This is a digital copy of a book that was preserved for generations on library shelves before it was carefully scanned by Google as part of a project to make the world's books discoverable online.

It has survived long enough for the copyright to expire and the book to enter the public domain. A public domain book is one that was never subject to copyright or whose legal copyright term has expired. Whether a book is in the public domain may vary country to country. Public domain books are our gateways to the past, representing a wealth of history, culture and knowledge that's often difficult to discover.

Marks, notations and other marginalia present in the original volume will appear in this file - a reminder of this book's long journey from the publisher to a library and finally to you.

Usage guidelines

Google is proud to partner with libraries to digitize public domain materials and make them widely accessible. Public domain books belong to the public and we are merely their custodians. Nevertheless, this work is expensive, so in order to keep providing this resource, we have taken steps to prevent abuse by commercial parties, including placing technical restrictions on automated querying.

We also ask that you:

+ *Make non-commercial use of the files* We designed Google Book Search for use by individuals, and we request that you use these files for personal, non-commercial purposes.

+ *Refrain from automated querying* Do not send automated queries of any sort to Google's system: If you are conducting research on machine translation, optical character recognition or other areas where access to a large amount of text is helpful, please contact us. We encourage the use of public domain materials for these purposes and may be able to help.

+ *Maintain attribution* The Google "watermark" you see on each file is essential for informing people about this project and helping them find additional materials through Google Book Search. Please do not remove it.

+ *Keep it legal* Whatever your use, remember that you are responsible for ensuring that what you are doing is legal. Do not assume that just because we believe a book is in the public domain for users in the United States, that the work is also in the public domain for users in other countries. Whether a book is still in copyright varies from country to country, and we can't offer guidance on whether any specific use of any specific book is allowed. Please do not assume that a book's appearance in Google Book Search means it can be used in any manner anywhere in the world. Copyright infringement liability can be quite severe.

About Google Book Search

Google's mission is to organize the world's information and to make it universally accessible and useful. Google Book Search helps readers discover the world's books while helping authors and publishers reach new audiences. You can search through the full text of this book on the web at `http://books.google.com/`

Acerca de este libro

Esta es una copia digital de un libro que, durante generaciones, se ha conservado en las estanterías de una biblioteca, hasta que Google ha decidido escanearlo como parte de un proyecto que pretende que sea posible descubrir en línea libros de todo el mundo.

Ha sobrevivido tantos años como para que los derechos de autor hayan expirado y el libro pase a ser de dominio público. El que un libro sea de dominio público significa que nunca ha estado protegido por derechos de autor, o bien que el período legal de estos derechos ya ha expirado. Es posible que una misma obra sea de dominio público en unos países y, sin embargo, no lo sea en otros. Los libros de dominio público son nuestras puertas hacia el pasado, suponen un patrimonio histórico, cultural y de conocimientos que, a menudo, resulta difícil de descubrir.

Todas las anotaciones, marcas y otras señales en los márgenes que estén presentes en el volumen original aparecerán también en este archivo como testimonio del largo viaje que el libro ha recorrido desde el editor hasta la biblioteca y, finalmente, hasta usted.

Normas de uso

Google se enorgullece de poder colaborar con distintas bibliotecas para digitalizar los materiales de dominio público a fin de hacerlos accesibles a todo el mundo. Los libros de dominio público son patrimonio de todos, nosotros somos sus humildes guardianes. No obstante, se trata de un trabajo caro. Por este motivo, y para poder ofrecer este recurso, hemos tomado medidas para evitar que se produzca un abuso por parte de terceros con fines comerciales, y hemos incluido restricciones técnicas sobre las solicitudes automatizadas.

Asimismo, le pedimos que:

+ *Haga un uso exclusivamente no comercial de estos archivos* Hemos diseñado la Búsqueda de libros de Google para el uso de particulares; como tal, le pedimos que utilice estos archivos con fines personales, y no comerciales.

+ *No envíe solicitudes automatizadas* Por favor, no envíe solicitudes automatizadas de ningún tipo al sistema de Google. Si está llevando a cabo una investigación sobre traducción automática, reconocimiento óptico de caracteres u otros campos para los que resulte útil disfrutar de acceso a una gran cantidad de texto, por favor, envíenos un mensaje. Fomentamos el uso de materiales de dominio público con estos propósitos y seguro que podremos ayudarle.

+ *Conserve la atribución* La filigrana de Google que verá en todos los archivos es fundamental para informar a los usuarios sobre este proyecto y ayudarles a encontrar materiales adicionales en la Búsqueda de libros de Google. Por favor, no la elimine.

+ *Manténgase siempre dentro de la legalidad* Sea cual sea el uso que haga de estos materiales, recuerde que es responsable de asegurarse de que todo lo que hace es legal. No dé por sentado que, por el hecho de que una obra se considere de dominio público para los usuarios de los Estados Unidos, lo será también para los usuarios de otros países. La legislación sobre derechos de autor varía de un país a otro, y no podemos facilitar información sobre si está permitido un uso específico de algún libro. Por favor, no suponga que la aparición de un libro en nuestro programa significa que se puede utilizar de igual manera en todo el mundo. La responsabilidad ante la infracción de los derechos de autor puede ser muy grave.

Acerca de la Búsqueda de libros de Google

El objetivo de Google consiste en organizar información procedente de todo el mundo y hacerla accesible y útil de forma universal. El programa de Búsqueda de libros de Google ayuda a los lectores a descubrir los libros de todo el mundo a la vez que ayuda a autores y editores a llegar a nuevas audiencias. Podrá realizar búsquedas en el texto completo de este libro en la web, en la página `http://books.google.com`

Digitized by Google

LIBRARY
OF
THE·UNIVERSITY·OF·TEXAS

PRESENTED 1932 BY

THE HISPANIC SOCIETY OF
AMERICA
G317.2
M574
1900
[v.16]

[redacted]

2 G317.2 M574 1900 V.16 LAC
2



Digitized by Google

Digitized by Google

Digitized by Google

Digitized by Google

Digitized by Google

20.—

CENSO

Y

DIVISIÓN TERRITORIAL

DEL

ESTADO DE GUERRERO

VERIFICADOS EN 1900

-0

5
237
12

MÉXICO
IMPRENTA Y FOTOTIPIA DE LA SECRETARÍA DE FOMENTO
Callejón de Betlemitas núm. 3

1905

Digitized by Google

Digitized by Google

CENSO

Y

DIVISIÓN TERRITORIAL

DEL

ESTADO DE GUERRERO

VERIFICADOS EN 1900

MÉXICO
IMPRENTA Y FOTOTIPÍA DE LA SECRETARÍA DE FOMENTO
Callejón de Betlemitas núm. 8

1905

Digitized by Google

Digitized by Google

CENSO GENERAL

DE LA

REPÚBLICA MEXICANA

VERIFICADO EL 28 DE OCTUBRE DE 1900

CONFORME Á LAS INSTRUCCIONES
DE LA

DIRECCIÓN GENERAL DE ESTADÍSTICA

Á CARGO DEL

DR. ANTONIO PEÑAFIEL

ESTADO DE GUERRERO

L167

MÉXICO
IMPRENTA Y FOTOTIPÍA DE LA SECRETARÍA DE FOMENTO
Callejón de Betlemitas número 8

1905

Digitized by Google

Digitized by Google

E LIBRARY
THE UNIVERSITY
OF TEXAS

CUADROS

408454

Digitized by Google

RESUMEN DE LAS HABITACIO

DISTRITOS	HABITACIONES							DEPARTAMENTOS		
	Casas de un piso	Casas de dos pisos	Casas de tres pisos	Casas de cuatro pisos	Casas de cinco pisos	Chozas ó jacales	TOTALES	Número de viviendas en todas las casas	Número de piezas ó de secciones independientes que hacen una habitación en todas las casas	TOTALES
Bravos										
Municipalidad de Chilpancingo	622	5	...	...	...	8,322	8,949	698	87	780
„ de Zumpango del Río	114	.....	..	...	...	1,495	1,609	133	15	148
„ de Tlacotepec	65	.....	...	...	...	2,178	2,243	65	.....	65
Sumas	801	5	...	...	...	6,995	7,801	891	102	993
Aldama										
Municipalidad de Teloloapan	762	.....	...	...	...	4,442	5,204	762	.....	762
„ de Cuetzala	117	.....	...	...	...	1,749	1,866	117	.....	117
„ de Pedro Ascencio Alquisiras	124	.....	...	...	...	1,523	1,647	124	.....	124
„ de Arcelia	140	.....	...	...	...	1,327	1,467	140	.....	140
„ de Ixcateopan	89	.....	...	...	...	1,357	1,396	89	.....	89
Sumas	1,182	.....	...	...	...	10,398	11,580	1,182	.....	1,182
Mina										
Municipalidad de Coyuca de Catalán	873	.....	...	...	...	1,697	2,570	873	.....	873
„ de Ajuchitlán	420	.....	...	...	...	1,949	2,369	420	.....	420
„ de San Miguel Totolapan	546	.....	...	...	...	1,055	1,601	546	.....	546
„ de Cutzamala	810	.....	...	...	...	1,262	2,072	810	.....	810
„ de Tlalchapa	181	.....	...	...	...	1,044	1,225	181	.....	181
Sumas	2,880	.....	...	...	...	7,007	9,887	2,880	.....	2,880
Morelos										
Municipalidad de Tlapa	600	.....	...	...	...	1,580	2,180	600	.....	600
„ de Alcozauca	400	.....	...	...	...	704	1,104	400	.....	400
„ de Atlamajalcingo del Monte	.....	.....	...	...	...	663	663	.....	.....	.....
„ de Copanatoyac	135	.....	...	...	...	915	1,050	135	.....	135
„ de Malinaltepec	.....	.....	...	...	...	1,044	1,044	.....	.....	.....
„ de Metlatonoc	29	.....	...	...	...	1,262	1,291	29	.....	29
„ de San Vicente Zoyatlán	4	.....	...	...	...	585	589	4	.....	4
„ de Tlacoapa	.....	.....	...	...	...	416	416	.....	.....	.....
„ de Tenango Tepeji	28	.....	...	...	...	510	538	28	.....	28
„ de Xalpatláhuac	61	.....	...	...	...	722	783	61	.....	61
„ de Zapotitlán	275	.....	..	...	...	589	864	275	.....	275
Sumas	1,527	.....	...	...	...	8,890	10,417	1,527	.....	1,527
Alvarez										
Municipalidad de Chilapa	1,813	2	...	...	...	3,419	4,784	1,877	209	1,586
„ de Ahuacotzingo	10	.....	...	...	...	1,170	1,180	10	.....	10
„ de Atenango del Río	16	.....	...	...	...	898	914	16	.....	16
A las páginas 8 y 9.	1,839	2	...	...	...	5,487	6,828	1,403	209	1,612

121204

Digitized by Google

NES POR MUNICIPALIDADES

FAMILIAS U HOGARES						Moradas colectivas y número de personas que las habitan									
Número de familias ú hogares de todas las casas		Número de familias ú hogares de todas las accesorias		Número de familias ú hogares de todos los jacales		Número de casas en construcción	Hoteles	Número de personas	Fondas	Número de personas	Mesones	Número de personas	Casas de huéspedes	Número de personas	Hospitales	Número de personas
De una persona	De dos ó más personas	De una persona	De dos ó más personas	De una persona	De dos ó más personas											
63	654	3	45	146	2,975	8	2	21	...	.....	2	2	.....	.....	1	14
9	110	.....	15	80	1,418	6	.....	.....	...	.....	...	.....	.....	.....	...	.....
2	68	.....	.....	17	2,161	.....	.....	.....	...	.....	...	.....	.....	.....	...	.....
74	827	3	60	243	6,549	14	2	21	...	.....	2	2	.....	.....	1	14
14	748	.....	.....	15	4,411	.....	.....	.....	...	.....	...	.....	.....	.....	...	.....
1	116	.....	.....	6	1,748	.....	.....	.....	...	.....	...	.....	.....	.....	...	.....
1	128	.....	.....	.....	1,528	.....	.....	.....	...	.....	...	.....	.....	.....	...	.....
.....	140	.....	.....	.....	1,327	.....	.....	.....	...	.....	...	.....	.....	.....	...	.....
.....	39	.....	.....	.....	1,357	.....	.....	.....	...	.....	...	.....	.....	.....	...	.....
16	1,166	.....	.....	21	10,861	.....	.....	.....	...	.....	...	.....	.....	.....	...	.....
4	869	.....	.....	2	1,695	.....	.....	.....	...	.....	...	.....	.....	.....	...	.....
3	416	.....	.....	18	1,936	.....	.....	.....	...	.....	...	.....	.....	.....	...	.....
2	544	.....	.....	.....	1,055	.....	.....	.....	...	.....	...	.....	.....	.....	...	.....
1	809	.....	.....	.....	1,262	.....	.....	.....	...	.....	...	.....	.....	.....	...	.....
.....	175	.....	.....	10	1,084	.....	.....	.....	...	.....	...	.....	.....	.....	...	.....
10	2,813	.....	.....	25	6,982	.....	.....	.....	...	.....	...	.....	.....	.....	...	.....
12	588	.....	.....	52	1,478	2	.....	.....	...	.....	1	14	.....	.....	...	.....
26	374	.....	.....	47	655	2	.....	.....	...	.....	...	.....	.....	.....	...	.....
.....	.....	.....	.....	10	653	.....	.....	.....	...	.....	...	.....	.....	.....	...	.....
.....	185	.....	.....	32	888	.....	.....	.....	...	.....	...	.....	.....	.....	...	.....
.....	.....	.....	.....	26	1,015	.....	.....	.....	...	.....	...	.....	.....	.....	...	.....
.....	29	.....	.....	9	1,258	.....	.....	.....	...	.....	...	.....	.....	.....	...	.....
.....	4	.....	.....	1	534	.....	.....	.....	...	.....	...	.....	.....	.....	...	.....
.....	.....	.....	.....	4	412	.....	.....	.....	...	.....	...	.....	.....	.....	...	.....
6	17	.....	.....	104	406	.....	.....	.....	...	.....	...	.....	.....	.....	...	.....
.....	61	.....	.....	2	720	.....	.....	.....	...	.....	...	.....	.....	.....	...	.....
20	255	.....	.....	.....	589	.....	...	.....	...	.....	...	.....	.....	.....	...	.....
64	1,468	.....	.....	287	8,603	4	.....	.....	...	.....	1	14	.....	.....	...	.....
2	1,602	.....	.....	98	3,367	2	2	17	..	.....	...	.....	.....	.....	1	1
.....	10	.....	.....	16	1,153	.....	.....	.....	...	.....	...	.....	.....	.....	...	.....
.....	13	.....	.....	16	882	.....	.....	.....	...	.....	...	.....	.....	.....	...	.....
2	1,625	.....	.....	125	5,402	2	2	17	...	.....	...	.....	.....	.....	1	1

Digitized by Google

Continuación del Resumen de las

DISTRITOS	MORADAS COLECTIVAS Y NÚMERO DE PERSO										
	Casas de asilo	Número de personas	Hospicios	Número de personas	Colegios de internos	Número de personas	Prisiones	Número de personas	Penitenciarías	Número de personas	Casas correccionales
Bravos											
Municipalidad de Chilpancingo	.....	.....	.....	.....	.....	.....	1	93	.....	.....	.....
,, de Zumpango del Río	.....	.....	.....	.....	.....	.....	.....	.....	.....	.....	.....
,, de Tlacotepec	.....	.....	.....	.....	.....	.....	.....	.....	.....	.....	.....
Sumas	.....	.....	.....	.....	.....	.....	1	93	.....	.....	.....
Aldama											
Municipalidad de Teloloapan	.....	.....	.....	.....	.....	.....	1	50	.....	.....	.....
,, de Cuetzala	.....	.....	.....	.....	.....	.....	.....	.....	.....	.....	.....
,, de Pedro Ascencio Alquisiras	.....	.....	.....	.....	.....	.....	.....	.....	.....	.....	.....
,, de Arcelia	.....	.....	.....	.....	.....	.....	.....	.....	.....	.....	.....
,, de Ixcateopan	.....	.....	.....	.....	1	88	.....	.....	.....	.....	.....
Sumas	.....	.....	.....	.....	1	88	1	50	.....	.....	.....
Mina											
Municipalidad de Coyuca de Catalán	.....	.....	.....	.....	.....	.....	.....	.....	.....	.....	.....
,, de Ajuchitlán	.....	.....	.....	.....	.....	.....	.....	.....	.....	.....	.....
,, de San Miguel Totolapan	.....	.....	.....	.....	.....	.....	2	4	.....	.....	.....
,, de Cutzamala	.....	.....	.....	.....	.....	.....	2	8	.....	.....	.....
,, de Tlalchapa	.....	.....	.....	.....	.....	.....	.....	.....	.....	.....	.....
Sumas	.....	.....	.....	.....	.....	.....	4	12	.....	.....	.....
Morelos											
Municipalidad de Tlapa	.....	.....	.....	.....	1	17	1	82	.....	.....	.....
,, de Alcozauca	.....	.....	.....	.....	.....	.....	.....	.....	.....	.....	.....
,, de Atlamajalcingo del Monte	.....	.....	.....	.....	.....	.....	.....	.....	.....	.....	.....
,, de Copanatoyac	.....	.....	.....	.....	.....	.....	.....	.....	.....	.....	.....
,, de Malinaltepec	.....	.....	.....	.....	.....	.....	.....	.....	.....	.....	.....
,, de Metlatonoc	.....	.....	.....	.....	.....	.....	.....	.....	.....	.....	.....
,, de San Vicente Zoyatlán	.....	.....	.....	.....	.....	.....	.....	.....	.....	.....	.....
,, de Tlacoapa	.....	.....	.....	.....	.....	.....	.....	.....	.....	.....	.....
,, de Tenango Tepeji	.....	.....	.....	.....	.....	.....	.....	.....	.....	.....	.....
,, de Xalpatláhuac	.....	.....	.....	.....	.....	.....	.....	.....	.....	.....	.....
,, de Zapotitlán	.....	.....	.....	.....	.....	.....	.....	.....	.....	.....	.....
Sumas	.....	.....	.....	.....	1	17	1	82	.....	.....	.....
Alvarez											
Municipalidad de Chilapa	1	80	.....	.....	3	33	1	53	.....	.....	.....
,, de Ahuacotzingo	.....	.....	.....	.....	.....	.....	.....	.....	.....	.....	.....
,, de Atenango del Río	.....	.....	.....	.....	.....	.....	.....	.....	.....	.....	.....
A las páginas 10 y 11.	1	80	.....	.....	3	33	1	53	.....	.....	.....

Digitized by Google

habitaciones por Municipalidades

NAS QUE LAS HABITAN						TEMPLOS										
						Del culto católico.—Su categoría								Del culto protestante. Su categoría		
Número de personas	Cuarteles	Número de personas	Establecimientos militares	Número de personas	Buques de la Marina Nacional	Número de personas	Catedrales	Parroquias	Iglesias	Capillas	Oratorios	En construcción	Sin culto ó vacías	Totales	Iglesias	Capillas	Totales
.....	4	687	.....	.....	.....	.....	.....	1	8	19	.....	.....	.....	28	1	.. ..	1
.....	.....	.....	.....	.....	.....	.....	.....	1	1	2	.....	.....	.....	4	...	1	1
.....	.....	.....	.....	.....	.....	.....	.....	1	2	8	.....	1	.....	7	...	. ...	.....
.....	4	687	.....	.....	.....	.....	.....	3	6	24	.....	1	.....	34	1	1	2
. ....	.....	.....	.....	.....	.....	.....	.....	2	9	36	.....	.....	.....	47	...	2	2
.....	.....	.....	.....	.....	.....	.....	.....	.....	3	7	.....	.....	.....	10	...	.....	.....
.....	.....	.....	.....	.....	.....	.....	.....	.....	1	4	.....	.....	.....	5	...	.....	.....
.....	.....	.....	.....	.....	.....	.....	.....	.....	1	6	.....	1	.....	8	...	.....	.....
.....	.....	.....	.....	.....	.....	.....	.....	.....	2	2	.....	.....	.....	4	...	.....	.....
.....	.....	.....	.....	.....	.....	.....	.....	2	16	55	.....	1	.....	74	...	2	2
.....	.....	.....	.....	.....	.....	.....	.....	1	.....	4	.....	.....	.....	5	...	.....	.....
.....	.....	.....	.....	.....	.....	.....	.....	1	1	16	.....	.....	.....	18	...	.....	.....
.....	.....	.....	.....	... ..	.....	.....	.....	1	3	7	.....	.....	.....	11	...	.....	.....
.....	.....	.....	.....	.....	.....	.....	.....	1	.....	4	.....	.....	.....	5	...	.....	.....
....	.....	.....	.....	.....	.....	.....	.....	.....	1	5	.....	.....	.....	6	...	.....	.....
.....	.....	.....	.....	.....	.....	.....	.....	4	5	36	.....	.....	.....	45	...	.....	.....
.....	.....	.....	.....	.....	.....	.....	.....	3	3	11	.....	.....	.....	17	...	.....	.....
.....	.....	.....	.....	.....	.....	.....	.....	.....	1	10	.....	.....	.....	11	...	.....	.....
.....	.....	.....	.....	.....	.....	.....	.....	.....	.....	9	.....	.....	.....	9	...	.....	.....
.....	.....	.....	.....	.....	.....	.....	.....	.....	2	5	.....	.....	.....	7	...	.....	.....
.....	.....	.....	.....	.....	.....	.....	.....	.....	.....	8	.....	.....	.....	8	...	.....	.....
.....	.....	.....	.....	.....	.....	.....	.....	.....	2	16	.....	.....	.....	18	...	.....	.....
.....	.....	.....	.....	.....	.....	.....	.....	.....	1	5	.....	.....	.....	6	...	.....	.....
.....	.....	.....	.....	.....	.....	.....	.....	.....	1	4	.....	.....	.....	5	...	. ...	.....
.....	.....	.....	.....	.....	.....	.....	.....	.....	2	2	.....	.....	.....	4	...	.....	.....
.....	.....	.....	.....	.....	.....	.....	.....	.....	1	5	.....	.....	.....	6	...	.....	.....
.....	.....	.....	.....	.....	.....	.....	.....	.....	1	4	.....	.....	.....	5	...	.....	.....
.....	.....	.....	.....	....	.....	.....	.....	3	14	79	.....	.....	.....	96	...	.....	.....
.....	2	177	.....	.....	.....	.....	1	2	...	19	.....	.....	.....	22	...	.....	.....
.....	.....	.....	.....	.....	.....	.....	.....	.....	10	2	.....	.....	.....	12	...	.....	.....
.....	.....	.....	.....	.....	.....	.....	.....	.....	5	4	.....	.....	.....	9	...	.....	.....
.....	2	177	.....	.....	.....	.....	1	2	15	25	.....	.....	.....	43	...	.....	.....

Digitized by Google

DISTRITOS	HABITACIONES						DEPARTAMENTOS		
	Casas de un piso	Casas de dos pisos	Casas de tres pisos	Casas de cuatro pisos	Casas de cinco pisos	Chozas ó jacales	TOTALES	Número de viviendas en todas las casas	Número de piezas ó departamentos independientes que tienen una habitación en todas las casas	TOTALES
De las páginas 4 y 5.	1,339	2	...	...	...	5,487	6,828	1,408	209	1,612
Alvarez										
Municipalidad de Atlixtac	86	.....	...	...	...	618	699	86	.....	86
,, de Copalillo	178	.....	...	...	...	486	664	178	.....	178
,, de Zitlala	305	.....	...	...	...	778	1,078	305	.....	305
Sumas	1,908	2	...	...	...	7,359	9,269	1,972	209	2,181
Tabares										
Municipalidad de Acapulco	547	10	...	...	...	2,815	3,372	628	.....	628
,, de San Marcos	452	.....	...	...	...	1,601	2,053	452	.....	452
,, de Coyuca de Benítez	151	.....	...	...	...	1,425	1,576	151	.....	151
,, de Tecoanapa	243	.....	...	...	...	1,262	1,505	243	.....	243
Sumas	1,393	10	...	...	...	7,103	8,506	1,474	.....	1,474
Alarcón										
Municipalidad de Taxco	854	98	4	1	...	3,453	4,410	957	.....	957
,, de Teticpac	336	.....	...	...	...	1,905	2,241	336	.....	336
Sumas	1,190	98	4	1	...	5,358	6,651	1,293	.....	1,293
Hidalgo										
Municipalidad de Iguala	933	1	...	...	...	951	1,885	935	130	1,065
,, de Tepecoacuilco	266	.....	...	...	...	1,778	2,044	275	.....	275
,, de Huitzuco	484	.....	...	...	...	931	1,365	484	.....	484
,, de Cocula	112	.....	...	...	...	769	881	112	.....	112
Sumas	1,745	1	...	...	...	4,429	6,175	1,756	130	1,886
Allende										
Municipalidad de Ayutla	158	.....	...	...	...	2,422	2,580	158	.....	158
,, de Copala	201	.....	...	...	...	296	497	201	.....	201
,, de Florencio Villarreal	228	.....	...	...	...	409	632	228	.....	228
,, de Azoyú	487	.....	...	...	...	1,554	2,041	487	.....	487
,, de Cuautepec	268	.....	...	...	...	416	684	268	.....	268
,, de San Luis	170	.....	...	...	...	870	1,040	170	.....	170
Sumas	1,507	.....	...	...	...	5,967	7,474	1,507	.....	1,507
Guerrero										
Municipalidad de Tixtla	1,319	.....	...	...	...	598	1,917	1,319	.....	1,319
,, de Atliaca	363	.....	...	...	...	2,034	2,397	363	.....	363
,, de Mochitlán	489	.....	...	...	...	1,012	1,501	489	.....	489
,, de Quechultenango	395	.....	...	...	...	1,252	1,647	395	.....	395
Sumas	2,566	.....	...	...	...	4,896	7,462	2,566	.....	2,566
Abasolo										
Municipalidad de Ometepec	817	.....	...	...	...	2,037	2 854	817	.....	817
,, de Cuajinicuilapa	323	.....	...	...	...	775	1,098	323	.....	323
A las páginas 12 y 13.	1,140	.....	...	...	...	2,812	3,952	1,140	.....	1,140

Digitized by Google

FAMILIAS U HOGARES						Número de casas en construcción	Moradas colectivas y número de personas que las habitan									
Número de familias ú hogares de todas las casas		Número de familias ú hogares de todas las accesorias		Número de familias ú hogares de todos los jacales			Hoteles	Número de personas	Posadas	Número de personas	Mesones	Número de personas	Casas de huéspedes	Número de personas	Hospitales	Número de personas
De una persona	De dos ó más personas	De una persona	De dos ó más personas	De una persona	De dos ó más personas											
2	1,625	.....	.....	125	5,402	2	2	17	...	.....	...	.....	.....	.....	1	1
4	82	.....	.....	8	605	.....	.....	.....	...	.....	...	.....	.....	.....	...	.....
.....	178	.....	.....	4	482	.....	.....	.....	..	.....	...	.....	.....	.....	...	.....
14	300	.....	.....	4	769	.....	.....	.....	...	.....	...	.....	.....	.....	...	.....
20	2,185	.....	.....	141	7,258	2	2	17	...	.....	...	.....	.....	.....	1	1
18	539	.....	.....	67	2,742	1	1	6	...	.....	4	35	.....	.....	2	12
11	441	.....	.....	4	1,597	.....	.....	.....	...	.....	...	.....	.....	.....	...	.....
.....	151	.....	.....	1	1,388	1	.....	.....	...	.....	...	.....	.....	.....	...	.....
.....	248	.....	.....	5	1,197	.....	.....	.....	...	.....	...	.....	.....	.....	...	.....
29	1,874	.....	.....	77	6,924	2	1	6	...	.....	4	35	.....	.....	2	12
27	910	.....	.....	42	3,410	8	.....	.....	...	.....	4	9	.....	.....	...	.....
5	331	.....	.....	17	1,887	.....	.....	.....	...	.....	...	.....	.....	.....	...	.....
32	1,241	.....	.....	59	5,297	8	.....	.....	...	.....	4	9	.....	.....	...	.....
33	878	4	1	10	788	4	2	6	...	.....	2	8	.....	.....	...	.....
2	260	.....	.....	41	1,698	1	.....	.....	...	.....	...	.....	.....	.....	...	.....
47	366	.....	.....	94	807	1	.....	.....	...	.....	1	1	.....	.....	...	.....
8	108	.....	.....	.....	760	.....	.....	.....	...	.....	...	.....	.....	.....	...	.....
90	1,607	4	1	145	4,048	6	2	6	...	.....	8	4	.....	.....	...	.....
6	152	.....	.....	32	1,586	.....	.....	.....	...	.....	...	.....	.....	.....	...	.....
5	195	.....	.....	1	283	.....	.....	.....	...	.....	...	.....	.....	.....	...	.....
20	208	.....	.....	58	816	.....	.....	.....	...	.....	...	.....	.....	.....	...	.....
4	452	.....	.....	.....	1,152	.....	.....	.....	...	.....	...	.....	.....	.....	...	.....
2	260	.....	.....	2	336	.....	.....	.....	...	.....	...	.....	.....	.....	...	.....
.....	170	.....	.....	2	761	.....	.....	.....	...	.....	...	.....	.....	.....	...	.....
37	1,432	.....	.....	90	4,487	.....	.....	.....	...	.....	...	.....	.....	.....	...	.....
.....	1,316	.....	.....	.....	598	.....	.....	.....	...	.....	2	2	.....	.....	...	.....
2	857	.....	.....	16	2,015	.....	.....	.....	...	.....	...	.....	.....	.....	...	.....
1	488	.....	.....	.....	1,011	.....	.....	.....	...	.....	...	.....	.....	.....	...	.....
.....	895	.....	.....	.....	1,252	.....	.....	.....	...	.....	...	.....	.....	.....	...	.....
3	2,556	.....	.....	16	4,876	.....	.....	.....	...	.....	2	2	.....	.....	...	.....
81	735	.....	.....	32	1,184	18	2	5	...	.....	...	.....	.....	.....	...	.....
8	310	....	.....	16	555	.....	.....	.....	...	.....	...	.....	.....	.....	...	.....
89	1,045	.....	....	48	1,739	18	2	5	...	.....	...	.....	.....	.....	...	.....

Digitized by Google

DISTRITOS	MORADAS COLECTIVAS Y NUMERO DE PERS										
	Casas de asilo	Número de personas	Hospicios	Número de personas	Colegios de internos	Número de personas	Prisiones	Número de personas	Penitenciarías	Número de personas	Otras correccionales
De las páginas 6 y 7.	1	80	.....	.....	3	38	1	53	.....	.....	.....
Alvarez											
Municipalidad de Atlixtac.	.....	.....	.....	.....	.....	.....	5	12	.....	.....	.....
,, de Copalillo	.....	.....	.....	.....	.....	.....	.....	.....	.....	.....	.....
,, de Zitlala	.....	.....	.....	.....	.....	.....	1	4	.....	.....	.....
Sumas	1	80	.....	.....	3	38	7	69	.....	.....	.....
Tabares											
Municipalidad de Acapulco	.....	.....	.....	.....	.....	.....	3	250	.....	.....	.....
,, de San Marcos	.....	.....	.....	.....	.....	.....	.....	.....	.....	.....	.....
,, de Coyuca de Benítez	.....	.....	.....	.....	.....	.....	.....	.....	.....	.....	.....
,, de Tecoanapa	.....	.....	.....	.....	.....	.....	.....	.....	.....	.....	.....
Sumas	.....	.....	.....	.....	.....	.....	3	250	.....	.....	.....
Alarcón											
Municipalidad de Taxco	.....	.....	.....	.....	.....	.....	2	54	.....	.....	.....
,, de Teticpac	.....	.....	.....	.....	.....	.....	.....	.....	.....	.....	.....
Sumas	.....	.....	.....	.....	.....	.....	2	54	.....	.....	.....
Hidalgo											
Municipalidad de Iguala	.....	.....	.....	.....	1	8	1	52	.....	.....	.....
,, de Tepecoacuilco	.....	.....	.....	.....	.....	.....	.....	.....	.....	.....	.....
,, de Huitzuco	.....	.....	.....	.....	.....	.....	.....	.....	.....	.....	.....
,, de Cocula	.....	.....	.....	.....	.....	.....	.....	.....	.....	.....	.....
Sumas	.....	.....	.....	.....	1	8	1	52	.....	.....	.....
Alleude											
Municipalidad de Ayutla	.....	.....	.....	.....	.....	.....	1	76	.....	.....	.....
,, de Copala	.....	.....	.....	.....	.....	.....	.....	.....	.....	.....	.....
,, de Florencio Villarreal	.....	.....	.....	.....	.....	.....	.....	.....	.....	.....	.....
,, de Azoyú	.....	.....	.....	.....	.....	.....	1	8	.....	.....	.....
,, de Cuautepec	.....	.....	.....	.....	.....	.....	.....	.....	.....	.....	.....
,, de San Luis	.....	.....	.....	.....	.....	.....	.....	.....	.....	.....	.....
Sumas	.....	.....	.....	.....	.....	.....	2	84	.....	.....	.....
Guerrero											
Municipalidad de Tixtla	.....	.....	.....	.....	.....	.....	1	15	.....	.....	.....
,, de Atlaca	.....	.....	.....	.....	.....	.....	2	2	.....	.....	.....
,, de Mochitlán	.....	.....	.....	.....	.....	.....	.....	.....	.....	.....	.....
,, de Quechultenango	.....	.....	.....	.....	.....	.....	.....	.....	.....	.....	.....
Sumas	.....	.....	.....	.....	.....	.....	3	17	.....	.....	.....
Abasolo											
Municipalidad de Ometepec	.....	.....	.....	.....	.....	.....	1	19	.....	.....	.....
,, de Cuajinicuilapa	.....	.....	.....	.....	.....	.....	.....	.....	.....	.....	.....
A las páginas 14 y 15.	.....	.....	.....	.....	.....	.....	1	19	.....	.....	.....

TxU

Digitized by Google

NAS QUE LAS HABITAN							TEMPLOS										
							Del culto católico.—Su categoría								Del culto protestante. Su categoría		
Número de personas	Cuarteles	Número de personas	Establecimientos militares	Número de personas	Buques de la Marina Nacional	Número de personas	Catedrales	Parroquias	Iglesias	Capillas	Oratorios	En conservación	Sin culto ó vacías	Totales	Iglesias	Capillas	Totales
.....	2	177	.....	.....	.....	.....	1	2	15	25	.....	.....	.....	43	...	.....	.....
.....	.....	.....	.....	.....	.....	.....	.....	.....	5	1	.....	.....	.....	6	...	.....	.....
.....	.....	.....	.....	.....	.....	.....	.....	.....	1	3	.....	.....	.....	4	...	.....	.....
.....	.....	.....	.....	.....	.....	.....	.....	.....	2	4	1	.....	.....	7	...	.....	.....
.....	2	177	.....	.....	.....	.....	1	2	23	33	1	.....	.....	60	...	.....	.....
.....	2	19	.....	.....	.....	.....	.....	1	1	12	.....	.....	.....	14	...	.....	.....
.....	1	8	.....	.....	.....	.....	.....	1	1	3	.....	.....	.....	5	...	.....	.....
.....	.....	.....	.....	.....	.....	.....	.....	1	.....	4	.....	.....	.....	5	...	.....	.....
.....	.....	.....	.....	.....	.....	.....	.....	.....	.....	3	.....	.....	.....	3	...	.....	.....
.....	3	27	.....	.....	.....	.....	.....	3	2	22	.....	.....	.....	27	...	.....	.....
.....	1	5	.....	.....	.....	.....	.....	1	7	28	.....	.....	.....	36	...	.....	.....
.....	.....	.....	.....	.....	.....	.....	.....	2	2	16	.....	.....	.....	20	...	.....	.....
.....	1	5	.....	.....	.....	.....	.....	3	9	44	.....	.....	.....	56	...	.....	.....
.....	2	46	.....	.....	.....	.....	.....	1	.....	8	.....	.....	.....	9	1	.....	1
.....	.....	.....	.....	.....	.....	.....	.....	.....	2	13	.....	.....	.....	15	...	.....	.....
.....	1	13	.....	.....	.....	.....	.....	1	2	5	.....	.....	.....	8	1	.....	1
.....	.....	.....	....	.....	.....	.....	.....	1	1	1	.....	.....	.....	3	...	1	1
.....	3	59	.....	.....	.....	.....	.....	3	5	27	.....	.....	.....	35	2	1	3
.....	1	14	.....	.....	.....	.....	.....	.....	1	7	.....	.....	.....	8	...	.....	.....
.....	.....	.....	.....	.....	.....	.....	.....	.....	1	1	.....	.....	.....	2	...	.....	.....
.....	.....	.....	.....	.....	.....	.....	.....	.....	1	.....	.....	.....	.....	1	...	.....	.....
.....	.....	.....	.....	.....	.....	.....	.....	.....	2	2	.....	.....	.....	4	...	.....	.....
.....	.....	.....	.....	.....	.....	.....	.....	.....	.....	4	.....	.....	.....	4	...	.....	.....
.....	... ..	.....	.....	.....	.....	.....	.....	.....	1	2	.....	.....	.....	3	...	.....	.....
.....	1	14	.....	.....	.....	.....	.....	.....	6	16	.....	.....	.....	22	...	.....	.....
.....	1	11	.....	.....	.....	.....	.....	1	2	8	.....	.....	.....	11	...	.....	.....
.....	.....	.....	... ..	.....	.....	.....	.....	1	4	11	.....	.....	.....	16	...	.....	.....
.....	.....	.....	.....	.....	.....	.....	.....	1	.....	4	.....	.....	.....	5	...	.....	.....
.....	.....	.....	.....	.....	.....	.....	.....	.....	2	.....	.....	.....	.....	2	...	.....	.....
.....	1	11	.....	.....	.....	.....	.....	3	3	23	.....	.....	.....	34	...	.....	.....
.....	1	21	.....	.....	.....	.....	.....	.....	5	6	.....	.....	.....	11	...	.....	.....
.....	.....	.....	.....	.....	.....	.....	.....	1	.....	1	.....	.....	.....	2	...	.....	.....
.....	1	21	.....	.....	.....	.....	.....	1	5	7	.....	.....	.....	13	...	.....	.....

Digitized by Google

DISTRITOS	HABITACIONES							DEPARTAMENTOS		
	Casas de un piso	Casas de dos pisos	Casas de tres pisos	Casas de cuatro pisos	Casas de cinco pisos	Chozas ó jacales	TOTALES	Número de viviendas en todas las casas	Número de piezas ó departamentos independientes que hacen una habitación en todas las casas	TOTALES
De las páginas 8 y 9.	1,140	.....	...	...	...	2,812	3,952	1,140	.....	1,140
Abasolo										
Municipalidad de Igualapa	231	.....	...	...	...	483	714	231	.....	231
,, de Tlacoachistlahuaca ...	79	.....	...	...	...	1,133	1,212	79	.....	79
,, de Xochistlahuaca	101	.....	...	...	...	816	917	101	.....	101
Sumas	1,551	.....	...	...	...	5,244	6,795	1,551	.....	1,551
Galeana										
Municipalidad de Tecpan	290	.....	...	...	...	1,774	2,064	290	.....	290
,, de Atoyac de Alvarez ...	258	.....	...	...	...	1,959	2,217	258	.....	258
Sumas	548	.....	...	...	...	3,733	4,281	548	.....	548
Montes de Oca										
Municipalidad de La Unión	309	.....	...	...	...	2,279	2,588	309	.....	309
,, de Coahuayutla	684	.....	...	...	...	639	1,323	684	.....	684
Sumas	993	.....	...	...	...	2,918	3,911	993	.....	993
Zaragoza										
Municipalidad de Huamuxtitlán	280	.....	...	...	...	1,056	1,336	280	2	282
,, de Cualac	9	.....	...	...	...	643	652	9	.....	9
,, de Ixcateopan	174	.....	..	...	...	151	325	174	.....	174
,, de Olinalá	459	.....	...	...	...	607	1,066	459	.....	459
,, de Xochihuehuetlán	306	.....	...	...	...	793	1,099	306	.....	306
Sumas	1,228	.....	...	...	...	3,250	4,478	1,228	2	1,230
TOTAL DEL ESTADO	20,969	116	4	1	...	83,547	104,637	21,318	443	21,761

Digitized by Google

THE LIBRARY
THE UNIVERSITY
OF TEXAS

FAMILIAS Ú HOGARES						Número de casas en construcción	Moradas colectivas y número de personas que las habitan									
Número de familias ú hogares de todas las casas		Número de familias ú hogares de todas las accesorias		Número de familias ú hogares de todos los jacales			Hoteles	Número de personas	Posadas	Número de personas	Mesones	Número de personas	Casas de huéspedes	Número de personas	Hospitales	Número de personas
De una persona	De dos ó más personas	De una persona	De dos ó más personas	De una persona	De dos ó más personas											
89	1,045	.....	.....	48	1,739	18	2	5	.....	.....	.....	.....	...	.....	...	.....
3	226	.....	.....	.....	357	.....	.....	.....	.....	.....	.....	.....	...	.....	...	.....
.....	79	.....	.....	.....	769	.....	.....	.....	.....	.....	.....	.....	...	.....	...	.....
9	90	.....	.....	18	361	.....	.....	.....	.....	.....	.....	.....	...	.....	...	.....
101	1,440	.....	.....	61	3,226	18	2	5	.....	.....	.....	.....	...	.....	..	...
9	281	.....	.....	55	1,691	2	.....	.....	.....	.....	.....	.....	...	.....	...	.....
7	250	.....	.....	88	1,816	2	.....	.....	.....	.....	.....	.....	...	.....	...	.....
16	531	.....	.....	93	3,507	4	.....	.....	.....	.....	.....	.....	...	.....	...	.....
14	292	.....	.....	3	2,266	4	.....	.....	.. ..	.....	.....	.....	...	.....	...	.....
.....	684	.....	.....	3	686	3	.....	.....	.....	.....	.....	.....	...	.....	...	.....
14	976	.....	.....	6	2,902	7	.....	.....	.....	.. ..	.....	.....	...	.....	...	.....
4	265	.....	2	39	1,019	2	.....	.....	.....	.....	.....	.....	...	.....	...	.....
.....	9	.....	.....	6	627	1	.....	.....	.....	.....	.....	.....	...	.....	...	.....
46	128	.....	.....	11	140	.....	.....	.....	.....	.....	.....	.....	...	.....	...	.....
24	435	.....	.....	21	584	.....	.....	.....	.....	.....	.....	.....	...	.....	...	.....
.....	806	.....	.....	18	770	.....	.....	.....	.....	.....	.....	.....	...	.....	...	.....
74	1,143	.....	2	90	3,140	3	.....	.....	.....	.....	.....	.....	...	.....	...	.....
580	20,754	7	68	1,854	78,105	68	9	55	.....	.....	16	66	...	.....	4	27

408454

Digitized by Google

DISTRITOS	MORADAS COLECTIVAS Y NUMERO DE PER										
	Casas de asilo	Número de personas	Hospicios	Número de personas	Colegios de internos	Número de personas	Prisiones	Número de personas	Penitenciarías	Número de personas	Casas correccionales
De las páginas 10 y 11.	.....	.....	.....	.....	.....	.....	1	19	.....	.....	.....
Abasolo											
Municipalidad de Igualapa.....	.....	.....	.....	.....	.....	.....	.....	.....	.....	.....	.....
,, de Tlacoachistlahuaca...	.....	.....	.....	.....	.....	.....	.....	.....	.....	.....	.....
,, de Xochistlahuaca.....	.....	.....	.....	.....	.....	.....	.....	.....	.....	.....	.....
Sumas.....	.....	.....	.....	.....	.....	.....	1	19	.....	.....	.....
Galeana											
Municipalidad de Tecpan	.....	.....	.....	.....	.....	.....	1	36	.....	.....	.....
,, de Atoyac de Alvarez...	.....	.....	.....	.....	.....	.....	.....	.....	.....	.....	.....
Sumas.....	.....	.....	.....	.....	.....	.....	1	36	.....	.....	.....
Montes de Oca											
Municipalidad de La Unión.....	.....	.....	.....	.....	.....	.....	1	30	.....	.....	.....
,, de Coahuayutla.....	.....	.....	.....	.....	.....	.....	.....	.....	.....	.....	.....
Sumas.....	.....	.....	.....	.....	.....	.....	1	30	.....	.....	.....
Zaragoza											
Municipalidad de Huamuxtitlán	.....	.....	.....	.....	.....	.....	1	65	.....	.....	.....
,, de Cualac.....	.....	.....	.....	.....	.....	.....	.....	.....	.....	.....	.....
,, de Ixcateopan.....	.....	.....	.....	.....	.....	.....	.....	.....	.....	.....	.....
,, de Olinalá	.....	.....	.....	.....	.....	.....	.....	.....	.....	.....	.....
,, de Xochihuehuetlán	.....	.....	.....	.....	.....	.....	.....	.....	.....	.....	.....
Sumas.....	.....	.....	.....	.....	.....	.....	1	65	.....	.....	.....
TOTAL DEL ESTADO.....	1	80	.....	.....	6	96	29	918	.....	.....	.....

Digitized by Google

AS QUE LAS HABITAN							TEMPLOS									
							Del culto católico.—Su categoría								Del culto protestante. Su categoría		
Número de personas	Cuarteles	Número de personas	Establecimientos militares	Número de personas	Buques de la Marina Nacional	Número de personas	Catedrales	Parroquias	Iglesias	Capillas	Oratorios	En construcción	Sin culto ó varias	Totales	Iglesias	Capillas	Totales
.....	1	21	.....	.....	.....	.....	.....	1	5	7	.....	.....	.....	13	...	.....	.....
.....	.....	.....	.....	.....	.....	.....	.....	1	3	2	.....	.....	.....	6	...	.....	.....
.....	.....	.....	.....	.....	.....	.....	.....	.....	1	9	.....	.....	.....	10	...	.....	.....
.....	.....	.....	.....	.....	.....	.....	.....	.....	3	1	.....	.....	.....	4	...	.....	.....
.....	1	21	.....	.....	.....	.....	.....	2	12	19	.....	.....	.....	33	...	.....	.....
.....	1	10	.....	.....	.....	.....	.....	1	1	1	.....	.....	.....	3	...	.....	.....
.....	.....	.....	.....	.....	.....	.....	.....	2	.....	.....	.....	.....	.....	2	...	.....	.....
.....	1	10	.....	.....	.....	.....	.....	3	1	1	.....	.....	.....	5	...	.....	.....
.....	.....	.....	.....	.....	.....	.....	.....	1	.....	1	.....	.....	.....	2	...	.....	.....
.....	.....	.....	.....	.....	.....	.....	.....	1	.....	1	.....	.....	.....	2	...	.....	.....
.....	.....	.....	.....	.....	.....	.....	.....	2	.....	2	.....	.....	.....	4	...	.....	.....
.....	1	11	.....	.....	.....	.....	.....	.....	2	5	.....	.....	.....	7	...	.....	.....
.....	.....	.....	.....	.....	.....	.....	.....	.....	.....	4	.....	.....	.....	4	...	.....	.....
.....	.....	.....	.....	.....	.....	.....	.....	.....	2	3	.....	.....	.....	5	...	.....	.....
.....	.....	.....	.....	.....	.....	.....	.....	.....	1	8	.....	.....	.....	9	...	.....	.....
.....	.....	.....	.....	.....	.....	.....	.....	.....	.....	9	.....	.....	.....	9	...	.....	.....
.....	1	11	.....	.....	.....	.....	.....	.....	5	29	.....	.....	.....	34	...	.....	.....
.....	18	1,022	.....	.....	.....	.....	1	33	112	410	1	2	.....	559	3	4	7

Digitized by Google

DISTRITOS	POBLACION POR SEXOS					
	NÚMERO DE HABITANTES			De 1 á 10 días		
	Hombres	Mujeres	Total	H	M	Total
Bravos						
Municipalidad de Chilpancingo	9,208	9,240	18,448	13	13	26
„ de Zumpango del Río	3,173	3,282	6,455	4	7	11
„ de Tlacotepec	4,163	4,022	8,185	4	3	7
Sumas	16,544	16,544	33 088	21	23	44
Mina						
Municipalidad de Coyuca de Catalán	6,888	7,144	14,032	.....	.....	.....
„ de Ajuchitlán	5.836	5,963	11,799	1	.....	1
„ de Cutzamala	5,423	5,311	10,734	8	1	9
„ de Tlalchapa	3,116	3 225	6 341	1	2	3
„ de San Miguel Totolapan	3.981	4,039	8,020	4	3	7
Sumas	25,244	25,682	50,926	14	6	20
Tabares						
Municipalidad de Acapulco	8,075	8,915	16,990	15	6	21
„ de Coyuca de Benítez	3,412	3,906	7,318	.....	1	1
„ de San Marcos	5,312	5,506	10,818	3	3	6
„ de Tecoanapa	4,032	3,978	8,010	1	3	4
Sumas	20,831	22,305	43,136	19	13	32
Aldama						
Municipalidad de Teloloapan	11,998	12,954	24,952	3	4	7
„ de Arcelia	3,367	3,366	6,733	1	.....	1
„ de Cuetzala	4,285	4,258	8,543	.....	1	1
„ de Ixcateopan	3,301	3,507	6,808	.....	.....	.....
„ de Pedro Ascencio Alquisiras	3,806	3,875	7,681	1	.....	1
Sumas	26,757	27,960	54,717	5	5	10
Morelos						
Municipalidad de Tlapa	4,296	4,335	8,631	2	5	7
„ de Alcozauca	2,151	2,177	4,328	.....	.....	.....
„ de Atlamajalcingo del Monte	1,440	1,417	2 857	.....	.....	.....
„ de Copanatoyac	2,125	2,225	4,350	.....	.....	.....
„ de Malinaltepec	2,110	1,960	4,070	.....	.....	.....
A las páginas 82 y 83.	12,122	12,114	24,236	2	5	7

Digitized by Google

POBLACION POR EDADES

De 11 á 20 días			De 21 á 30 ó 31 días			De 2 á 6 meses			De 7 meses á 1 año		
H	M	Total	H	M	Total	H	M	Total	H	M	Total
7	14	21	12	18	30	133	138	271	321	293	614
2	.....	2	6	3	9	40	47	87	110	93	203
1	2	3	9	11	20	71	50	121	182	155	337
10	16	26	27	32	59	244	235	479	613	541	1,154
1	2	3	23	22	45	89	87	176	249	247	496
3	2	5	5	11	16	69	48	117	212	200	412
1	1	2	16	22	38	78	61	139	214	189	403
3	1	4	11	12	23	55	48	103	129	108	237
3	.....	3	7	10	17	55	47	102	129	113	242
11	6	17	62	77	139	346	291	637	933	857	1,790
.....	4	4	23	12	35	101	103	204	294	289	583
....	.....	.....	13	6	19	50	36	86	125	124	249
.....	1	1	15	13	28	79	78	157	231	227	458
3	.....	3	9	12	21	40	57	97	184	148	332
3	5	8	60	43	103	270	274	544	834	788	1,622
10	10	20	33	33	66	157	154	311	401	398	799
.....	2	2	10	9	19	51	36	87	125	122	247
.....	3	3	25	17	42	89	87	176	170	149	319
.....	2	2	6	16	22	54	66	120	131	129	260
2	3	5	9	12	21	52	37	89	133	159	292
12	20	32	83	87	170	403	380	783	960	957	1,917
3	2	5	16	12	28	42	49	91	127	112	239
.....	.....	.....	6	6	12	30	26	56	79	77	156
1	.....	1	1	.....	1	10	21	31	42	49	91
1	2	3	6	5	11	21	22	43	49	58	107
.....	.....	.....	.....	1	1	10	10	20	56	55	111
5	4	9	29	24	53	113	128	241	353	351	704

Digitized by Google

DISTRITOS	De 2 años			De 3 años		
	H	M	Total	H	M	Total
Bravos						
Municipalidad de Chilpancingo	273	315	588	292	310	602
„ de Zumpango del Río	92	99	191	94	89	183
„ de Tlacotepec	154	151	305	139	134	273
Sumas	519	565	1,084	525	533	1,058
Mina						
Municipalidad de Coyuca de Catalán	225	242	467	232	234	466
„ de Ajuchitlán	212	212	424	212	158	370
„ de Cutzamala	239	198	437	194	154	348
„ de Tlalchapa	116	112	228	122	125	247
„ de San Miguel Totolapan	140	129	269	136	128	264
Sumas	932	893	1,825	896	799	1,695
Tabares						
Municipalidad de Acapulco	272	263	535	267	276	543
„ de Coyuca de Benítez	111	101	212	102	108	210
„ de San Marcos	210	193	403	234	183	417
„ de Tecoanapa	183	169	352	169	153	322
Sumas	776	726	1,502	772	720	1,492
Aldama						
Municipalidad de Teloloapan	393	391	784	362	340	702
„ de Arcelia	123	108	231	114	108	222
„ de Cuetzala	135	162	297	144	139	283
„ de Ixcateopan	133	140	273	107	112	219
„ de Pedro Ascencio Alquisiras	153	130	283	122	139	261
Sumas	937	931	1,868	849	838	1,687
Morelos						
Municipalidad de Tlapa	117	109	226	119	117	236
„ de Alcozauca	69	72	141	77	83	160
„ de Atlamajalcingo del Monte	41	45	86	48	52	100
„ de Copanatoyac	69	86	155	68	65	133
„ de Malinaltepec	58	65	123	60	59	119
A las páginas 84 y 85.	354	377	731	372	376	748

Digitized by Google

POBLACION POR EDADES

De 4 años			De 5 años			De 6 á 10 años			De 11 á 15 años		
H	M	Total	H	M	Total	H	M	Total	H	M	Total
308	278	586	278	297	575	1,530	1,326	2,856	1,032	960	1,992
104	80	184	110	88	198	427	456	883	343	322	665
152	163	315	138	117	255	696	674	1,370	479	418	897
564	521	1,085	526	502	1,028	2,653	2,456	5,109	1,854	1,700	3,554
276	275	551	211	208	419	1,274	1,183	2,457	796	718	1,514
235	230	465	240	182	422	1,195	910	2,105	594	571	1,165
234	220	454	184	172	356	1,015	877	1,892	549	508	1,057
138	136	274	118	118	236	648	500	1,148	301	320	621
127	128	255	141	128	269	767	636	1,403	472	440	912
1,010	989	1,999	894	808	1,702	4,899	4,106	9,005	2,712	2,557	5,269
279	284	563	289	280	569	1,409	1,304	2,713	991	943	1,934
117	140	257	120	96	216	600	566	1,166	407	383	790
211	214	425	201	165	366	1,091	974	2,065	633	551	1,184
169	172	341	167	143	310	806	709	1,515	398	359	757
776	810	1,586	777	684	1,461	3,906	3,553	7,459	2,429	2,236	4,665
451	456	907	424	400	824	2,334	2,124	4,458	1,224	1,349	2,573
139	130	269	112	103	215	658	544	1,202	301	314	615
152	180	332	142	120	262	864	713	1,577	448	420	868
114	151	265	111	108	219	636	530	1,166	339	359	698
179	158	337	114	91	205	744	604	1,348	383	386	769
1,035	1,075	2,110	903	822	1,725	5,236	4,515	9,751	2,695	2,828	5,523
103	126	229	123	127	250	700	573	1,273	407	403	810
84	77	161	71	73	144	357	309	666	204	202	406
54	66	120	103	83	186	226	220	446	126	118	244
58	76	134	50	47	97	350	340	690	253	191	444
71	56	127	64	45	109	399	322	721	266	196	462
370	401	771	411	375	786	2,032	1,764	3,796	1,256	1,110	2,366

Digitized by Google

DISTRITOS	De 16 á 20 años			De 21 á 25 años		
	H	M	Total	H	M	Total
Bravos						
Municipalidad de Chilpancingo	764	1,048	1,812	781	844	1,625
„ de Zumpango del Río	320	345	665	234	258	492
„ de Tlacotepec	360	489	849	289	335	624
Sumas	1,444	1,882	3,326	1,304	1,437	2,741
Mina						
Municipalidad de Coyuca de Catalán	633	851	1,484	466	620	1,086
„ de Ajuchitlán	456	680	1,136	311	441	752
„ de Cutzamala	470	675	1,145	391	412	803
„ de Tlalchapa	264	388	652	163	256	419
„ de San Miguel Totolapan	333	448	781	218	279	497
Sumas	2,156	3,042	5,198	1,549	2,008	3,557
Tabares						
Municipalidad de Acapulco	713	1,101	1,814	696	863	1,559
„ de Coyuca de Benítez	286	509	795	211	319	530
„ de San Marcos	419	657	1,076	349	425	774
„ de Tecoanapa	276	462	738	213	283	496
Sumas	1,694	2,729	4,423	1,469	1,890	3,359
Aldama						
Municipalidad de Teloloapan	902	1,399	2,301	735	1,074	1,809
„ de Arcelia	266	410	676	192	298	490
„ de Cuetzala	369	483	852	245	335	580
„ de Ixcateopan	256	334	590	183	260	443
„ de Pedro Ascencio Alquisiras	256	412	668	233	271	504
Sumas	2,049	3,038	5,087	1,588	2,238	3,826
Morelos						
Municipalidad de Tlapa	359	469	828	281	362	643
„ de Alcozauca	153	214	367	137	179	316
„ de Atlamajalcingo de Monte	152	177	329	131	145	276
„ de Copanatoyac	121	218	339	137	183	320
„ de Malinaltepec	204	213	417	188	221	409
A las páginas 86 y 87.	989	1,291	2,280	874	1,090	1,964

Digitized by Google

POBLACION POR EDADES

De 26 á 30 años			De 31 á 35 años			De 36 á 40 años			De 41 á 45 años		
H	M	Total	H	M	Total	H	M	Total	H	M	Total
896	980	1,876	520	426	946	650	633	1,283	277	247	524
262	306	568	216	226	442	241	253	494	158	147	305
365	392	757	197	153	350	274	254	528	111	94	205
1,523	1,678	3,201	933	805	1,738	1,165	1,140	2,305	546	488	1,034
664	767	1,431	291	293	584	490	570	1,060	192	167	359
550	678	1,228	219	252	471	471	556	1,027	159	154	313
488	583	1,071	180	224	404	425	404	829	137	124	261
308	382	690	91	99	190	239	242	481	71	53	124
379	458	837	189	186	375	294	321	615	113	100	213
2,389	2,868	5,257	970	1,054	2,024	1,919	2,093	4,012	672	598	1,270
784	930	1,714	400	374	774	545	589	1,134	191	248	439
372	498	870	110	137	247	307	351	658	76	80	156
485	637	1,122	206	202	408	369	357	726	90	90	180
383	483	866	179	145	324	286	272	558	97	78	175
2,024	2,548	4,572	895	858	1,753	1,507	1,569	3,076	454	496	950
960	1,307	2,267	638	717	1,355	810	928	1,738	446	429	875
320	411	731	143	115	258	286	265	551	93	74	167
368	419	787	185	206	391	339	294	633	99	96	195
279	323	602	158	161	319	261	242	503	95	85	180
346	409	755	157	142	299	266	309	575	99	110	209
2,273	2,869	5,142	1,281	1,341	2,622	1,962	2,038	4,000	832	794	1,626
463	516	979	241	224	465	326	366	692	152	130	282
205	211	416	78	72	150	164	196	360	70	58	128
115	136	251	98	71	169	71	67	138	66	47	113
174	196	370	125	137	262	175	192	367	99	90	189
153	159	312	116	123	239	87	122	209	83	79	162
1,119	1,218	2,328	658	627	1,285	823	943	1,766	470	404	874

Digitized by Google

DISTRITOS	De 46 á 50 años			De 51 á 55 años		
	H	M	Total	H	M	Total
Bravos						
Municipalidad de Chilpancingo	350	419	769	130	132	262
„ de Zumpango del Río	149	149	298	73	84	157
„ de Tlacotepec	175	177	352	75	61	136
Sumas	674	745	1,419	278	277	555
Mina						
Municipalidad de Coyuca de Catalán	312	272	584	89	77	166
„ de Ajuchitlán	302	323	625	60	66	126
„ de Cutzamala	230	205	435	63	52	115
„ de Tlalchapa	158	163	321	23	19	42
„ de San Miguel Totolapan	186	196	382	58	53	111
Sumas	1,188	1,159	2,347	293	267	560
Tabares						
Municipalidad de Acapulco	269	386	655	84	134	218
„ de Coyuca de Benítez	148	188	336	37	30	67
„ de San Marcos	185	244	429	43	47	90
„ de Tecoanapa	155	152	307	62	39	101
Sumas	757	970	1,727	226	250	476
Aldama						
Municipalidad de Teloloapan	567	524	1,091	230	190	420
„ de Arcelia	167	126	293	36	24	60
„ de Cuetzala	182	186	368	54	56	110
„ de Ixcateopan	141	176	317	49	59	108
„ de Pedro Ascencio Alquisiras	188	171	359	71	55	126
Sumas	1,245	1,183	2,428	440	384	824
Morelos						
Municipalidad de Tlapa	220	220	440	102	108	210
„ de Alcozauca	99	103	202	52	37	89
„ de Atlamajalcingo del Monte	44	36	80	28	14	42
„ de Copanatoyac	112	118	230	49	46	95
„ de Malinaltepec	72	58	130	40	55	95
A las páginas 88 y 89.	547	535	1,082	271	260	531

Digitized by Google

POBLACION POR EDADES

De 56 á 60 años			De 61 á 65 años			De 66 á 70 años			De 71 á 75 años		
H	M	Total	H	M	Total	H	M	Total	H	M	Total
280	304	584	165	101	266	104	77	181	31	23	54
93	124	217	51	50	101	24	34	58	9	12	21
109	110	219	98	30	128	56	29	85	11	6	17
482	538	1,020	314	181	495	184	140	324	51	41	92
173	177	350	97	51	148	71	51	122	13	9	22
183	179	362	47	26	73	49	45	94	12	11	23
182	145	327	48	20	68	43	32	75	10	2	12
86	78	164	34	17	51	21	24	45	3	3	6
110	140	250	46	32	78	38	30	68	10	6	16
734	719	1,453	272	146	418	222	182	404	48	31	79
191	272	463	144	86	230	74	92	166	10	18	28
94	117	211	50	26	76	28	33	61	2	5	7
126	128	254	37	32	69	57	41	98	7	6	13
116	72	188	45	6	51	47	31	78	13	3	16
527	589	1,116	276	150	426	206	197	403	32	32	64
295	331	626	253	118	371	163	101	264	41	32	73
93	79	172	60	29	89	35	25	60	8	3	11
142	110.	252	74	35	109	35	25	60	9	8	17
88	126	214	63	38	101	52	48	100	15	13	28
88	141	229	93	57	150	71	35	106	10	8	18
706	787	1,493	543	277	820	356	234	590	83	64	147
132	144	276	115	61	176	71	51	122	25	13	38
89	83	172	42	20	62	40	42	82	14	19	33
37	42	79	21	16	37	16	8	24	7	3	10
67	76	143	58	37	95	39	11	50	15	3	18
27	42	69	63	28	91	51	27	78	24	13	37
352	387	739	299	162	461	217	139	356	85	51	136

Digitized by Google

DISTRITOS	De 76 á 80 años			De 81 á 85 años		
	H	M	Total	H	M	Total
Bravos						
Municipalidad de Chilpancingo	34	30	64	15	3	18
„ de Zumpango del Río	5	4	9	4	1	5
„ de Tlacotepec	10	10	20	5	2	7
Sumas	49	44	93	24	6	30
Mina						
Municipalidad de Coyuca de Catalán	13	9	22	2	1	3
„ de Ajuchitlán	22	11	33	7	2	9
„ de Cutzamala	18	10	28	1	3	4
„ de Tlalchapa	6	8	14	1	.....	1
„ de San Miguel Totolapan	13	12	25	1	2	3
Sumas	72	50	122	12	8	20
Tabares						
Municipalidad de Acapulco	20	31	51	6	7	13
„ de Coyuca de Benítez	8	9	17	1	2	3
„ de San Marcos	14	12	26	4	5	9
„ de Tecoanapa	20	10	30	1	.....	1
Sumas	62	62	124	12	14	26
Aldama						
Municipalidad de Teloloapan	50	32	82	15	5	20
„ de Arcelia	9	7	16	1	3	4
„ de Cuetzala	12	14	26	.....	.....	.....
„ de Ixcateopan	19	23	42	3	3	6
„ de Pedro Ascencio Alquisiras	12	16	28	3	4	7
Sumas	102	92	194	22	15	37
Morelos						
Municipalidad de Tlapa	25	25	50	10	4	14
„ de Alcozauca	26	16	42	2	1	3
„ de Atlamajalcingo del Monte	1	1	2	1	.....	1
„ de Copanatoyac	15	11	26	6	8	14
„ de Malinaltepec	12	5	17	2	1	3
A las páginas 90 y 91.	79	58	137	21	14	35

Digitized by Google

POBLACION POR EDADES

De 86 á 90 años			De 91 á 95 años			De 96 á 100 años			De más de 100 años		
H	M	Total	H	M	Total	H	M	Total	H	M	Total
5	5	10	3	4	7	3	1	4	1	1	2
1	3	4	1	2	3	.....	.....	.....	.....	.....	.....
2	1	3	1	.....	1	.....	1	1	.....	.....	.....
8	9	17	5	6	11	3	2	5	1	1	2
.....	.....	.....	.....	.....	.....	3	5	8	.....	.....	.....
8	6	14	.....	1	1	.....	1	1	.....	.....	.....
2	4	6	.....	3	3	.....	1	1	.....	.....	.....
2	4	6	.....	.....	.....	1	4	5	.....	.....	.....
1	1	2	.....	.....	.....	1	1	2	.....	1	1
13	15	28	.....	4	4	5	12	17	.....	1	1
1	10	11	.....	4	4	1	.....	1	1	.....	1
1	2	3	1	.....	1	.....	.....	.....	.....	.....	.....
6	4	10	.....	.....	.....	3	3	6	.....	.....	.....
6	7	13	.....	.....	.....	1	.....	1	.....	.....	.....
14	23	37	1	4	5	5	3	8	1	.....	1
11	9	20	3	3	6	4	3	7	.....	.....	.....
6	5	11	.....	2	2	6	4	10	.....	.....	.....
1	.....	1	.....	.....	.....	1	.....	1	.....	.....	.....
7	.....	7	.....	.....	.....	.....	.....	.....	.....	.....	.....
11	7	18	.....	1	1	2	.....	2	.....	.....	.....
36	21	57	3	6	9	13	7	20	.....	.....	.....
10	5	15	4	1	5	1	1	2	.....	.....	.....
1	.....	1	.....	1	1	1	.....	1	.....	.....	.....
.....	.....	.....	.....	.....	.....	.....	.....	.....	.....	.....	.....
6	6	12	2	1	3	.....	.....	.....	.....	.....	.....
2	2	4	1	.....	1	.....	1	1	.....	.....	.....
19	13	32	7	3	10	2	2	4	.....	.....	.....

Digitized by Google

DISTRITOS	POBLACION POR EDADES					
	Se ignora			TOTAL GENERAL		
	H	M	Total	Hombres	Mujeres	Total
Bravos						
Municipalidad de Chilpancingo	.....	....	.....	9,208	9,240	18,448
„ de Zumpango del Río	.....	.....	.....	3,173	3,282	6,455
„ de Tlacotepec	.....	.....	.....	4,163	4,022	8,185
Sumas	.....	.....	.....	16,544	16,544	33,088
Mina						
Municipalidad de Coyuca de Catalán	3	6	9	6,888	7,144	14,032
„ de Ajuchitlán	2	7	9	5,836	5,963	11,799
„ de Cutzamala	3	9	12	5,423	5,311	10,734
„ de Tlalchapa	3	3	6	3,116	3,225	6,341
„ de San Miguel Totolapan	10	11	21	3,981	4,039	8,020
Sumas	21	36	57	25,244	25,682	50,926
Tabares						
Municipalidad de Acapulco	5	6	11	8,075	8,915	16,990
„ de Coyuca de Benítez	35	39	74	3,412	3,906	7,318
„ de San Marcos	4	14	18	5,312	5,506	10,818
„ de Tecoanapa	3	10	13	4,032	3,978	8,010
Sumas	47	69	116	20,831	22,305	43,136
Aldama						
Municipalidad de Teloloapan	83	93	176	11,998	12,954	24,952
„ de Arcelia	12	10	22	3,367	3,366	6,733
„ de Cuetzala	1	.....	1	4,285	4,258	8,543
„ de Ixcateopan	1	3	4	3,301	3,507	6,808
„ de Pedro Ascencio Alquisiras	8	8	16	3,806	3,875	7,681
Sumas	105	114	219	26,757	27,960	54,717
Morelos						
Municipalidad de Tlapa	.....	.....	.....	4,296	4,335	8,631
„ de Alcozauca	1	.....	1	2,151	2,177	4,328
„ de Atlamajalcingo del Monte	.....	.....	.....	1,440	1,417	2,857
„ de Copanatoyac	.....	.....	.....	2,125	2,225	4,350
„ de Malinaltepec	1	2	3	2,110	1,960	4,070
A las páginas 92 y 93.	2	2	4	12,122	12,114	24,236

Digitized by Google

Entidad política de la República á que pertenece el lugar del nacimiento de los mexicanos

Aguascalientes			Baja California			Campeche (Hombres)	Coahuila			Colima		
H	M	Total	H	M	Total		H	M	Total	H	M	Total
3	......	3	......	3	3	1	2	......	2	1	......	1
......	......	......	......	......	......	......	......	......	......	......	......	......
......	......	......	......	......	......	......	......	......	......	......	......	......
3	......	3	......	3	3	1	2	......	2	1	......	1
......	......	......	......	......	......	......	1	......	1	......	......	......
......	......	......	......	......	......	......	......	......	......	......	......	......
......	......	......	......	......	......	......	......	......	......	......	......	......
......	......	......	......	......	......	......	......	......	......	......	......	......
......	......	......	......	......	......	......	......	......	......	......	......	......
......	......	......	......	......	......	......	1	......	1	......	......	......
1	......	1	2	4	6	......	......	......	......	23	23	46
......	......	......	......	......	......	......	......	......	......	1	......	1
......	......	......	......	......	......	......	......	......	......	......	......	......
......	......	......	......	......	......	......	......	......	......	......	......	......
1	......	1	2	4	6	......	......	......	......	24	23	47
......	......	......	......	......	......	......	......	......	......	......	......	......
......	......	......	......	......	......	......	......	......	......	......	......	......
......	......	......	......	......	......	......	......	......	......	......	......	......
......	......	......	......	......	......	......	......	......	......	......	......	......
......	......	......	......	......	......	......	......	......	......	......	......	......
......	......	......	......	......	......	......	......	......	......	......	......	......
......	......	......	......	......	......	......	......	......	......	......	......	......
......	......	......	......	......	......	......	......	......	......	......	......	......
......	......	......	......	......	......	......	......	......	......	......	......	......
......	......	......	......	......	......	......	......	......	......	......	......	......
......	......	......	......	......	......	......	......	......	......	......	......	......
......	......	......	......	......	......	......	......	......	......	......	......	......

Digitized by Google

DISTRITOS	ENTIDAD POLITICA DE LA					
	Chiapas			Chihuahua		
	H	M	Total	H	M	Total
Bravos						
Municipalidad de Chilpancingo	14	13	27	.....	2	2
„ de Zumpango del Río	1	.....	1	.....	.....	.....
„ de Tlacotepec	.....	.....	.....	.....	.....	.....
Sumas	15	13	28	.....	2	2
Mina						
Municipalidad de Coyuca de Catalán	.....	.....	.....	.....	.....	.....
„ de Ajuchitlán	.....	.....	.....	.....	.....	.....
„ de Cutzamala	.....	.....	.....	.....	.....	.....
„ de Tlalchapa	.....	.....	.....	.....	.....	.....
„ de San Miguel Totolapan	.....	.....	.....	.....	.....	.....
Sumas	.....	.....	.....	.....	.....	.....
Tabares						
Municipalidad de Acapulco	1	.....	1	1	2	3
„ de Coyuca de Benítez	.....	.....	.....	.....	.....	.....
„ de San Marcos	.....	.....	.....	.....	.....	.....
„ de Tecoanapa	.....	.....	.....	.....	.....	.....
Sumas	1	.....	1	1	2	3
Aldama						
Municipalidad de Teloloapan	.....	.....	.....	.....	.....	.....
„ de Arcelia	.....	.....	.....	.....	.....	.....
„ de Cuetzala	.....	.....	.....	.....	.....	.....
„ de Ixcateopan	.....	.....	.....	.....	.....	.....
„ de Pedro Ascencio Alquisiras	.....	.....	.....	.....	.....	.....
Sumas	.....	.....	.....	.....	.....	.....
Morelos						
Municipalidad de Tlapa	.....	.....	.....	.....	.....	.....
„ de Alcozauca	.....	.....	.....	.....	.....	.....
„ de Atlamajalcingo del Monte	.....	.....	.....	.....	.....	.....
„ de Copanatoyac	.....	.....	.....	.....	.....	.....
„ de Malinaltepec	.....	.....	.....	.....	.....	.....
A las páginas 94 y 95.	.....	.....	.....	.....	.....	.....

Digitized by Google

REPUBLICA A QUE PERTENECE EL LUGAR DEL NACIMIENTO

DE LOS MEXICANOS

Distrito Federal			Durango (Hombres)	Guanajuato			Guerrero			Hidalgo		
H	M	Total		H	M	Total	H	M	Total	H	M	Total
50	26	76	.....	62	23	85	8,654	8,982	17,636	23	9	32
.....	.....	.....	.....	2	1	3	3,143	3,277	6,420	10	1	11
.....	.....	.....	.....	.....	.....	.....	4,123	3,999	8,122	.....	.....	.....
50	26	76	.....	64	24	88	15,920	16,258	32,178	33	10	43
1	.....	1	.....	4	.....	4	6,493	6,777	13,270	.....	.....	.....
.....	.....	.....	.....	1	1	2	5,755	5,902	11,657	.....	.....	.....
.....	.....	.....	.....	4	.....	4	5,245	5,178	10,423	.....	.....	.....
.....	.....	.....	.....	.....	.....	.....	2,993	3,078	6,071	.....	.....	.....
.....	.....	.....	.....	.....	.....	.....	3,972	4,038	8,010	.....	.....	.....
1	.....	1	.....	9	1	10	24,458	24,973	49,431	.....	.....	.....
16	3	19	2	21	3	24	7,703	8,836	16,539	9	.....	9
.....	.....	.....	.....	.....	2	2	3,397	3,896	7,293	.....	.....	.....
.....	.....	.....	.....	.....	1	1	5,309	5,505	10,814	.....	.....	.....
.....	.....	.....	.....	.....	.....	.....	4,031	3,978	8,009	.....	.....	.....
16	3	19	2	21	6	27	20,440	22,215	42,655	9	.....	9
1	2	3	1	3	2	5	11,954	12,927	24,881	.....	.....	.....
.....	.....	.....	.....	.....	.....	.....	3,338	3,352	6,690	.....	.....	.....
.....	1	1	.....	3	2	5	4,256	4,240	8,496	1	.....	1
.....	.....	.....	.....	.....	.....	.....	3,295	3,503	6,798	.....	.....	.....
.....	.....	.....	.....	.....	.....	.....	3,777	3,849	7,626	.....	.....	.....
1	3	4	1	6	4	10	26,620	27,871	54,491	1	.....	1
.....	.....	.....	.....	1	.....	1	4,224	4,290	8,514	.....	.....	.....
.....	.....	.....	.....	.....	.....	.....	2,119	2,147	4,266	.....	.....	.....
.....	.....	.....	.....	.....	.....	.....	1,440	1,417	2,857	.....	.....	.....
.....	1	1	.....	.....	.....	.....	2,125	2,224	4,349	.....	.....	.....
.....	.....	.....	.....	.....	.....	.....	2,110	1,960	4,070	.....	.....	.....
.....	1	1	.....	1	.....	1	12,018	12,038	24,056	.....	.....	.....

Digitized by Google

DISTRITOS	ENTIDAD POLITICA DE L					
	Jalisco			México		
	H	M	Total	H	M	Total
Bravos						
Municipalidad de Chilpancingo	74	19	93	96	44	140
„ de Zumpango del Río	1	.....	1	5	1	6
„ de Tlacotepec	1	.....	1	16	13	29
Sumas	76	19	95	117	58	175
Mina						
Municipalidad de Coyuca de Catalán	1	.....	1	48	35	83
„ de Ajuchitlán	2	.....	2	34	21	55
„ de Cutzamala	2	1	3	111	76	187
„ de Tlalchapa	.....	.....	.....	44	55	99
„ de San Miguel Totolapan	.....	.....	.....	.....	.....	.....
Sumas	5	1	6	237	187	424
Tabares						
Municipalidad de Acapulco	38	9	47	45	3	48
„ de Coyuca de Benítez	1	.....	1	.....	.....	.....
„ de San Marcos	.....	.....	.....	.....	.....	.....
„ de Tecoanapa	.....	.....	.....	.....	.....	.....
Sumas	39	9	48	45	3	48
Aldama						
Municipalidad de Teloloapan	1	1	2	21	17	38
„ de Arcelia	1	.....	1	9	3	12
„ de Cuetzala	.....	.....	.....	13	7	20
„ de Ixcateopan	.....	.....	.....	1	2	3
„ de Pedro Ascencio Alquisiras	1	.....	1	28	25	53
Sumas	3	1	4	72	54	126
Morelos						
Municipalidad de Tlapa	4	2	6	3	5	8
„ de Alcozauca	.....	.....	.....	.....	.....	.....
„ de Atlamajalcingo del Monte	.....	.....	.....	.....	.....	.....
„ de Copanatoyac	.....	.....	.....	.....	.....	.....
„ de Malinaltepec	.....	.....	.....	.....	.....	.....
A las páginas 96 y 97.	4	2	6	3	5	8

Digitized by Google

REPUBLICA A QUE PERTENECE EL LUGAR DEL NACIMIENTO

DE LOS MEXICANOS

Michoacán			Morelos			Nuevo León			Oaxaca		
H	M	Total	H	M	Total	H	M	Total	H	M	Total
66	15	81	26	16	42	4	2	6	12	1	13
.....	.....	.....	1	.....	1	1	.....	1	.....	.....	.....
14	6	20	5	4	9	.....	.....	.....	.....	.....	.....
80	21	101	32	20	52	5	2	7	12	1	13
324	322	646	4	7	11	.....	.....	.....	.....	1	1
42	38	80	.....	.....	.....	.....	.....	.....	.....	.....	.....
58	54	112	2	2	4	.....	.....	.....	.....	.....	.....
76	92	168	1	.....	1	.....	.....	.....	.....	.....	.....
5	1	6	.....	.....	.....	.....	.....	.....	.....	.....	.....
505	507	1,012	7	9	16	.....	.....	.....	.....	1	1
26	5	31	11	2	13	.....	.....	.....	33	10	43
5	4	9	2	.....	2	.....	.....	.....	.....	.....	.....
.....	.....	.....	.....	.....	.....	.....	.....	.....	.....	.....	.....
.....	.....	.....	.....	.....	.....	.....	.....	.....	.....	.....	.....
31	9	40	13	2	15	.....	.....	.....	33	10	43
9	2	11	6	2	8	.....	.....	.....	1	.....	1
18	11	29	1	.....	1	.....	.....	.....	.....	.....	.....
1	1	2	1	.....	1	.....	.....	.....	2	2	4
5	2	7	.....	.....	.....	.....	.....	.....	.....	.....	.....
.....	.....	.....	.....	1	1	.....	.....	.....	.....	.....	.....
33	16	49	8	3	11	.....	.....	.....	3	2	5
.....	.....	.....	3	4	7	.....	.....	.....	35	29	64
.....	.....	.....	.....	.....	.....	.....	.....	.....	28	23	51
.....	.....	.....	.....	.....	.....	.....	.....	.....	.....	.....	.....
.....	.....	.....	.....	.....	.....	.....	.....	.....	.....	.....	.....
.....	.....	.....	.....	.....	.....	.....	.....	.....	.....	.....	.....
.....	.....	.....	3	4	7	.....	.....	.....	63	52	115

Digitized by Google

DISTRITOS	ENTIDAD POLITICA DE L					
	Puebla			Querétaro		
	H	M	Total	H	M	Total
Bravos						
Municipalidad de Chilpancingo	36	28	64	21	15	36
„ de Zumpango del Río	.....	.....	.....	7	2	9
„ de Tlacotepec	.....	.....	.....	.....	.....	.....
Sumas	36	28	64	28	17	45
Mina						
Municipalidad de Coyuca de Catalán	.....	.....	.....	.....	.....	.....
„ de Ajuchitlán	.....	.....	.....	.....	.....	.....
„ de Cutzamala	.....	.....	.....	.....	.....	.....
„ de Tlalchapa	.....	.....	.....	.....	.....	.....
„ de San Miguel Totolapan	.....	.....	.....	.....	.....	.....
Sumas	.....	.....	.....	.....	.....	.....
Tabares						
Municipalidad de Acapulco	11	.....	11	1	.....	1
„ de Coyuca de Benítez	2	.....	2	2	3	5
„ de San Marcos	3	.....	3	.....	.....	.....
„ de Tecoanapa	1	.....	1	.....	.....	.....
Sumas	17	.....	17	3	3	6
Aldama						
Municipalidad de Teloloapan	1	1	2	.....	.....	.....
„ de Arcelia	.....	.....	.....	.....	.....	.....
„ de Cuetzala	1	1	2	7	4	11
„ de Ixcateopan	.....	.....	.....	.....	.....	.....
„ de Pedro Ascencio Alquisiras	.....	.....	.....	.....	.....	.....
Sumas	2	2	4	7	4	1
Morelos						
Municipalidad de Tlapa	6	4	10	.....	.....	.....
„ de Alcozauca	4	7	11	.....	.....	.....
„ de Atlamajalcingo del Monte	.....	.....	.....	.....	.....	.....
„ de Copanatoyac	.....	.....	.....	.....	.....	.....
„ de Malinaltepec	.....	.....	.....	.....	.....	.....
A las páginas 98 y 99.	10	11	21	.....	.....	.....

Digitized by Google

REPUBLICA A QUE PERTENECE EL LUGAR DEL NACIMIENTO

DE LOS MEXICANOS

San Luis Potosí			Sinaloa			Sonora			Tabasco		
H	M	Total	H	M	Total	H	M	Total	H	M	Total
12	6	18	.....	5	5	4	3	7	.....	1	1
1	.....	1	.....	.....	.....	.....	.....	.....	.....	.....	.....
.....	.....	.....	.....	.....	.....	.....	.....	.....	.....	.....	.....
13	6	19	.....	5	5	4	3	7	.....	1	1
.....	.....	.....	.....	.....	.....	.....	.....	.....	.....	.....	.....
.....	.....	.....	.....	.....	.....	.....	.....	.....	.....	.....	.....
.....	.....	.....	.....	.....	.....	.....	.....	.....	.....	.....	.....
1	.....	1	.....	.....	.....	.....	.....	.....	.....	.....	.....
.....	.....	.....	.....	.....	.....	.....	.....	.....	.....	.....	.....
1	.....	1	.....	.....	.....	.....	.....	.....	.....	.....	.....
6	.....	6	10	5	15	1	.....	1	1	.....	1
.....	.....	.....	1	1	2	1	.....	1	.....	.....	.....
.....	.....	.....	.....	.....	.....	.....	.....	.....	.....	.....	.....
.....	.....	.....	.....	.....	.....	.....	.....	.....	.....	.....	.....
6	.....	6	11	6	17	2	.....	2	1	.....	1
.....	.....	.....	.....	.....	.....	.....	.....	.....	.....	.....	.....
.....	.....	.....	.....	.....	.....	.....	.....	.....	.....	.....	.....
.....	.....	.....	.....	.....	.....	.....	.....	.....	.....	.....	.....
.....	.....	.....	.....	.....	.....	.....	.....	.....	.....	.....	.....
.....	.....	.....	.....	.....	.....	.....	.....	.....	.....	.....	.....
.....	.....	.....	.....	.....	.....	.....	.....	.....	.....	.....	.....
.....	.....	.....	.....	.....	.....	.....	.....	.....	.....	.....	.....
.....	.....	.....	.....	.....	.....	.....	.....	.....	.....	.....	.....
.....	.....	.....	.....	.....	.....	.....	.....	.....	.....	.....	.....
.....	.....	.....	.....	.....	.....	.....	.....	.....	.....	.....	.....
.....	.....	.....	.....	.....	.....	.....	.....	.....	.....	.....	.....
.....	.....	.....	.....	.....	.....	.....	.....	.....	.....	.....	.....
.....	.....	.....	.....	.....	.....	.....	.....	.....	.....	.....	.....
.....	.....	.....	.....	.....	.....	.....	.....	.....	.....	.....	.....

Digitized by Google

DISTRITOS	ENTIDAD POLITICA DE L					
	Tamaulipas			Tepic		
	H	M	Total	H	M	Total
Bravos						
Municipalidad de Chilpancingo	1	1	2	3	2	5
„ de Zumpango del Río	.....	.....	.....	.....	.....	.....
„ de Tlacotepec	.....	.....	.....	.....	.....	.....
Sumas	1	1	2	3	2	5
Mina						
Municipalidad de Coyuca de Catalán	.....	.....	.....	.....	.....	.....
„ de Ajuchitlán	.....	.....	.....	.....	.....	.....
„ de Cutzamala	.....	.....	.....	.....	.....	.....
„ de Tlalchapa	.....	.....	.....	.....	.....	.....
„ de San Miguel Totolapan	.....	.....	.....	.....	.....	.....
Sumas	.....	.....	.....	.....	.....	.....
Tabares						
Municipalidad de Acapulco	.....	.....	.....	1	1	2
„ de Coyuca de Benítez	.....	.....	.....	.....	.....	.....
„ de San Marcos	.....	.....	.....	.....	.....	.....
„ de Tecoanapa	.....	.....	.....	.....	.....	.....
Sumas	.....	.....	.....	1	1	2
Aldama						
Municipalidad de Teloloapan	.....	.....	.....	.....	.....	.....
„ de Arcelia	.....	.....	.....	.....	.....	.....
„ de Cuetzala	.....	.....	.....	.....	.....	.....
„ de Ixcateopan	.....	.....	.....	.....	.....	.....
„ de Pedro Ascencio Alquisiras	.....	.....	.....	.....	.....	.....
Sumas	.....	.....	.....	.....	.....	.....
Morelos						
Municipalidad de Tlapa	.....	.....	.....	.....	.....	.....
„ de Alcozauca	.....	.....	.....	.....	.....	.....
„ de Atlamajalcingo del Monte	.....	.....	.....	.....	.....	.....
„ de Copanatoyac	.....	.....	.....	.....	.....	.....
„ de Malinaltepec	.....	.....	.....	.....	.....	.....
A las páginas 100 y 101.	.....	.....	.....	.....	.....	.....

Digitized by Google

REPUBLICA A QUE PERTENECE EL LUGAR DEL NACIMIENTO

DE LOS MEXICANOS

Tlaxcala			Veracruz			Yucatán			Zacatecas			Se ignora		
H	M	Total	H	M	Total	H	M	Total	H	M	Total	H	M	Total
1	2	3	14	4	18	1	1	2	17	10	27	.....	.....	.....
.....	.....	.....	1	.....	1	.....	...	.....	.....	.....	.....	.....	.....	.....
.....	.....	.....	.....	.....	.....	.....	...	.....	.....	.....	.....	.....	.....	.....
1	2	3	15	4	19	1	1	2	17	10	27	.....	.....	.....
1	.....	1	1	.....	1	.....	...	.....	.....	.....	.....	.....	.....	.....
.....	.....	.....	.....	1	1	.....	...	.....	.....	.....	.....	.....	.....	.....
.....	.....	.....	.....	.....	.....	.....	...	.....	.....	.....	.....	.....	.....	.....
.....	.....	.....	.....	.....	.....	.....	...	.....	.....	.....	.....	.....	.....	.....
.....	.....	.....	.....	.....	.....	.....	...	.....	4	.....	4	.....	.....	.....
1	.....	1	1	1	2	.....	...	.....	4	.....	4	.....	.....	.....
2	.....	2	3	.....	3	1	1	2	5	.....	5	3	1	4
.....	.....	.....	.....	.....	.....	.....	...	.....	.....	.....	.....	.....	.....	.....
.....	.....	.....	.....	.....	.....	.....	...	.....	.....	.....	.....	.....	.....	.....
.....	.....	.....	.....	.....	.....	.....	...	.....	.....	.....	.....	.....	.....	.....
2	.....	2	3	.....	3	1	1	2	5	.....	5	3	1	4
.....	.....	.....	.....	.....	.....	.....	...	.....	.....	.....	.....	.....	.....	.....
.....	.....	.....	.....	.....	.....	.....	...	.....	.....	.....	.....	.....	.....	.....
.....	.....	.....	.....	.....	.....	.....	...	.....	.....	.....	.....	.....	.....	.....
.....	.....	.....	.....	.....	.....	.....	...	.....	.....	.....	.....	.....	.....	.....
.....	.....	.....	.....	.....	.....	.....	...	.....	.....	.....	.....	.....	.....	.....
.....	.....	.....	.....	.....	.....	.....	...	.....	.....	.....	.....	.....	.....	.....
.....	.....	.....	.....	.....	.....	.....	...	.....	.....	.....	.....	.....	.....	.....
.....	.....	.....	.....	.....	.....	.....	...	.....	.....	.....	.....	.....	.....	.....
.....	.....	.....	.....	.....	.....	.....	...	.....	.....	.....	.....	.....	.....	.....
.....	.....	.....	.....	.....	.....	.....	...	.....	.....	.....	.....	.....	.....	.....
.....	.....	.....	.....	.....	.....	.....	...	.....	.....	.....	.....	.....	.....	.....
.....	.....	.....	.....	.....	.....	.....	...	.....	.....	.....	.....	.....	.....	.....
.....	.....	.....	.....	.....	.....	.....	...	.....	.....	.....	.....	.....	.....	.....

Digitized by Google

DISTRITOS	NACION O PAIS DE SU					
	Alemania y colonias (Hombres)	Arabia (Hombres)	Austria-Hungría (Hombres)	Colombia (Hombres)	Costa Rica (Hombres)	Cuba (Hombres)
Bravos						
Municipalidad de Chilpancingo	.....	.....	.....	.....	.....	.....
„ de Zumpango del Río	.....	.....	.....	.....	.....	.....
„ de Tlacotepec	.....	.....	.....	.....	.....	.....
Sumas	.....	.....	.....	.....	.....	.....
Mina						
Municipalidad de Coyuca de Catalán	.....	.....	.....	.....	.....	.....
„ de Ajuchitlán	.....	.....	.....	.....	.....	.....
„ de Cutzamala	.....	.....	.....	.....	.....	.....
„ de Tlalchapa	1	.....	.....	.....	.....	.....
„ de San Miguel Totolapan	.....	.....	.....	.....	.....	.....
Sumas	1	.....	.....	.....	.....	.....
Tabares						
Municipalidad de Acapulco	3	1	1	14	1	.....
„ de Coyuca de Benítez	.....	.....	.....	.....	.....	.....
„ de San Marcos	.....	.....	.....	.....	.....	.....
„ de Tecoanapa	.....	.....	.....	.....	.....	.....
Sumas	3	1	1	14	1	.....
Aldama						
Municipalidad de Teloloapan	.....	.....	.....	.....	.....	.....
„ de Arcelia	.....	.....	.....	.....	.....	.....
„ de Cuetzala	.....	.....	.....	.....	.....	.....
„ de Ixcateopan	.....	.....	.....	.....	.....	.....
„ de Pedro Ascencio Alquisiras	.....	.....	.....	.....	.....	.....
Sumas	.....	.....	.....	.....	.....	.....
Morelos						
Municipalidad de Tlapa	.....	.....	.....	.....	.....	.....
„ de Alcozauca	.....	.....	.....	.....	.....	.....
„ de Atlamajalcingo del Monte	.....	.....	.....	.....	.....	.....
„ de Copanatoyac	.....	.....	.....	.....	.....	.....
„ de Malinaltepec	.....	.....	.....	.....	.....	.....
A las páginas 102 y 103.	.....	.....	.....	.....	.....	.....

Digitized by Google

RESIDENCIA DE DONDE HAN SALIDO LOS EXTRANJEROS

Chile			China (Hombres)	Ecuador (Hombres)	España y colonias			Estados Unidos			Francia y colonias (Hombres)
H	M	Total			H	M	Total	H	M	Total	
.....	.....	.....	.....	.....,	5	1	6	2	5	7	2
.....	.....	.....	.....	.....	.....	.....	.....	.....	.....	.....	.....
.....	.....	.....	.....	.....	.....	.....	.....	2	.....	2	.....
.....	.....	.....	.....	.....	5	1	6	4	5	9	2
.....	.....	.....	.....	.....	4	2	6	3	.....	3	1
.....	.....	.....	.....	.....	1	....	1	.....	.....	.....	1
.....	.....	.....	.....	.....	.....	.....	.....	.....	.....	.....	1
.....	.....	.....	.....	.....	.....	.....	.....	.....	.....	.....	.....
.....	.....	.....	.....	.....	.....	.....	.....	.....	.....	.....	.....
.....	.....	.....	.....	.....	5	2	7	3	.....	3	3
2	.....	2	3	1	38	1	39	15	.....	15	1
.....	.....	.....	.....	.....	.....	.....	.....	.....	.....	.....	.....
.....	.....	.....	.....	.....	.....	.....	.....	.....	.....	.....	.....
.....	.....	.....	.....	.....	.....	.....	.....	.....	.....	.....	.....
2	.....	2	3	1	38	1	39	15	.....	15	1
.....	.....	.....	.....	.....	.....	.....	.....	.....	.....	.....	.....
.....	.....	.....	.....	.....	.....	.....	.....	.....	.....	.....	.....
.....	.....	.....	.....	.....	.....	.....	.....	.....	.....	.....	.....
.....	.....	.....	.....	.....	.....	.....	.....	.....	.....	.....	.....
.....	.....	.....	.....	.....	.....	.....	.....	.....	.....	.....	.....
.....	.....	.....	.....	.....	.....	.....	.....	.....	.....	.....	.....
.....	.....	.....	.....	.....	20	1	21	.....	.....	.....	.....
.....	.....	.....	.....	.....	.....	.....	.....	.....	.....	.....	.....
.....	.....	.....	.....	.....	.....	.....	.....	.....	.....	.....	.....
.....	.....	.....	.....	.....	.....	.....	.....	.....	.....	.....	.....
.....	.....	.....	.....	.....	.....	.....	.....	.....	.....	.....	.....
.....	.....	.....	.....	.....	20	1	21	.....	.....	.....	.....

Digitized by Google

DISTRITOS	NACION O PAIS DE SU					
	Guatemala			Honduras		
	H	M	Total	H	M	Total
Bravos						
Municipalidad de Chilpancingo	.....	.....	.....	.....	.....	.....
„ de Zumpango del Río	.....	.....	.....	.....	.....	.....
„ de Tlacotepec	.....	.....	.....	.....	.....	.....
Sumas	.....	.....	.....	.....	.....	.....
Mina						
Municipalidad de Coyuca de Catalán	.....	.....	.....	.....	.....	.....
„ de Ajuchitlán	.....	.....	.....	.....	.....	.....
„ de Cutzamala	.....	.....	.....	.....	.....	.....
„ de Tlalchapa	.....	.....	.....	.....	.....	.....
„ de San Miguel Totolapan	.....	.....	.....	.....	.....	.....
Sumas	.....	.....	.....	.....	.....	.....
Tabares						
Municipalidad de Acapulco	.....	.....	.....	2	.....	2
„ de Coyuca de Benítez	.....	.....	.....	.....	.....	.....
„ de San Marcos	.....	.....	.....	.....	.....	.....
„ de Tecoanapa	.....	.....	.....	.....	.....	.....
Sumas	.....	.....	.....	2	.....	2
Aldama						
Municipalidad de Teloloapan	.....	.....	.....	.....	.....	.....
„ de Arcelia	.....	.....	.....	.....	.....	.....
„ de Cuetzala	.....	.....	.....	.....	.....	.....
„ de Ixcateopan	.....	.....	.....	.....	.....	.....
„ de Pedro Ascencio Alquisiras	.....	.....	.....	.....	.....	.....
Sumas	.....	.....	.....	.....	.....	.....
Morelos						
Municipalidad de Tlapa	.....	.....	.....	.....	.....	.....
„ de Alcozauca	.....	.....	.....	.....	.....	.....
„ de Atlamajalcingo del Monte	.....	.....	.....	.....	.....	.....
„ de Copanatoyac	.....	.....	.....	.....	.....	.....
„ de Malinaltepec	.....	.....	.....	.....	.....	.....
A las páginas 104 y 105.	.....	.....	.....	.....	.....	.....

Digitized by Google

RESIDENCIA DE DONDE HAN SALIDO LOS EXTRANJEROS

Inglaterra, Escocia é Irlanda y sus colonias			Italia y colonias (Hombres)	Perú			San Salvador (Mujeres)	Santo Domingo (Hombres)	Suiza (Hombres)	Turquía		
H	M	Total		H	M	Total				H	M	Total
.....	.....	.....	.....	.....	.....	.....	.....	.....	.....	1	1	2
.....	.....	.....	.....	.....	.....	.....	.....	.....	.....	.....	.....	.....
.....	.....	.....	.....	.....	.....	.....	.....	.....	.....	2	.....	2
.....	.....	.....	.....	.....	.....	.....	.....	.....	.....	3	1	4
1	.....	1	.....	.....	.....	.....	.....	.....	1	.....	.....	.....
.....	.....	.....	.....	.....	.....	.....	.....	.....	.....	.....	.....	.....
.....	.....	.....	.....	.....	.....	.....	.....	.....	.....	.....	.....	.....
.....	.....	.....	.....	.....	.....	.....	.....	.....	.....	.....	.....	.....
.....	.....	.....	.....	.....	.....	.....	.....	.....	.....	.....	.....	.....
1	.....	1	.....	.....	.....	.....	.....	.....	1	.....	.....	.....
6	4	10	2	8	1	9	1	.....	.....	.....	.....	.....
.....	.....	.....	.....	.....	.....	.....	.....	.....	.....	.....	.....	.....
.....	.....	.....	.....	.....	.....	.....	.....	.....	.....	.....	.....	.....
.....	.....	.....	.....	.....	.....	.....	.....	.....	.....	.....	.....	.....
6	4	10	2	8	1	9	1	.....	.....	.....	.....	.....
.....	.....	.....	.....	.....	.....	.....	.....	.....	.....	.....	.....	.....
.....	.....	.....	.....	.....	.....	.....	.....	.....	.....	.....	.....	.....
.....	.....	.....	.....	.....	.....	.....	.....	.....	.....	.....	.....	.....
.....	.....	.....	.....	.....	.....	.....	.....	.....	.....	.....	.....	.....
.....	.....	.....	.....	.....	.....	.....	.....	.....	.....	.....	.....	.....
.....	.....	.....	.....	.....	.....	.....	.....	.....	.....	.....	.....	.....
.....	.....	.....	.....	.....	.....	.....	.....	.....	.....	.....	.....	.....
.....	.....	.....	.....	.....	.....	.....	.....	.....	.....	.....	.....	.....
.....	.....	.....	.....	.....	.....	.....	.....	.....	.....	.....	.....	.....
.....	.....	.....	.....	.....	.....	.....	.....	.....	.....	.....	.....	.....
.....	.....	.....	.....	.....	.....	.....	.....	.....	.....	.....	.....	.....
.....	.....	.....	.....	.....	.....	.....	.....	.....	.....	.....	.....	.....
.....	.....	.....	.....	.....	.....	.....	.....	.....	.....	.....	.....	.....

Digitized by Google

DISTRITOS	NACIDOS EN LA REPUBLICA Y EXTRANJE					
	Nacidos en la República			Extranjeros residentes		
	H	M	Total	H	M	Total
Bravos						
Municipalidad de Chilpancingo	9,198	9,233	18,431	10	7	17
„ de Zumpango del Río	3,173	3,282	6,455	.....	.....	.....
„ de Tlacotepec	4,159	4,022	8,181	4	.....	4
Sumas	16,530	16,537	33,067	14	7	21
Mina						
Municipalidad de Coyuca de Catalán	6,878	7,142	14,020	10	2	12
„ de Ajuchitlán	5,834	5,963	11,797	2	.....	2
„ de Cutzamala	5,422	5,311	10,733	1	.....	1
„ de Tlalchapa	3,115	3,225	6,340	1	.....	1
„ de San Miguel Totolapan	3,981	4,039	8,020	.....	.....	.....
Sumas	25,230	25,680	50,910	14	2	16
Tabares						
Municipalidad de Acapulco	7,977	8,908	16,885	98	7	105
„ de Coyuca de Benítez	3,412	3,906	7,318	.....	.....	.....
„ de San Marcos	5,312	5,506	10,818	.....	.....	.....
„ de Tecoanapa	4,032	3,978	8,010	.....	.....	.....
Sumas	20,733	22,298	43,031	98	7	105
Aldama						
Municipalidad de Teloloapan	11,998	12,954	24,952	.....	.....	.....
„ de Arcelia	3,367	3,366	6,733	.....	.....	.....
„ de Cuetzala	4,285	4,258	8,543	.....	.....	.....
„ de Ixcateopan	3,301	3,507	6,808	.....	.....	.....
„ de Pedro Ascencio Alquisiras	3,806	3,875	7,681	.....	.....	.....
Sumas	26,757	27,960	54,717	.....	.....	.....
Morelos						
Municipalidad de Tlapa	4,276	4,334	8,610	20	1	21
„ de Alcozauca	2,151	2,177	4,328	.....	.....	.....
„ de Atlamajalcingo del Monte	1,440	1,417	2,857	.....	.....	.....
„ de Copanatoyac	2,125	2,225	4,350	.....	.....	.....
„ de Malinaltepec	2,110	1,960	4,070	.....	.....	.....
A las páginas 106 y 107.	12,102	12,113	24,215	20	1	21

Digitized by Google

ROS RESIDENTES			NACIONALIDAD PARA LOS QUE CONSERVEN SU NACIONALIDAD								
TOTAL GENERAL			Alemana (Hombres)	Árabe (Hombres)	Austro-Húngara (Hombres)	Colombiana (Hombres)	Costarricense (Hombres)	Cubana (Hombres)	Chilena		
Hombres	Mujeres	Total							H	M	Total
9,208	9,240	18,448	.....	.....	.....	.....	.....	.....	.....	.....	.....
3 173	3,282	6,455	.....	.....	.....	.....	.....	.....	.....	.....	.....
4.163	4,022	8,185	.....	.....	.....	.....	.....	.....	.....	.....	.....
16,544	16,544	33,088	.....	.....	.....	.....	.....	.....	.....	.....	.....
6,888	7,144	14,032	.....	.....	.....	.....	.....	.....	.....	.....	.....
5,836	5,963	11,799	.....	.....	.....	.....	.....	.....	.....	.....	.....
5,423	5,311	10,734	.....	.....	.....	.....	.....	.....	.....	.....	.....
3.116	3,225	6,341	1.	.....	.....	.....	.....	.....	.....	.....	.....
3,981	4,039	8,020	.....	.....	.....	.....	.....	.....	.....	.....	.....
25,244	25,682	50,926	1	.....	.....	.....	.....	.....	.....	.....	.....
8 075	8,915	16,990	3	1	1	14	1	.....	2	.....	2
3,412	3,906	7,318	.....	.....	.....	.....	.....	.....	.....	.....	.....
5,312	5,506	10,818	.....	.....	.....	.....	.....	.....	.....	.....	.....
4,032	3,978	8,010	.....	.....	.....	.....	.....	.....	.....	.....	.....
20,831	22,305	43,136	3	1	1	14	1	.....	2	.....	2
11.998	12,954	24,952	.....	.....	.....	.....	.....	.....	.....	.....	.....
3,367	3,366	6,733	.....	.....	.....	.....	.....	.....	.....	.....	.....
4,285	4,258	8,543	.....	.....	.....	.....	.....	.....	.....	.....	.....
3 301	3,507	6,808	.....	.....	.....	.....	.....	.....	.....	.....	.....
3,806	3,875	7,681	.....	.....	.....	.....	.....	.....	.....	.....	.....
26757	27,960	54,717	.....	.....	.....	.....	.....	.....	.....	.....	.....
4,296	4,335	8,631	.....	.....	.....	.....	.....	.....	.....	.....	.....
2,151	2,177	4,328	.....	.....	.....	.....	.....	.....	.....	.....	.....
1.440	1,417	2,857	.....	.....	.....	.....	.....	.....	.....	.....	.....
2.125	2,225	4,350	.....	.....	.....	.....	.....	.....	.....	.....	.....
2.110	1,960	4,070	.....	.....	.....	.....	.....	.....	.....	.....	.....
12,122	12,114	24,236	.....	.....	.....	.....	.....	.....	.....	.....	.....

Digitized by Google

DISTRITOS	POBLACION según el idioma ó lengua hablada						
	Zapoteco			Alemán (Hombres)	Arabe		
	H	M	Total		H	M	Total
Bravos							
Municipalidad de Chilpancingo	1	1	2	.....	1	1	2
„ de Zumpango del Río	1	1	2	.....	.....	.....	.....
„ de Tlacotepec	.....	.....	.....	.....	.....	.....	.....
Sumas	2	2	4	.....	1	1	2
Mina							
Municipalidad de Coyuca de Catalán	.....	.....	.....	.....	.....	.....	.....
„ de Ajuchitlán	.....	.....	.....	.....	.....	.....	.....
„ de Cutzamala	.....	.....	.....	.....	.....	.....	.....
„ de Tlalchapa	.....	.....	.....	1	.....	.....	.....
„ de San Miguel Totolapan	.....	.....	.....	.....	.....	.....	.....
Sumas	.....	.....	.....	1	.....	.....	.....
Tabares							
Municipalidad de Acapulco	.....	.....	.....	1	.....	.....	.....
„ de Coyuca de Benítez	.....	.....	.....	.....	.....	.....	.....
„ de San Marcos	.....	.....	.....	.....	.....	.....	.....
„ de Tecoanapa	.....	.....	.....	.....	.....	.....	.....
Sumas	.....	.....	.....	1	.....	.....	.....
Aldama							
Municipalidad de Teloloapan	.....	.....	.....	.....	.....	.....	.....
„ de Arcelia	.....	.....	.....	.....	.....	.....	.....
„ de Cuetzala	.....	.....	.....	.....	.....	.....	.....
„ de Ixcateopan	.....	.....	.....	.....	.....	.....	.....
„ de Pedro Ascencio Alquisiras	.....	.....	.....	.....	.....	.....	.....
Sumas	.....	.....	.....	.....	.....	.....	.....
Morelos							
Municipalidad de Tlapa	.....	.....	.....	.....	.....	.....	.....
„ de Alcozauca	.....	.....	.....	.....	.....	.....	.....
„ de Atlamajalcingo del Monte	.....	.....	.....	.....	.....	.....	.....
„ de Copanatoyac	.....	.....	.....	.....	.....	.....	.....
„ de Malinaltepec	.....	.....	.....	.....	.....	.....	.....
A las páginas 140 y 141.	.....	.....	.....	.....	.....	.....	.....

Digitized by Google

IDIOMAS EXTRANJEROS

Chino			Francés			Húngaro (Hombres)	Inglés			Italiano		
H	M	Total	H	M	Total		H	M	Total	H	M	Total
......	......	......	2	......	2	......	2	5	7	......	......	......
......	......	......	......	......	......	......	......	......	......	......	......	......
......	......	......	......	......	......	......	2	......	2	......	......	......
......	......	......	2	......	2	......	4	5	9	......	......	......
......	......	......	......	......	......	......	......	......	......	......	......	......
......	......	......	......	......	......	......	......	......	......	......	......	......
......	......	......	......	......	......	......	......	......	......	......	......	......
......	......	......	......	......	......	......	......	......	......	......	......	......
......	......	......	......	......	......	......	......	......	......	......	......	......
......	......	......	......	......	......	......	......	......	......	......	......	......
4	......	4	1	......	1	1	27	1	28	1	......	1
......	......	......	......	......	......	......	......	......	......	......	......	......
......	......	......	......	......	......	......	......	......	......	......	......	......
......	......	......	......	......	......	......	......	......	......	......	......	......
4	......	4	1	......	1	1	27	1	28	1	......	1
......	......	......	......	......	......	......	......	......	......	......	......	......
......	......	......	......	......	......	......	......	......	......	......	......	......
......	......	......	......	......	......	......	......	......	......	......	......	......
......	......	......	......	......	......	......	......	......	......	......	......	......
......	......	......	......	......	......	......	......	......	......	......	......	......
......	......	......	......	......	......	......	......	......	......	......	......	......
......	......	......	......	......	......	......	......	......	......	......	......	......
......	......	......	......	......	......	......	......	......	......	......	......	......
......	......	......	......	......	......	......	......	......	......	......	......	......
......	......	......	......	......	......	......	......	......	......	......	......	......
......	......	......	......	......	......	......	......	......	......	......	......	......
......	......	......	......	......	......	......	......	......	......	......	......	......

Digitized by Google

DISTRITOS	IDIOMAS EXTRANJE					
	Idiomas mexicanos			Idiomas extranjeros		
	H	M	Total	H	M	Total
Bravos						
Municipalidad de Chilpancingo	9,203	9,234	18,437	5	6	11
„ de Zumpango del Río	3,173	3,282	6,455	.....	.....	.....
„ de Tlacotepec	4,161	4,022	8,183	2	.....	2
Sumas	16,537	16,538	33,075	7	6	13
Mina						
Municipalidad de Coyuca de Catalán	6,888	7,144	14,032	.....	.....	.....
„ de Ajuchitlán	5,836	5,963	11,799	.....	.....	.....
„ de Cutzamala	5,423	5,311	10,734	.....	.....	.....
„ de Tlalchapa	3,115	3,225	6,340	1	.....	1
„ de San Miguel Totolapan	3,981	4,039	8,020	.....	.....	.....
Sumas	25,243	25,682	50,925	1	.....	1
Tabares						
Municipalidad de Acapulco	8,040	8,914	16,954	35	1	36
„ de Coyuca de Benítez	3,412	3,906	7,318	.....	.....	.....
„ de San Marcos	5,312	5,506	10,818	.....	.....	.....
„ de Tecoanapa	4,032	3,978	8,010	.....	.....	.....
Sumas	20,796	22,304	43,100	35	1	36
Aldama						
Municipalidad de Teloloapan	11,998	12,954	24,952	.....	.....	.....
„ de Arcelia	3,367	3,366	6,733	.....	.....	.....
„ de Cuetzala	4,285	4,258	8,543	.....	.....	.....
„ de Ixcateopan	3,301	3,507	6,808	.....	.....	.....
„ de Pedro Ascencio Alquisiras	3,806	3,875	7,681	.....	.....	.....
Sumas	26,757	27,960	54,717	.....	.....	.....
Morelos						
Municipalidad de Tlapa	4,296	4,335	8,631	.....	.....	.....
„ de Alcozauca	2,151	2,177	4,328	.....	.....	.....
„ de Atlamajalcingo del Monte	1,440	1,417	2,857	.....	.....	.....
„ de Copanatoyac	2,125	2,225	4,350	.....	.....	.....
„ de Malinaltepec	2,110	1,960	4,070	.....	.....	.....
A las páginas 142 y 143.	12,122	12,114	24,236	.....	.....	.....

Digitized by Google

ROS			POBLACION SEGUN LA INSTRUCCION ELEMENTAL								
TOTAL GENERAL			Saben leer y escribir			Saben sólo leer			No saben leer ni escribir los de 12 años en adelante		
Hombres	Mujeres	Total	H	M	Total	H	M	Total	H	M	Total
9,208	9,240	18,448	1,651	993	2,644	330	409	739	3,598	4,659	8,257
3,173	3,282	6,455	320	134	454	107	69	176	1,503	1,959	3,462
4,163	4,022	8,185	425	68	493	192	112	304	1,664	2,198	3,862
16,544	16,544	33,088	2,396	1,195	3,591	629	590	1,219	6,765	8,816	15,581
6,888	7,144	14,032	495	214	709	97	59	156	3,239	4,254	7,493
5,836	5,963	11,799	400	149	549	76	50	126	2,719	3,766	6,485
5,423	5,311	10,734	323	122	445	29	27	56	2,433	3,267	5,700
3,116	3,225	6,341	324	130	454	65	31	96	1,202	1,830	3,032
3,981	4,039	8,020	366	90	456	135	56	191	1,689	2,487	4,176
25,244	25,682	50,926	1,908	705	2,613	402	223	625	11,282	15,604	26,886
8,075	8,915	16,990	910	670	1,580	191	246	437	3,410	4,970	8,380
3,412	3,906	7,318	237	117	354	103	102	205	1,545	2,402	3,947
5,312	5,506	10,818	263	106	369	115	89	204	2,200	3,169	5,369
4,032	3,978	8,010	195	14	209	74	8	82	1,758	2,321	4,079
20,831	22,305	43,136	1,605	907	2,512	483	445	928	8,913	12,862	21,775
11,998	12,954	24,952	1,341	600	1,941	491	238	729	4,823	7,538	12,361
3,367	3,366	6,733	292	68	360	104	40	144	1,428	2,034	3,462
4,285	4,258	8,543	410	131	541	234	112	346	1,634	2,348	3,982
3,301	3,507	6,808	139	17	156	263	77	340	1,412	2,110	3,522
3,806	3,875	7,681	421	91	512	110	48	158	1,480	2,326	3,806
26,757	27,960	54,717	2,603	907	3,510	1,202	515	1,717	10,777	16,356	27,133
4,296	4,335	8,631	435	188	623	66	61	127	2,185	2,764	4,949
2,151	2,177	4,328	336	66	402	68	98	166	973	1,195	2,168
1,440	1,417	2,857	36	.....	36	.....	.....	.....	797	836	1,633
2,125	2,225	4,350	64	9	73	51	16	67	1,200	1,445	2,645
2,110	1,960	4,070	212	2	214	136	9	145	929	1,287	2,216
12,122	12,114	24,236	1,083	265	1,348	321	184	505	6,084	7,527	13,611

Digitized by Google

DISTRITOS	POBLACION SEGUN LA INSTRUCCION ELEMENTAL					
	No saben leer ni escribir por ser menores de edad			TOTAL GENERAL		
	H	M	Total	Hombres	Mujeres	Total
Bravos						
Municipalidad de Chilpancingo	3,629	3,179	6,808	9,208	9,240	18,448
„ de Zumpango del Río	1,243	1,120	2,363	3,173	3,282	6,455
„ de Tlacotepec	1,882	1,644	3,526	4,163	4,022	8,185
Sumas	6,754	5,943	12,697	16,544	16,544	33,088
Mina						
Municipalidad de Coyuca de Catalán	3,057	2,617	5,674	6,888	7,144	14,032
„ de Ajuchitlán	2,641	1,998	4,639	5,836	5,963	11,799
„ de Cutzamala	2,638	1,895	4,533	5,423	5,311	10,734
„ de Tlalchapa	1,525	1,234	2,759	3,116	3,225	6,341
„ de San Miguel Totolapan	1,791	1,406	3,197	3,981	4,039	8,020
Sumas	11,652	9,150	20,802	25,244	25,682	50,926
Tabares						
Municipalidad de Acapulco	3,564	3,029	6,593	8,075	8,915	16,990
„ de Coyuca de Benítez	1,527	1,285	2,812	3,412	3,906	7,318
„ de San Marcos	2,734	2,142	4,876	5,312	5,506	10,818
„ de Tecoanapa	2,005	1,635	3,640	4,032	3,978	8,010
Sumas	9,830	8,091	17,921	20,831	23,305	43,136
Aldama						
Municipalidad de Teloloapan	5,343	4,578	9,921	11,998	12,954	24,952
„ de Arcelia	1,543	1,224	2,767	3,367	3,366	6,733
„ de Cuetzala	2,007	1,667	3,674	4,285	4,258	8,543
„ de Ixcateopan	1,487	1,303	2,790	3,301	3,507	6,808
„ de Pedro Ascencio Alquisiras	1,795	1,410	3,205	3,806	3,875	7,681
Sumas	12,175	10,182	22,357	26,757	27,960	54,717
Morelos						
Municipalidad de Tlapa	1,610	1,322	2,932	4,296	4,335	8,631
„ de Alcozauca	774	818	1,592	2,151	2,177	4,328
„ de Atlamajalcingo del Monte	607	581	1,188	1,440	1,417	2,857
„ de Copanatoyac	810	755	1,565	2,125	2,225	4,350
„ de Malinaltepec	833	662	1,495	2,110	1,960	4,070
A las páginas 144 y 145.	4,634	4,138	8,772	12,122	12,114	24,236

Digitized by Google

POBLACION SEGUN LA RESIDENCIA EN EL LUGAR

De un año ó más			No residente el de menos de un año			Se ignora			TOTAL GENERAL		
H	M	Total	H	M	Total	H	M	Total	Hombres	Mujeres	Total
9,112	9,157	18,269	72	71	143	24	12	36	9,208	9,240	18,448
3,173	3,282	6,455	.....	.....	.....	.....	.....	.....	3,173	3,282	6,455
4,163	4,022	8,185	.....	.....	.....	.....	.....	.....	4,163	4,022	8,185
16,448	16,461	32,909	72	71	143	24	12	36	16,544	16,544	33,088
6,818	7,092	13,910	70	52	122	.....	.....	.....	6,888	7,144	14,032
5,831	5,960	11,791	5	3	8	.....	.....	.....	5,836	5,963	11,799
5,344	5,266	10,610	79	45	124	.....	.....	.....	5,423	5,311	10,734
3,110	3,222	6,332	6	3	9	.....	.....	.....	3,116	3,225	6,341
3,940	4,013	7,953	41	26	67	.....	.....	.....	3,981	4,039	8,020
25,043	25,553	50,596	201	129	330	.....	.....	.....	25,244	25,682	50,926
7,837	8,841	16,678	238	74	312	.....	.....	.....	8,075	8,915	16,990
3,389	3,901	7,290	23	5	28	.....	.....	.....	3,412	3,906	7,318
5,244	5,458	10,702	68	48	116	.....	.....	.....	5,312	5,506	10,818
4,027	3,975	8,002	5	3	8	.....	.....	.....	4,032	3,978	8,010
20,497	22,175	42,672	334	130	464	.....	.....	.....	20,831	22,305	43,136
11,983	12,941	24,924	15	13	28	.....	.....	.....	11,998	12,954	24,952
3,358	3,363	6,721	9	3	12	.....	.....	.....	3,367	3,366	6,733
4,278	4,251	8,529	7	7	14	.....	.....	.....	4,285	4,258	8,543
3,297	3,504	6,801	4	3	7	.....	.....	.....	3,301	3,507	6,808
3,799	3,870	7,669	7	5	12	.....	.....	.....	3,806	3,875	7,681
26,715	27,929	54,644	42	31	73	.....	.....	.....	26,757	27,960	54,717
4,160	4,247	8,407	136	88	224	.....	.....	.....	4,296	4,335	8,631
2,151	2,177	4,328	.....	.....	.....	.....	.....	.....	2,151	2,177	4,328
1,440	1,417	2,857	.....	.....	.....	.....	.....	.....	1,440	1,417	2,857
2,125	2,225	4,350	.....	.....	.....	.....	.....	.....	2,125	2,225	4,350
2,103	1,956	4,059	7	2	9	.....	2	2	2,110	1,960	4,070
11,979	12,022	24,001	143	90	233	.....	2	2	12,122	12,114	24,236

Digitized by Google

DISTRITOS	DEFEC					
	Ceguera			Sordo-mutismo		
	H	M	Total	H	M	Total
Bravos						
Municipalidad de Chilpancingo	17	11	28	50	29	79
„ de Zumpango del Río	2	1	3	3	.....	3
„ de Tlacotepec	10	8	18	49	31	80
Sumas	29	20	49	102	60	162
Mina						
Municipalidad de Coyuca de Catalán	16	8	24	52	55	107
„ de Ajuchitlán	7	3	10	24	13	37
„ de Cutzamala	1	3	4	8	11	19
„ de Tlalchapa	6	5	11	8	7	15
„ de San Miguel Totolapan	8	1	9	22	15	37
Sumas	38	20	58	114	101	215
Tabares						
Municipalidad de Acapulco	11	10	21	15	5	20
„ de Coyuca de Benítez	4	4	8	3	2	5
„ de San Marcos	6	9	15	21	14	35
„ de Tecoanapa	10	2	12	5	2	7
Sumas	31	25	56	44	23	67
Aldama						
Municipalidad de Teloloapan	25	15	40	12	6	18
„ de Arcelia	7	2	9	2	.....	2
„ de Cuetzala	9	9	18	8	3	11
„ de Ixcateopan	4	.....	4	2	2	4
„ de Pedro Ascencio Alquisiras	6	2	8	5	.....	5
Sumas	51	28	79	29	11	40
Morelos						
Municipalidad de Tlapa	15	7	22	8	3	11
„ de Alcozauca	3	4	7	2	3	5
„ de Atlamajalcingo del Monte	1	.....	1	.....	.....	.....
„ de Copanatoyac	9	4	13	7	.....	7
„ de Malinaltepec	1	.....	1	.....	.....	.....
A las páginas 146 y 147.	29	15	44	17	6	23

Digitized by Google

TOS FISICOS E INTELECTUALES

Idiotismo			Cretinismo			Enajenación mental			SUMAS		
H	M	Total	H	M	Total	H	M	Total	H	M	Total
17	14	31	21	11	32	10	1	11	115	66	181
.....	.....	.....	.....	1	1	2	.....	2	7	2	9
6	5	11	2	1	3	5	2	7	72	47	119
23	19	42	23	13	36	17	3	20	194	115	309
19	10	29	8	1	9	14	12	26	109	86	195
5	2	7	2	.....	2	11	5	16	49	23	72
2	2	4	6	1	7	7	1	8	24	18	42
.....	.....	.....	5	.....	5	5	9	14	24	21	45
4	3	7	12	2	14	6	2	8	52	23	75
30	17	47	33	4	37	43	29	72	258	171	429
6	3	9	17	5	22	16	13	29	65	36	101
1	2	3	.....	1	1	3	1	4	11	10	21
1	.....	1	10	2	12	11	1	12	49	26	75
4	2	6	1	....	1	3	.....	3	23	6	29
12	7	19	28	8	36	33	15	48	148	78	226
9	1	10	4	4	8	10	5	15	60	31	91
3	.....	3	.....	1	1	3	1	4	15	4	19
9	1	10	11	1	12	5	1	6	42	15	57
.....	.....	.....	3	.....	3	5	.....	5	14	2	16
4	3	7	10	1	11	7	1	8	32	7	39
25	5	30	28	7	35	30	8	38	163	59	222
5	.....	5	5	.....	5	6	1	7	39	11	50
1	.....	1	.....	.....	.....	1	.....	1	7	7	14
.....	.....	.....	.....	.....	.....	.....	.....	.....	1	.....	1
.....	.....	.....	.....	.....	.....	1	.....	1	17	4	21
.....	.....	.....	5	.....	5	.....	.....	.....	6	.....	6
6	.....	6	10	.....	10	8	1	9	70	22	92

Digitized by Google

DISTRITOS	POBLACION POR SEXOS					
	NÚMERO DE HABITANTES			De 1 á 10 días		
	Hombres	Mujeres	Total	H	M	Total
De las páginas 16 y 17.	12,122	12,114	24,236	2	5	7
Morelos						
Municipalidad de Metlatonoc	2,649	2,500	5,149	1	.....	1
„ de San Vicente Zoyatlán	793	794	1,587	.....	.....	.....
„ de Tlacoapa	716	765	1,481	2	3	5
„ de Tenango Tepeji	1,428	1,395	2,823	.....	1	1
„ de Xalpatláhuac	1,952	1,858	3,810	.....	.....	.....
„ de Zapotitlán	2,066	2,388	4,454	.....	.....	.....
Sumas	21,726	21,814	43,540	5	9	14
Hidalgo						
Municipalidad de Iguala	4,729	5,156	9,885	11	9	20
„ de Cocula	2,235	2,112	4,347	.....	1	1
„ de Huitzuco	3,803	3,697	7,500	2	1	3
„ de Tepecoacuilco	4,889	5,109	9,998	3	1	4
Sumas	15,656	16,074	31,730	16	12	28
Allende						
Municipalidad de Ayutla	3,692	3,928	7,620	1	5	6
„ de Azoyú	3,916	4,249	8,165	4	3	7
„ de Copala	1,042	1,069	2,111	.....	1	1
„ de Cuautepec	1,515	1,514	3,029	2	1	3
„ de Florencio Villarreal	1,430	1,645	3,075	.....	.....	.....
„ de San Luis	2,124	2,158	4,282	.....	.....	.....
Sumas	13,719	14,563	28,282	7	10	17
Alarcón						
Municipalidad de Taxco	10,512	10,914	21,426	8	1	9
„ de Teticpac	6,323	6,415	12,738	2	3	5
Sumas	16,835	17,329	34,164	10	4	14
Abasolo						
Municipalidad de Ometepec	5,248	5,323	10,571	6	2	8
„ de Cuajinicuilapa	2,210	2,378	4,588	1	1	2
„ de Igualapa	1,561	1,561	3,122	.....	1	1
„ de Tlacoachistlahuaca	2,191	2,063	4,254	.....	.....	.....
„ de Xochistlahuaca	1,502	1,434	2,936	.....	1	1
Sumas	12,712	12,759	25,471	7	5	12

(Sigue en las páginas 148 y 149.)

Digitized by Google

POBLACION POR EDADES

De 11 á 20 días			De 21 á 30 ó 31 días			De 2 á 6 meses			De 7 meses á 1 año		
H	M	Total	H	M	Total	H	M	Total	H	M	Total
5	4	9	29	24	53	113	128	241	353	351	704
.....	.....	.....	10	3	13	44	34	78	77	53	130
1	.....	1	.....	2	2	15	18	33	35	22	57
....	.....	.....	.....	2	2	16	15	31	34	29	63
.....	.....	.....	3	1	4	17	9	26	39	37	76
.....	.....	.....	8	6	14	15	14	29	63	48	111
.....	.....	.....	1	1	2	4	11	15	41	49	90
6	4	10	51	39	90	224	229	453	642	589	1,231
.....	3	3	8	11	19	71	75	146	140	149	289
.....	1	1	5	6	11	28	25	53	70	76	146
6	3	9	16	8	24	49	39	88	154	134	288
7	7	14	25	23	48	83	66	149	184	165	349
13	14	27	54	48	102	231	205	436	548	524	1,072
3	.....	3	18	15	33	55	60	115	163	145	308
2	.....	2	12	6	18	44	55	99	175	152	327
.....	.....	.....	1	.....	1	7	8	15	52	35	87
.....	1	1	7	3	10	30	15	45	72	64	136
1	2	3	1	1	2	21	21	42	62	63	125
.....	.....	.....	6	7	13	38	31	69	108	92	200
6	3	9	45	32	77	195	190	385	632	551	1,183
4	1	5	31	33	64	149	135	284	359	330	689
6	1	7	17	21	38	66	91	157	251	254	505
10	2	12	48	54	102	215	226	441	610	584	1,194
4	3	7	9	5	14	86	80	166	159	174	333
.....	1	1	5	2	7	21	10	31	81	80	161
1	.....	1	7	1	8	22	38	60	73	62	135
.....	.....	.....	10	7	17	24	21	45	109	97	206
.....	.....	.....	2	2	4	25	19	44	64	81	145
5	4	9	33	17	50	178	168	346	486	494	980

Digitized by Google

DISTRITOS	De 2 años			De 3 años		
	H	M	Total	H	M	Total
De las páginas 18 y 19.	354	377	731	372	376	748
Morelos						
Municipalidad de Metlatonoc	62	65	127	72	67	139
„ de San Vicente Zoyatlán	28	23	51	25	33	58
„ de Tlacoapa	30	16	46	16	24	40
„ de Tenango Tepeji	49	40	89	39	53	92
„ de Xalpatláhuac.	65	62	127	75	62	137
„ de Zapotitlán	48	64	112	43	90	133
Sumas	636	647	1,283	642	705	1,347
Hidalgo						
Municipalidad de Iguala	148	135	283	159	123	282
„ de Cocula	71	68	139	64	66	130
„ de Huitzuco	138	134	272	123	105	228
„ de Tepecoacuilco	179	176	355	162	163	325
Sumas	536	513	1,049	508	457	965
Allende						
Municipalidad de Ayutla	138	153	291	159	174	333
„ de Azoyú	145	130	275	117	150	267
„ de Copala	41	45	86	32	38	70
„ de Cuautepec	75	57	132	62	45	107
„ de Florencio Villarreal	62	65	127	58	51	109
„ de San Luis	65	69	134	76	70	146
Sumas	526	519	1,045	504	528	1,032
Alarcón						
Municipalidad de Taxco	359	326	685	304	357	661
„ de Teticpac	208	224	432	223	203	426
Sumas	567	550	1,117	527	560	1,087
Abasolo						
Municipalidad de Ometepec	162	167	329	176	170	346
„ de Cuajinicuilapa	69	80	149	82	73	155
„ de Igualapa	62	58	120	65	56	121
„ de Tlacoachistlahuaca	77	69	146	62	56	118
„ de Xochistlahuaca	47	40	87	53	50	103
Sumas	417	414	831	438	405	843

(Sigue en las páginas 150 y 151.)

Digitized by Google

POBLACION POR EDADES

De 4 años			De 5 años			De 6 á 10 años			De 11 á 15 años		
H	M	Total	H	M	Total	H	M	Total	H	M	Total
370	401	771	411	375	786	2,032	1,764	3,796	1,256	1,110	2,366
79	72	151	74	58	132	433	387	820	279	227	506
23	20	43	23	29	52	144	133	277	52	51	103
23	30	53	19	13	32	99	97	196	55	62	117
51	64	115	38	38	76	271	237	508	108	113	221
61	58	119	50	48	98	350	282	632	186	152	338
56	60	116	51	58	109	292	361	653	248	253	501
663	705	1,368	666	619	1,285	3,621	3,261	6,882	2,184	1,968	4,152
127	128	255	128	128	256	763	656	1,419	570	521	1,091
53	66	119	68	45	113	400	309	709	290	221	511
126	117	243	107	99	206	625	477	1,102	455	382	837
164	175	339	171	142	313	840	766	1,606	513	504	1,017
470	486	956	474	414	888	2,628	2,208	4,836	1,828	1,628	3,456
132	139	271	146	110	256	622	621	1,243	406	428	834
157	152	309	132	130	262	640	613	1,253	447	468	915
36	46	82	38	27	65	215	178	393	125	125	250
71	60	131	39	55	94	283	226	509	135	138	273
70	60	130	49	38	87	262	235	497	145	161	306
60	69	129	70	61	131	340	372	712	267	220	487
526	526	1,052	474	421	895	2,362	2,245	4,607	1,525	1,540	3,065
322	300	622	327	291	618	1,610	1,553	3,163	1,332	1,229	2,561
208	214	422	199	193	392	1,123	924	2,047	749	705	1,454
530	514	1,044	526	484	1,010	2,733	2,477	5,210	2,081	1,934	4,015
202	199	401	187	176	363	907	792	1,699	643	555	1,198
75	84	159	81	87	168	367	326	693	260	215	475
45	52	97	54	60	114	250	231	481	203	178	381
70	77	147	69	67	136	320	284	604	271	210	481
41	38	79	56	60	116	228	221	449	174	132	306
433	450	883	447	450	897	2,072	1,854	3,926	1,551	1,290	2,841

Digitized by Google

DISTRITOS	De 16 á 20 años			De 21 á 25 años		
	H	M	Total	H	M	Total
De las páginas 20 y 21.	989	1,291	2,280	874	1,090	1,964
Morelos						
Municipalidad de Metlatonoc	239	257	496	149	206	355
„ de San Vicente Zoyatlán	61	80	141	27	48	75
„ de Tlacoapa	84	79	163	64	78	142
„ de Tenango Tepeji	99	92	191	59	86	145
„ de Xalpatláhuac	121	164	285	130	129	259
„ de Zapotitlán	189	228	417	131	197	328
Sumas	1,782	2,191	3,973	1,434	1,834	3,268
Hidalgo						
Municipalidad de Iguala	423	631	1,054	336	507	843
„ de Cocula	181	253	434	146	179	325
„ de Huitzuco	331	497	828	265	341	606
„ de Tepecoacuilco	404	598	1,002	320	429	749
Sumas	1,339	1,979	3,318	1,067	1,456	2,523
Allende						
Municipalidad de Ayutla	240	370	610	230	324	554
„ de Azoyú	385	484	869	256	353	609
„ de Copala	120	122	242	76	81	157
„ de Cuautepec	123	206	329	110	112	222
„ de Florencio Villarreal	128	200	328	102	128	230
„ de San Luis	184	265	449	152	181	333
Sumas	1,180	1,647	2,827	926	1,179	2,105
Alarcón						
Municipalidad de Taxco	995	1,154	2,149	764	904	1,668
„ de Tetipac	528	684	1,212	403	538	941
Sumas	1,523	1,838	3,361	1,167	1,442	2,609
Abasolo						
Municipalidad de Ometepec	494	615	1,109	369	444	813
„ de Cuajinicuilapa	207	283	490	164	230	394
„ de Igualapa	131	175	306	106	132	238
„ de Tlacoachistlahuaca	202	244	446	185	196	381
„ de Xochistlahuaca	129	169	298	133	123	256
Sumas	1,163	1,486	2,649	957	1,125	2,082

(Sigue en las páginas 152 y 153.)

Digitized by Google

POBLACION POR EDADES

De 26 á 30 años			De 31 á 35 años			De 36 á 40 años			De 41 á 45 años		
H	M	Total	H	M	Total	H	M	Total	H	M	Total
1,110	1,218	2,328	658	627	1,285	823	943	1,766	470	404	874
272	309	581	161	157	318	188	208	396	139	75	214
51	71	122	47	44	91	69	99	168	42	35	77
62	59	121	42	48	90	39	49	88	39	41	80
135	144	279	61	80	141	137	130	267	59	51	110
170	197	367	88	100	188	158	154	312	78	78	156
174	214	388	167	228	395	187	193	380	109	131	240
1,974	2,212	4,186	1,224	1,284	2,508	1,601	1,776	3,377	936	815	1,751
460	533	993	231	242	473	410	443	853	139	175	314
239	270	509	94	102	196	207	167	374	66	49	115
374	375	749	171	161	332	280	294	574	132	107	239
480	570	1,050	216	197	413	418	418	836	122	122	244
1,553	1,748	3,301	712	702	1,414	1,315	1,322	2,637	459	453	912
340	424	764	184	178	362	242	247	489	113	93	206
357	460	817	175	163	338	293	335	628	123	100	223
82	121	203	34	28	62	59	78	137	25	29	54
192	201	393	42	33	75	83	119	202	30	20	50
155	220	375	75	66	141	95	105	200	25	37	62
179	198	377	113	116	229	125	116	241	58	72	130
1,305	1,624	2,929	623	584	1,207	897	1,000	1,897	374	351	725
867	1,073	1,940	539	576	1,115	716	784	1,500	406	333	739
509	627	1,136	305	299	604	430	439	869	186	215	401
1,376	1,700	3,076	844	875	1,719	1,146	1,223	2,369	592	548	1,140
519	618	1,137	314	263	577	322	345	667	132	156	288
210	290	500	128	97	225	141	144	285	49	51	100
135	164	299	67	63	130	97	89	186	54	38	92
205	190	395	100	128	228	153	128	281	82	60	142
133	144	277	99	72	171	102	102	204	56	44	100
1,202	1,406	2,608	708	623	1,331	815	808	1,623	373	349	722

Digitized by Google

DISTRITOS	De 46 á 50 años			De 51 á 55 años		
	H	M	Total	H	M	Total
De las páginas 22 y 23.	547	535	1,082	271	260	531
Morelos						
Municipalidad de Metlatonoc	85	95	180	48	44	92
„ de San Vicente Zoyatlán	53	39	92	32	11	43
„ de Tlacoapa	18	45	63	24	30	54
„ de Tenango Tepeji	84	79	163	32	21	53
„ de Xalpatláhuac	71	86	157	26	36	62
„ de Zapotitlán	118	93	211	81	57	138
Sumas	976	972	1,948	514	459	973
Hidalgo						
Municipalidad de Iguala	234	273	507	86	86	172
„ de Cocula	104	92	196	23	23	46
„ de Huitzuco	151	171	322	68	50	118
„ de Tepecoacuilco	249	245	494	67	73	140
Sumas	738	781	1,519	244	232	476
Allende						
Municipalidad de Ayutla	133	152	285	56	39	95
„ de Azoyú	171	181	352	49	55	104
„ de Copala	29	35	64	8	10	18
„ de Cuautepec	64	56	120	10	10	20
„ de Florencio Villarreal	43	77	120	10	8	18
„ de San Luis	61	70	131	41	36	77
Sumas	501	571	1,072	174	158	332
Alarcón						
Municipalidad de Taxco	466	532	998	207	227	434
„ de Teticpac	296	321	617	125	101	226
Sumas	762	853	1,615	332	328	660
Abasolo						
Municipalidad de Ometepec	193	195	388	55	55	110
„ de Cuajinicuilapa	85	133	218	38	52	90
„ de Igualapa	49	44	93	21	21	42
„ de Tlacoachistlahuaca	92	82	174	34	31	65
„ de Xochistlahuaca	60	57	117	31	23	54
Sumas	479	511	990	179	182	361

(Sigue en las páginas 154 y 155.)

Digitized by Google

POBLACION POR EDADES

De 56 á 60 años			De 61 á 65 años			De 66 á 70 años			De 71 á 75 años		
H	M	Total	H	M	Total	H	M	Total	H	M	Total
352	387	739	299	162	461	217	139	356	85	51	136
65	72	137	59	33	92	41	42	83	20	9	29
20	10	30	10	7	17	19	11	30	4	3	7
21	21	42	11	11	22	8	4	12	5	6	11
60	59	119	18	20	38	23	19	42	8	5	13
60	87	147	61	29	90	68	42	110	21	10	31
39	51	90	43	23	66	29	14	43	4	2	6
617	687	1,304	501	285	786	405	271	676	147	86	233
141	163	304	55	57	112	57	69	126	8	6	14
52	53	105	29	16	45	25	14	39	7	1	8
94	113	207	66	40	106	30	20	50	13	2	15
123	131	254	65	48	113	65	46	111	7	11	18
410	460	870	215	161	376	177	149	326	35	20	55
106	131	237	72	47	119	71	44	115	14	9	23
131	140	271	47	37	84	39	50	89	3	11	14
26	28	54	10	8	18	9	7	16	1	1	2
39	47	86	10	7	17	24	24	48	1	2	3
31	62	93	13	14	27	13	13	26	2	3	5
46	40	86	79	25	104	35	20	55	10	11	21
379	448	827	231	138	369	191	158	349	31	37	68
275	349	624	186	141	327	115	120	235	64	36	100
178	169	347	139	59	198	112	63	175	21	16	37
453	518	971	325	200	525	227	183	410	85	52	137
97	145	242	109	55	164	52	61	113	17	14	31
77	70	147	25	22	47	39	30	69	2	10	12
32	47	79	39	19	58	27	13	40	3	10	13
41	45	86	44	29	73	22	24	46	8	4	12
32	28	60	18	13	31	12	10	22	3	4	7
279	335	614	235	138	373	152	138	290	33	42	75

Digitized by Google

DISTRITOS	De 76 á 80 años			De 81 á 85 años		
	H	M	Total	H	M	Total
De las páginas 24 y 25.	79	58	137	21	14	35
Morelos						
Municipalidad de Metlatonoc	20	16	36	14	4	18
„ de San Vicente Zoyatlán	8	2	10	1	2	3
„ de Tlacoapa	.....	2	2	2	.....	2
„ de Tenango Tepeji	20	10	30	16	4	20
„ de Xalpatláhuac	13	7	20	5	2	7
„ de Zapotitlán	7	3	10	.....	1	1
Sumas	147	98	245	59	27	86
Hidalgo						
Municipalidad de Iguala	13	19	32	2	5	7
„ de Cocula	9	5	14	.....	1	1
„ de Huitzuco	9	7	16	.....	.....	.....
„ de Tepecoacuilco	8	16	24	4	3	7
Sumas	39	47	86	6	9	15
Allende						
Municipalidad de Ayutla	33	15	48	4	.....	4
„ de Azoyú	4	12	16	2	6	8
„ de Copala	2	3	5	.....	1	1
„ de Cuautepec	6	9	15	.....	.....	.....
„ de Florencio Villarreal	6	8	14	.....	2	2
„ de San Luis	6	7	13	3	5	8
Sumas	57	54	111	9	14	23
Alarcón						
Municipalidad de Taxco	40	60	100	13	6	19
„ de Teticpac	17	21	38	8	8	16
Sumas	57	81	138	21	14	35
Abasolo						
Municipalidad de Ometepec	18	16	34	2	3	5
„ de Cuajinicuilapa	2	4	6	1	.....	1
„ de Igualapa	15	5	20	1	1	2
„ de Tlacoachistlahuaca	5	6	11	1	2	3
„ de Xochistlahuaca	2	1	3	2	.....	2
Sumas	42	32	74	7	6	13

(Sigue en las páginas 156 y 157.)

Digitized by Google

POBLACION POR EDADES

De 86 á 90 años			De 91 á 95 años			De 96 á 100 años			De más de 100 años		
H	M	Total	H	M	Total	H	M	Total	H	M	Total
19	13	32	7	3	10	2	2	4	.....	.....	.....
10	5	15	4	1	5	3	1	4	1	.....	1
.....	.....	.....	2	1	3	1	.....	1	.....	.....	.....
1	1	2	.....	.....	.....	2	.....	2	.....	.....	.....
1	2	3	1	.....	1	.....	.....	.....	.....	.....	.....
5	1	6	3	3	6	1	1	2	.....	.....	.....
1	.....	1	2	2	4	1	4	5	.....	.....	.....
37	22	59	19	10	29	10	8	18	1	.....	1
6	2	8	.....	1	1	2	1	3	.....	.....	.....
2	1	3	1	1	2	1	1	2	.....	.....	.....
1	.....	1	.....	.....	.....	.....	1	1	.....	.....	.....
.....	3	3	.....	.....	.....	.....	2	2	.....	.....	.....
9	6	15	1	2	3	3	5	8	.....	.....	.....
4	2	6	2	.....	2	2	1	3	.....	.....	.....
3	2	5	.....	.....	.....	2	.....	2	.....	.....	.....
1	.....	1	.....	1	1	1	.....	1	.....	.....	.....
3	1	4	.....	.....	.....	.....	1	1	.....	.....	.....
.....	3	3	.....	1	1	.....	1	1	.....	.....	.....
1	2	3	1	.....	1	.....	3	3	.....	.....	.....
12	10	22	3	2	5	5	6	11	.....	.....	.....
14	13	27	4	.....	4	2	.....	2	.....	.....	.....
5	6	11	.....	2	2	.....	2	2	.....	.....	.....
19	19	38	4	2	6	2	2	4	.....	.....	.....
1	1	2	.....	.....	.....	1	1	2	.....	.....	.....
.....	1	1	.....	.....	.....	.....	.....	.....	.....	.....	.....
1	2	3	1	.....	1	.....	1	1	.....	.....	.....
2	1	3	2	.....	2	.....	.....	.....	.....	1	1
.....	.....	.....	.....	.....	.....	.....	.....	.....	.....	.....	.....
4	5	9	3	.....	3	1	2	3	.....	1	1

Digitized by Google

DISTRITOS	POBLACION POR EDADES					
	Se ignora			TOTAL GENERAL		
	H	M	Total	Hombres	Mujeres	Total
De las páginas 26 y 27.	2	2	4	12,122	12,114	24,236
Morelos						
Municipalidad de Metlatonoc	.....	.....	.....	2,649	2,500	5,149
„ de San Vicente Zoyatlán	.....	.....	.....	793	794	1,587
„ de Tlacoapa	.....	.....	.....	716	765	1,481
„ de Tenango Tepeji	.....	.....	.....	1,428	1,395	2,823
„ de Xalpatláhuac	.....	.....	.....	1,952	1,858	3,810
„ de Zapotitlán	.....	.....	.....	2,066	2,388	4,454
Sumas	2	2	4	21,726	21,814	43,540
Hidalgo						
Municipalidad de Iguala	1	5	6	4,729	5,156	9,885
„ de Cocula	.....	.....	.....	2,235	2,112	4,347
„ de Huitzuco	17	19	36	3,803	3,697	7,500
„ de Tepecoacuilco	10	9	19	4,889	5,109	9,998
Sumas	28	33	61	15,656	16,074	31,730
Allende						
Municipalidad de Ayutla	3	2	5	3,692	3,928	7,620
„ de Azoyú	1	1	2	3,916	4,249	8,165
„ de Copala	12	13	25	1,042	1,069	2,111
„ de Cuautepec	2	1	3	1,515	1,514	3,029
„ de Florencio Villarreal	1	.....	1	1,430	1,645	3,075
„ de San Luis	.....	.....	.....	2,124	2,158	4 282
Sumas	19	17	36	13,719	14,563	28,282
Alarcón						
Municipalidad de Taxco	34	50	84	10,512	10,914	21,426
„ de Teticpac	9	12	21	6,323	6,415	12,738
Sumas	43	62	105	16,835	17,329	34,164
Abasolo						
Municipalidad de Ometepec	12	13	25	5,248	5,323	10,571
„ de Cuajinicuilapa	.....	2	2	2,210	2,378	4,588
„ de Igualapa	.....	.....	.....	1,561	1,561	3,122
„ de Tlacoachistlahuaca	1	4	5	2,191	2,063	4.254
„ de Xochistlahuaca	.....	.....	.....	1,502	1,434	2,936
Sumas	13	19	32	12,712	12,759	25,471

(Sigue en las páginas 158 y 159.)

Digitized by Google

Entidad política de la República á que pertenece el lugar del nacimiento de los mexicanos

Aguascalientes			Baja California			Campeche (Hombres)	Coahuila			Colima		
H	M	Total	H	M	Total		H	M	Total	H	M	Total
.....	.....	.....	.....	.....	.....	.....	.....	.....	.....	.....	.....	.....
.....	.....	.....	.....	.....	.....	.....	.....	.....	.....	.....	.....	.....
.....	.....	.....	.....	.....	.....	.....	.....	.....	.....	.....	.....	.....
.....	.....	.....	.....	.....	.....	.....	.....	.....	.....	.....	.....	.....
.....	.....	.....	.....	.....	.....	.....	.....	.....	.....	.....	.....	.....
.....	.....	.....	.....	.....	.....	.....	.....	.....	.....	.....	.....	.....
.....	.....	.....	.....	.....	.....	.....	.....	.....	.....	.....	.....	.....
.....	2	2	1	.....	1	.....	.....	.....	.....	.....	.....	.....
1	.....	1	.....	.....	.....	.....	1	1	2	.....	.....	.....
.....	.....	.....	.....	.....	.....	.....	.....	.....	.....	2	2	4
.....	.....	.....	.....	.....	.....	.....	.....	.....	.....	.....	.....	.....
1	2	3	1	.....	1	.....	1	1	2	2	2	4
.....	.....	.....	.....	.....	.....	.....	.....	.....	.....	.....	.....	.....
.....	.....	.....	.....	.....	.....	.....	.....	.....	.....	.....	.....	.....
.....	.....	.....	.....	.....	.....	.....	.....	.....	.....	.....	.....	.....
.....	.....	.....	.....	.....	.....	.....	.....	.....	.....	.....	.....	.....
.....	.....	.....	.....	.....	.....	.....	.....	.....	.....	.....	.....	.....
.....	.....	.....	.....	.....	.....	.....	.....	.....	.....	.....	.....	.....
.....	.....	.....	.....	.....	.....	.....	.....	.....	.....	.....	.....	.....
.....	.....	.....	.....	.....	.....	.....	.....	.....	.....	1	.....	1
.....	.....	.....	.....	.....	.....	.....	.....	.....	.....	.....	.....	.....
.....	.....	.....	.....	.....	.....	.....	.....	.....	.....	1	.....	1
.....	.....	.....	.....	.....	.....	.....	.....	.....	.....	1	.....	1
.....	.....	.....	.....	.....	.....	.....	.....	.....	.....	1	1	2
.....	.....	.....	.....	.....	.....	.....	.....	.....	.....	.....	.....	.....
.....	.....	.....	.....	.....	.....	.....	.....	.....	.....	.....	.....	.....
.....	.....	.....	.....	.....	.....	.....	.....	.....	.....	2	1	3

Digitized by Google

DISTRITOS	ENTIDAD POLITICA DE LA					
	Chiapas			Chihuahua		
	H	M	Total	H	M	Total
De las páginas 28 y 29.	.....	.....	.....	.....	.....	.....
Morelos						
Municipalidad de Metlatonoc	.....	.....	.....	.....	.....	.....
„ de San Vicente Zoyatlán.	.....	.....	.....	.....	.....	.....
„ de Tlacoapa	.....	.....	.....	.....	.....	.....
„ de Tenango Tepeji	.....	.....	.....	.....	.....	.....
„ de Xalpatláhuac	.....	.....	.....	.....	.....	.....
„ de Zapotitlán	.....	.....	.....	.....	.....	.....
Sumas	.....	.....	.....	.....	.....	.....
Hidalgo						
Municipalidad de Iguala	.....	.....	.....	1	.....	1
„ de Cocula	.....	.....	.....	.....	.....	.....
„ de Huitzuco	.....	.....	.....	.....	.....	.....
„ de Tepecoacuilco	.....	.....	.....	.....	.....	.....
Sumas	.....	.....	.....	1	.....	1
Allende						
Municipalidad de Ayutla	.....	.....	.....	.....	.....	.....
„ de Azoyú	1	1	2	.....	.....	.....
„ de Copala	.....	.....	.....	.....	.....	.....
„ de Cuautepec	.....	.....	.....	.....	.....	.....
„ de Florencio Villarreal	.....	.....	.....	.....	.....	.....
„ de San Luis	.....	.....	.....	.....	.....	.....
Sumas	1	1	2	.....	.....	.....
Alarcón						
Municipalidad de Taxco	.....	.....	.....	.....	.....	.....
„ de Teticpac	.....	.....	.....	.....	.....	.....
Sumas	.....	.....	.....	.....	.....	.....
Abasolo						
Municipalidad de Ometepec	.....	.....	.....	.....	.....	.....
„ de Cuajinicuilapa	.....	.....	.....	.....	.....	.....
„ de Igualapa	.....	.....	.....	.....	.....	.....
„ de Tlacoachistlahuaca	.....	.....	.....	.....	.....	.....
„ de Xochistlahuaca	.....	.....	.....	.....	.....	.....
Sumas	.....	.....	.....	.....	.....	.....

(Sigue en las páginas 160 y 161.)

Digitized by Google

REPUBLICA A QUE PERTENECE EL LUGAR DEL NACIMIENTO

DE LOS MEXICANOS

Distrito Federal			Durango (Hombres)	Guanajuato			Guerrero			Hidalgo		
H	M	Total		H	M	Total	H	M	Total	H	M	Total
.....	1	1	.....	1	.....	1	12,018	12,038	24,056	.....	.....	.....
.....	.....	.....	.....	.....	.....	.....	2,642	2,495	5.137	.....	.....	.....
.....	.....	.....	.....	.....	.....	.....	793	794	1,587	.....	.....	.....
.....	.....	.....	.....	.....	.....	.....	716	765	1,481	.....	.....	.....
.....	.....	.....	.....	.....	.....	.....	1,428	1,395	2,823	.....	.....	.....
.....	.....	.....	.....	.....	.....	.....	1,952	1,858	3,810	.....	.....	.....
.....	.....	.....	.....	.....	.....	.....	2.065	2,388	4.453	.....	.....	.....
.....	1	1	.....	1	.....	1	21,614	21,733	43,347	.....	.....	.....
3	2	5	.....	19	7	26	4,539	5,043	9,582	8	2	10
4	1	5	.....	5	6	11	2,161	2,067	4,228	2	3	5
5	.....	5	.....	.....	1	1	3,650	3,565	7,215	1	.....	1
.....	.....	.....	.....	.....	.....	.....	4,884	5,104	9,988	.....	.....	.....
12	3	15	.....	24	14	38	15,234	15,779	31,013	11	5	16
.....	.....	.....	.....	.....	.....	.....	3,677	3,923	7,600	.....	.....	.....
.....	.....	.....	.....	.....	.....	.....	3,834	4,194	8,028	.....	.....	.....
.....	.....	.....	.....	.....	.....	.....	1,040	1,067	2,107	.....	.....	.....
.....	.....	.....	.....	.....	.....	.....	1,513	1,513	3,026	.....	.....	.....
.....	.....	.....	.....	.....	.....	.....	1,430	1,645	3,075	.....	.....	.....
.....	.....	.....	.....	.....	.....	.....	2,124	2,158	4,282	.....	.....	.....
.....	.....	.....	.....	.....	.....	.....	13,618	14,500	28,118	.....	.....	.....
15	2	17	.....	10	9	19	10,336	10,816	21,152	3	1	4
1	.....	1	.....	1	.....	1	6,194	6,308	12,502	.....	.....	.....
16	2	18	.....	11	9	20	16,530	17,124	33,654	3	1	4
.....	.....	.....	.....	.....	.....	.....	5,132	5,221	10,353	.....	.....	.....
.....	.....	.....	.....	.....	.....	.....	2.163	2,339	4,502	.....	.....	.....
.....	.....	.....	.....	.....	.....	.....	1,557	1,557	3,114	.....	.....	.....
.....	.....	.....	.....	.....	.....	.....	2,177	2,052	4,229	.....	.....	.....
.....	.....	.....	.....	.....	.....	.....	1,492	1,424	2,916	.....	.....	.....
.....	.....	.....	.....	.....	.....	.....	12,521	12,593	25,114	.....	.....	.....

Digitized by Google

DISTRITOS	ENTIDAD POLITICA DE LA					
	Jalisco			México		
	H	M	Total	H	M	Total
De las páginas 30 y 31.	4	2	6	3	5	8
Morelos						
Municipalidad de Metlatonoc	.....	.....	.....	.....	.....	.....
„ de San Vicente Zoyatlán	.....	.....	.....	.....	.....	.....
„ de Tlacoapa	.....	.....	.....	.....	.....	.....
„ de Tenango Tepeji	.....	.....	.....	.....	.....	.....
„ de Xalpatláhuac	.....	.....	.....	.....	.....	.....
„ de Zapotitlán	.....	.....	.....	.....	.....	.....
Sumas	4	2	6	3	5	8
Hidalgo						
Municipalidad de Iguala	19	14	33	20	22	42
„ de Cocula	1	1	2	7	5	12
„ de Huitzuco	3	2	5	29	18	47
„ de Tepecoacuilco	.....	.....	.....	.....	.....	.....
Sumas	23	17	40	56	45	101
Allende						
Municipalidad de Ayutla	.....	.....	.....	1	.....	1
„ de Azoyú	.....	.....	.....	1	.....	1
„ de Copala	.....	.....	.....	.....	.....	.....
„ de Cuautepec	.....	.....	.....	.....	.....	.....
„ de Florencio Villarreal	.....	.....	.....	.....	.....	.....
„ de San Luis	.....	.....	.....	.....	.....	.....
Sumas	.....	.....	.....	2	.....	2
Alarcón						
Municipalidad de Taxco	9	.....	9	69	45	114
„ de Teticpac	.....	.....	.....	115	102	217
Sumas	9	.....	9	184	147	331
Abasolo						
Municipalidad de Ometepec	.....	.....	.....	3	2	5
„ de Cuajinicuilapa	.....	.....	.....	.....	.....	.....
„ de Igualapa	.....	.....	.....	.....	.....	.....
„ de Tlacoachistlahuaca	.....	.....	.....	.....	.....	.....
„ de Xochistlahuaca	.....	.....	.....	.....	.....	.....
Sumas	.....	.....	.....	3	2	5
(Sigue en las páginas 162 y 163.)						

Digitized by Google

REPUBLICA A QUE PERTENECE EL LUGAR DEL NACIMIENTO
DE LOS MEXICANOS

Michoacán			Morelos			Nuevo León			Oaxaca		
H	M	Total	H	M	Total	H	M	Total	H	M	Total
.....	.....	.....	3	4	7	.....	.....	.....	63	52	115
.....	.....	.....	.....	.....	.....	.....	.....	.....	7	5	12
.....	.....	.....	.....	.....	.....	.....	.....	.....	.....	.....	.....
.....	.....	.....	.....	.....	.....	.....	.....	.....	.....	.....	.....
.....	.....	.....	.....	.....	.....	.....	.....	.....	.....	.....	.....
.....	.....	.....	.....	.....	.....	.....	.....	.....	.....	.....	.....
.....	.....	.....	.....	.....	.....	.....	.....	.....	1	.....	1
.....	.....	.....	3	4	7	.....	.....	.....	71	57	128
10	2	12	51	30	81	.....	.....	.....	3	4	7
12	7	19	34	15	49	.....	.....	.....	1	2	3
3	3	6	85	87	172	.....	.....	.....	.....	1	1
.....	.....	.....	5	5	10	.....	.....	.....	.....	.....	.....
25	12	37	175	137	312	.....	.....	.....	4	7	11
2	.....	2	2	.....	2	.....	.....	.....	5	2	7
.....	.....	.....	.....	.....	.....	.....	.....	.....	44	33	77
.....	.....	.....	.....	.....	.....	.....	.....	.....	2	2	4
.....	.....	.....	.....	.....	.....	.....	.....	.....	2	1	3
.....	.....	.....	.....	.....	.....	.....	.....	.....	.....	.....	.....
.....	.....	.....	.....	.....	.....	.....	.....	.....	.....	.....	.....
2	.....	2	2	.....	2	.....	.....	.....	53	38	91
1	1	2	39	13	52	.....	.....	.....	.....	1	1
1	.....	1	10	5	15	.....	.....	.....	.....	.....	.....
2	1	3	49	18	67	.....	.....	.....	.....	1	1
.....	1	1	.....	.....	.....	.....	.....	.....	104	91	195
.....	.....	.....	.....	.....	.....	.....	.....	.....	38	34	72
.....	.....	.....	.....	.....	.....	.....	.....	.....	2	4	6
.....	.....	.....	.....	.....	.....	.....	.....	.....	9	8	17
.....	.....	.....	.....	.....	.....	.....	.....	.....	5	6	11
.....	1	1	.....	.....	.....	.....	.....	.....	158	143	301

Digitized by Google

DISTRITOS	ENTIDAD POLITICA DE LA					
	Puebla			Querétaro		
	H	M	Total	H	M	Total
De las páginas 32 y 33.	10	11	21	.....	.....	.....
Morelos						
Municipalidad de Metlatonoc	.....	.....	.....	.....	.....	.....
„ de San Vicente Zoyatlán	.....	.....	.....	.....	.....	.....
„ de Tlacoapa	.....	.....	.....	.....	.....	.....
„ de Tenango Tepeji	.....	.....	.....	.....	.....	.....
„ de Xalpatláhuac	.....	.....	.....	.....	.....	.....
„ de Zapotitlán	.....	.....	.....	.....	.....	.....
Sumas	10	11	21	.....	.....	.....
Hidalgo						
Municipalidad de Iguala	23	13	36	1	.....	1
„ de Cocula	4	2	6	.....	1	1
„ de Huitzuco	14	12	26	.....	.....	.....
„ de Tepecoacuilco	.....	.....	.....	.....	.....	.....
Sumas	41	27	68	1	1	2
Allende						
Municipalidad de Ayutla	1	.....	1	.....	.....	.....
„ de Azoyú	1	.....	1	.....	.....	.....
„ de Copala	.....	.....	.....	.....	.....	.....
„ de Cuautepec	.....	.....	.....	.....	.....	.....
„ de Florencio Villarreal	.....	.....	.....	.....	.....	.....
„ de San Luis	.....	.....	.....	.....	.....	.....
Sumas	2	.....	2	.....	.....	.....
Alarcón						
Municipalidad de Taxco	5	8	13	1	3	4
„ de Teticpac	.....	.....	.....	.....	.....	.....
Sumas	5	8	13	1	3	4
Abasolo						
Municipalidad de Ometepec	2	.....	2	.....	.....	.....
„ de Cuajinicuilapa	1	1	2	.....	.....	.....
„ de Igualapa	2	.....	2	.....	.....	.....
„ de Tlacoachistlahuaca	1	.....	1	.....	.....	.....
„ de Xochistlahuaca	1	.....	1	.....	.....	.....
Sumas	7	1	8	.....	.....	.....

(Sigue en las páginas 164 y 165.)

Digitized by Google

REPUBLICA A QUE PERTENECE EL LUGAR DEL NACIMIENTO

DE LOS MEXICANOS

San Luis Potosí			Sinaloa			Sonora			Tabasco		
H	M	Total	H	M	Total	H	M	Total	H	M	Total
.....	.....	.....	.....	.....	.....	.....	.....	.....	.....	.....	.....
.....	.....	.....	.....	.....	.....	.....	.....	.....	.....	.....	.....
.....	.....	.....	.....	.....	.....	.....	.....	.....	.....	.....	.....
.....	.....	.....	.....	.....	.....	.....	.....	.....	.....	.....	.....
.....	.....	.....	.....	.....	.....	.....	.....	.....	.....	.....	.....
.....	.....	.....	.....	.....	.....	.....	.....	.....	.....	.....	.....
.....	.....	.....	.....	.....	.....	.....	.....	.....	.....	.....	.....
1	.....	1	1	.....	1	.....	.....	.....	.....	.....	.....
.....	1	1	.....	.....	.....	.....	.....	.....	.....	.....	.....
1	.....	1	.....	.....	.....	.....	1	1	.....	.....	.....
.....	.....	.....	.....	.....	.....	.....	.....	.....	.....	.....	.....
2	1	3	1	.....	1	.....	1	1	.....	.....	.....
.....	.....	.....	.....	.....	.....	.....	.....	.....	.....	.....	.....
.....	.....	.....	4	2	6	.....	.....	.....	.....	.....	.....
.....	.....	.....	.....	.....	.....	.....	.....	.....	.....	.....	.....
.....	.....	.....	.....	.....	.....	.....	.....	.....	.....	.....	.....
.....	.....	.....	.....	.....	.....	.....	.....	.....	.....	.....	.....
.....	.....	.....	.....	.....	.....	.....	.....	.....	.....	.....	.....
.....	.....	.....	4	2	6	.....	.....	.....	.....	.....	.....
2	3	5	.....	.....	.....	.....	.....	.....	1	.....	1
.....	.....	.....	.....	.....	.....	.....	.....	.....	.....	.....	.....
2	3	5	.....	.....	.....	.....	.....	.....	1	.....	1
.....	.....	.....	.....	.....	.....	.....	.....	.....	.....	.....	.....
.....	.....	.....	.....	.....	.....	.....	.....	.....	.....	.....	.....
.....	.....	.....	.....	.....	.....	.....	.....	.....	.....	.....	.....
.....	.....	.....	.....	.....	.....	.....	.....	.....	.....	.....	.....
.....	.....	.....	.....	.....	.....	.....	.....	.....	.....	.....	.....
.....	.....	.....	.....	.....	.....	.....	.....	.....	.....	.....	.....

Digitized by Google

DISTRITOS	ENTIDAD POLITICA DE LA					
	Tamaulipas			Tepic		
	H	M	Total	H	M	Total
De las páginas 34 y 35.	.....	.....	.....	.....	.....	.....
Morelos						
Municipalidad de Metlatonoc	.....	.....	.....	.....	.....	.....
„ de San Vicente Zoyatlán	.....	.....	.....	.....	.....	.....
„ de Tlacoapa	.....	.....	.....	.....	.....	.....
„ de Tenango Tepeji	.....	.....	.....	.....	.....	.....
„ de Xalpatláhuac	.....	.....	.....	.....	.....	.....
„ de Zapotitlán	.....	.....	.....	.....	.....	.....
Sumas	.....	.....	.....	.....	.....	.....
Hidalgo						
Municipalidad de Iguala	.....	1	1	.....	.....	.....
„ de Cocula	.....	.....	.....	.....	.....	.....
„ de Huitzuco	.....	.....	.....	.....	.....	.....
„ de Tepecoacuilco	.....	.....	.....	.....	.....	.....
Sumas	.....	1	1	.....	.....	.....
Allende						
Municipalidad de Ayutla	.....	.....	.....	.....	.....	.....
„ de Azoyú	.....	.....	.....	.....	.....	.....
„ de Copala	.....	.....	.....	.....	.....	.....
„ de Cuautepec	.....	.....	.....	.....	.....	.....
„ de Florencio Villarreal	.....	.....	.....	.....	.....	.....
„ de San Luis	.....	.....	.....	.....	.....	.....
Sumas	.....	.....	.....	.....	.....	.....
Alarcón						
Municipalidad de Taxco	.....	.....	.....	.....	.....	.....
„ de Tetipac	.....	.....	.....	.....	.....	.....
Sumas	.....	.....	.....	.....	.....	.....
Abasolo						
Municipalidad de Ometepec	.....	.....	.....	.....	.....	.....
„ de Cuajinicuilapa	1	.....	1	.....	.....	.....
„ de Igualapa	.....	.....	.....	.....	.....	.....
„ de Tlacoachistlahuaca	.....	.....	.....	.....	.....	.....
„ de Xochistlahuaca	.....	.....	.....	.....	.....	.....
Sumas	1	.....	1	.....	.....	.....

(Sigue en las páginas 166 y 167.)

Digitized by Google

REPUBLICA A QUE PERTENECE EL LUGAR DEL NACIMIENTO

DE LOS MEXICANOS

Tlaxcala			Veracruz			Yucatán			Zacatecas			Se ignora		
H	M	Total	H	M	Total	H	M	Total	H	M	Total	H	M	Total
.....	.....	.....	.....	.....	.....	.....	...	.....	.....	.....	.....	.....	.....	.....
.....	.....	.....	.....	.....	.....	.....	...	.....	.....	.....	.....	.....	.....	.....
.....	.....	.....	.....	.....	.....	.....	...	.....	.....	.....	.....	.....	.....	.....
.....	.....	.....	.....	.....	.....	.....	...	.....	.....	.....	.....	.....	.....	.....
.....	.....	.....	.....	.....	.....	.....	...	.....	.....	.....	.....	.....	.....	.....
.....	.....	.....	.....	.....	.....	.....	...	.....	.....	.....	.....	.....	.....	.....
.....	.....	.....	.....	.....	.....	.....	...	.....	.....	.....	.....	.....	.....	.....
3	.....	3	9	4	13	.....	...	.....	3	1	4	.....	.....	.....
.....	.....	.....	.....	.....	.....	.....	...	.....	1	.....	1	.....	.....	.....
1	2	3	2	.....	2	.....	...	.....	7	3	10	.....	.....	.....
.....	.....	.....	.....	.....	.....	.....	...	.....	.....	.....	.....	.....	.....	.....
4	2	6	11	4	15	.....	...	.....	11	4	15	.....	.....	.....
.....	.....	.....	.....	.....	.....	.....	...	.....	.....	.....	.....	2	1	3
.....	.....	.....	.....	.....	.....	.....	...	.....	.....	.....	.....	31	19	50
.....	.....	.....	.....	.....	.....	.....	...	.....	.....	.....	.....	.....	.....	.....
.....	.....	.....	.....	.....	.....	.....	...	.....	.....	.....	.....	.....	.....	.....
.....	.....	.....	.....	.....	.....	.....	...	.....	.....	.....	.....	.....	.....	.....
.....	.....	.....	.....	.....	.....	.....	...	.....	.....	.....	.....	.....	.....	.....
.....	.....	.....	.....	.....	.....	.....	...	.....	.....	.....	.....	33	20	53
1	1	2	3	2	5	.....	...	.....	.....	.....	.....	9	9	18
.....	.....	.....	.....	.....	.....	.....	...	.....	.....	.....	.....	.....	.....	.....
1	1	2	3	2	5	.....	...	.....	.....	.....	.....	9	9	18
.....	.....	.....	.....	.....	.....	.....	...	.....	.....	.....	.....	2	8	10
.....	.....	.....	.....	.....	.....	.....	...	.....	.....	.....	.....	4	3	7
.....	.....	.....	.....	.....	.....	.....	...	.....	.....	.....	.....	.....	.....	.....
.....	.....	.....	.....	.....	.....	.....	...	.....	.....	.....	.....	4	3	7
.....	.....	.....	.....	.....	.....	.....	...	.....	.....	.....	.....	4	4	8
.....	.....	.....	.....	.....	.....	.....	...	.....	.....	.....	.....	14	18	32

Digitized by Google

DISTRITOS	NACION O PAIS DE SU					
	Alemania y colonias (Hombres)	Arabia (Hombres)	Austria-Hungría (Hombres)	Colombia (Hombres)	Costa Rica (Hombres)	Cuba (Hombres)
De las páginas 36 y 37.	.....	.....	.....	.....	.....	.....
Morelos						
Municipalidad de Metlatonoc	.....	.....	.....	.....	.....	.....
„ de San Vicente Zoyatlán	.....	.....	.....	.....	.....	.....
„ de Tlacoapa	.....	.....	.....	.....	.....	.....
„ de Tenango Tepeji	.....	.....	.....	.....	.....	.....
„ de Xalpatláhuac	.....	.....	.....	.....	.....	.....
„ de Zapotitlán	.....	.....	.....	.....	.....	.....
Sumas	.....	.....	.....	.....	.....	.....
Hidalgo						
Municipalidad de Iguala	1	.....	.....	.....	.....	2
„ de Cocula	.....	.....	.....	.....	.....	.....
„ de Huitzuco	.....	.....	.....	.....	.....	.....
„ de Tepecoacuilco	.....	.....	.....	.....	.....	.....
Sumas	1	.....	.....	.....	.....	2
Allende						
Municipalidad de Ayutla	.....	.....	.....	.....	.....	.....
„ de Azoyú	.....	.....	.....	.....	.....	.....
„ de Copala	.....	.....	.....	.....	.....	.....
„ de Cuautepec	.....	.....	.....	.....	.....	.....
„ de Florencio Villarreal	.....	.....	.....	.....	.....	.....
„ de San Luis	.....	.....	.....	.....	.....	.....
Sumas	.....	.....	.....	.....	.....	.....
Alarcón						
Municipalidad de Taxco	1	.....	.....	.....	.....	.....
„ de Teticpac	.....	.....	.....	.....	.....	.....
Sumas	1	.....	.....	.....	.....	.....
Abasolo						
Municipalidad de Ometepec	.....	.....	.....	.....	.....	.....
„ de Cuajinicuilapa	.....	.....	.....	.....	.....	.....
„ de Igualapa	.....	.....	.....	.....	.....	.....
„ de Tlacoachistlahuaca	.....	.....	.....	.....	.....	.....
„ de Xochistlahuaca	.....	.....	.....	.....	.....	.....
Sumas	.....	.....	.....	.....	.....	.....

(Sigue en las páginas 168 y 169.)

Digitized by Google

RESIDENCIA DE DONDE HAN SALIDO LOS EXTRANJEROS

Chile			China (Hombres)	Ecuador (Hombres)	España y colonias			Estados Unidos			Francia y colonias (Hombres)
H	M	Total			H	M	Total	H	M	Total	
.....	.....	.....	.....	.....	20	1	21	.....	.....	.....	.....
.....	.....	.....	.....	.....	.....	.....	.....	.....	.....	.....	.....
.....	.....	.....	.....	.....	.....	.....	.....	.....	.....	.....	.....
.....	.....	.....	.....	.....	.....	.....	.....	.....	.....	.....	.....
.....	.....	.....	.....	.....	.....	.....	.....	.....	.....	.....	.....
.....	.....	.....	.....	.....	.....	.....	.....	.....	.....	.....	.....
.....	.....	.....	.....	.....	20	1	21	.....	.....	.....	.....
2	4	6	.....	.....	4	2	6	3	2	5	.....
.....	.....	.....	.....	.....	.....	.....	.....	.....	.....	.....	.....
.....	.....	.....	.....	.....	.....	.....	.....	.....	.....	.....	.....
.....	.....	.....	.....	.....	.....	.....	.....	.....	.....	.....	.....
2	4	6	.....	.....	4	2	6	3	2	5	.....
.....	.....	.....	.....	.....	.....	.....	.....	.....	.....	.....	.....
.....	.....	.....	.....	.....	.....	.....	.....	.....	.....	.....	.....
.....	.....	.....	.....	.....	.....	.....	.....	.....	.....	.....	.....
.....	.....	.....	.....	.....	.....	.....	.....	.....	.....	.....	.....
.....	.....	.....	.....	.....	.....	.....	.....	.....	.....	.....	.....
.....	.....	.....	.....	.....	.....	.....	.....	.....	.....	.....	.....
.....	.....	.....	.....	.....	1	.....	1	.....	.....	.....	3
.....	.....	.....	.....	.....	1	.....	1	.....	.....	.....	.....
.....	.....	.....	.....	.....	2	.....	2	.....	.....	.....	3
.....	.....	.....	.....	1	3	.....	3	.....	.....	.....	.....
.....	.....	.....	.....	.....	.....	.....	.....	1	.....	1	1
.....	.....	.....	.....	.....	.....	.....	.....	.....	.....	.....	.....
.....	.....	.....	.....	.....	.....	.....	.....	.....	.....	.....	.....
.....	.....	.....	.....	.....	.....	.....	.....	.....	.....	.....	.....
.....	.....	.....	.....	1	3	.....	3	1	.....	1	1

Digitized by Google

DISTRITOS	NACION O PAIS DE SU					
	Guatemala			Honduras		
	H	M	Total	H	M	Total
De las páginas 38 y 39.	.....	.....	.....	.....	.....	.....
Morelos						
Municipalidad de Metlatonoc	.....	.....	.....	.....	.....	.....
„ de San Vicente Zoyatlán	.....	.....	.....	.....	.....	.....
„ de Tlacoapa	.....	.....	.....	.....	.....	.....
„ de Tenango Tepeji	.....	.....	.....	.....	.....	.....
„ de Xalpatláhuac	.....	.....	.....	.....	.....	.....
„ de Zapotitlán	.....	.....	.....	.....	.....	.....
Sumas	.....	.....	.....	.....	.....	.....
Hidalgo						
Municipalidad de Iguala	.....	.....	.....	.....	.....	.....
„ de Cocula	.....	.....	.....	.....	.....	.....
„ de Huitzuco	.....	.....	.....	.....	.....	.....
„ de Tepecoacuilco	.....	.....	.....	.....	.....	.....
Sumas	.....	.....	.....	.....	.....	.....
Allende						
Municipalidad de Ayutla	2	2	4	.....	.....	.....
„ de Azoyú	.....	.....	.....	.....	.....	.....
„ de Copala	.....	.....	.....	.....	.....	.....
„ de Cuautepec	.....	.....	.....	.....	.....	.....
„ de Florencio Villarreal	.....	.....	.....	.....	.....	.....
„ de San Luis	.....	.....	.....	.....	.....	.....
Sumas	2	2	4	.....	.....	.....
Alarcón						
Municipalidad de Taxco	.....	.....	.....	.....	.....	.....
„ de Teticpac	.....	.....	.....	.....	.....	.....
Sumas	.....	.....	.....	.....	.....	.....
Abasolo						
Municipalidad de Ometepec	.....	.....	.....	.....	.....	.....
„ de Cuajinicuilapa	.....	.....	.....	.....	.....	.....
„ de Igualapa	.....	.....	.....	.....	.....	.....
„ de Tlacoachistlahuaca	.....	.....	.....	.....	.....	.....
„ de Xochistlahuaca	.....	.....	.....	.....	.....	.....
Sumas	.....	.....	.....	.....	.....	.....
(Sigue en las páginas 170 y 171.)						

Digitized by Google

RESIDENCIA DE DONDE HAN SALIDO LOS EXTRANJEROS

Inglaterra, Escocia é Irlanda y sus colonias			Italia y colonias (Hombres)	Perú			San Salvador (Mujeres)	Santo Domingo (Hombres)	Suiza (Hombres)	Turquía		
H	M	Total		H	M	Total				H	M	Total
.....	.....	.....	.....	.....	.....	.....	.....	.....	.....	.....	.....	.....
.....	.....	.....	.....	.....	.....	.....	.....	.....	.....	.....	.....	.....
.....	.....	.....	.....	.....	.....	.....	.....	.....	.....	.....	.....	.....
.....	.....	.....	.....	.....	.....	.....	.....	.....	.....	.....	.....	.....
.....	.....	.....	.....	.....	.....	.....	.....	.....	.....	.....	.....	.....
.....	.....	.....	.....	.....	.....	.....	.....	.....	.....	.....	.....	.....
.....	.....	.....	.....	.....	.....	.....	.....	.....	.....	.....	.....	.....
1	1	2	1	.....	.....	.....	.....	.....	.....	.....	.....	.....
1	.....	1	.....	.....	.....	.....	.....	.....	.....	.....	.....	.....
.....	.....	.....	.....	.....	.....	.....	.....	.....	.....	.....	.....	.....
.....	.....	.....	.....	.....	.....	.....	.....	.....	.....	.....	.....	.....
2	1	3	1	.....	.....	.....	.....	.....	.....	.....	.....	.....
.....	.....	.....	.....	.....	.....	.....	.....	.....	.....	.....	.....	.....
.....	.....	.....	.....	.....	.....	.....	.....	.....	.....	.....	.....	.....
.....	.....	.....	.....	.....	.....	.....	.....	.....	.....	.....	.....	.....
.....	.....	.....	.....	.....	.....	.....	.....	.....	.....	.....	.....	.....
.....	.....	.....	.....	.....	.....	.....	.....	.....	.....	.....	.....	.....
.....	.....	.....	.....	.....	.....	.....	.....	.....	.....	.....	.....	.....
1	.....	1	.....	.....	.....	.....	.....	1	.....	.....	.....	.....
.....	.....	.....	.....	.....	.....	.....	.....	.....	.....	.....	.....	.....
1	.....	1	.....	.....	.....	.....	.....	1	.....	.....	.....	.....
.....	.....	.....	.....	.....	.....	.....	.....	.....	.....	.....	.....	.....
.....	.....	.....	.....	.....	.....	.....	.....	.....	.....	.....	.....	.....
.....	.....	.....	.....	.....	.....	.....	.....	.....	.....	.....	.....	.....
.....	.....	.....	.....	.....	.....	.....	.....	.....	.....	.....	.....	.....
.....	.....	.....	.....	.....	.....	.....	.....	.....	.....	.....	.....	.....
.....	.....	.....	.....	.....	.....	.....	.....	.....	.....	.....	.....	.....

Digitized by Google

DISTRITOS	NACIDOS EN LA REPUBLICA Y EXTRANJ					
	Nacidos en la República			Extranjeros residentes		
	H	M	Total	H	M	Total
De las páginas 40 y 41.	12,102	12,113	24,215	20	1	21
Morelos						
Municipalidad de Metlatonoc	2,649	2,500	5,149	.....	.....	.....
„ de San Vicente Zoyatlán	793	794	1,587	.....	.....	.....
„ de Tlacoapa	716	765	1,481	.....	.....	.....
„ de Tenango Tepeji	1,428	1,395	2,823	.....	.....	.....
„ de Xalpatláhuac	1,952	1,858	3,810	.....	.....	.....
„ de Zapotitlán	2,066	2,388	4,454	.....	.....	.....
Sumas	21,706	21,813	43,519	20	1	21
Hidalgo						
Municipalidad de Iguala	4,715	5,147	9,862	14	9	23
„ de Cocula	2,234	2,112	4,346	1	.....	1
„ de Huitzuco	3,803	3,697	7,500	.....	.....	.....
„ de Tepecoacuilco	4,889	5,109	9,998	.....	.....	.....
Sumas	15,641	16,065	31,706	15	9	24
Allende						
Municipalidad de Ayutla	3,690	3,926	7,616	2	2	4
„ de Azoyú	3,916	4,249	8,165	.....	.....	.....
„ de Copala	1,042	1,069	2,111	.....	.....	.....
„ de Cuautepec	1,515	1,514	3,029	.....	.....	.....
„ de Florencio Villarreal	1,430	1,645	3,075	.....	.....	.....
„ de San Luis	2,124	2,158	4,282	.....	.....	.....
Sumas	13,717	14,561	28,278	2	2	4
Alarcón						
Municipalidad de Taxco	10,505	10,914	21,419	7	.....	7
„ de Teticpac	6,322	6,415	12,737	1	.....	1
Sumas	16,827	17,329	34,156	8	.....	8
Abasolo						
Municipalidad de Ometepec	5,244	5,323	10,567	4	.....	4
„ de Cuajinicuilapa	2,208	2,378	4,586	2	.....	2
„ de Igualapa	1,561	1,561	3,122	.....	.....	.....
„ de Tlaccachistlahuaca	2,191	2,063	4,254	.....	.....	.....
„ de Xochistlahuaca	1,502	1,434	2,936	.....	.....	.....
Sumas	12,706	12,759	25,465	6	.....	6

(Sigue en las páginas 172 y 173.)

Digitized by Google

ROS RESIDENTES			NACIONALIDAD PARA LOS QUE CONSERVEN SU NACIONALIDAD								
TOTAL GENERAL			Alemana (Hombres)	Árabe (Hombres)	Austro-Húngara (Hombres)	Colombiana (Hombres)	Costarricense (Hombres)	Cubana (Hombres)	Chilena		
Hombres	Mujeres	Total							H	M	Total
12,122	12,114	24,236	.....	.....	.....	.....	.....	.....	.....	.....	.....
2,649	2,500	5,149	.....	.....	.....	.....	.....	.....	.....	.....	.....
793	794	1,587	.....	.....	.....	.....	.....	.....	.....	.....	.....
716	765	1,481	.....	.....	.....	.....	.....	.....	.....	.....	.....
1,428	1,395	2,823	.....	.....	.....	.....	.....	.....	.....	.....	.....
1,952	1,858	3,810	.....	.....	.....	.....	.....	.....	.....	.....	.....
2,066	2,388	4,454	.....	.....	.....	.....	.....	.....	.....	.....	.....
21,726	21,814	43,540	.....	.....	.....	.....	.....	.....	.....	.....	.....
4,729	5,156	9,885	1	.....	.....	.....	.....	2	2	4	6
2,235	2,112	4,347	.....	.....	.....	.....	.....	.....	.....	.....	.....
3,803	1,697	7,500	.....	.....	.....	.....	.....	.....	.....	.....	.....
4,889	5,109	9,998	.....	.....	.....	.....	.....	.....	.....	.....	.....
15,656	16,074	31,730	1	.....	.....	.....	.....	2	2	4	6
3,692	3,928	7,620	.....	.....	.....	.....	.....	.....	.....	.....	.....
3,916	4,249	8,165	.....	.....	.....	.....	.....	.....	.....	.....	.....
1,042	1,069	2,111	.....	.....	.....	.....	.....	.....	.....	.....	.....
1,515	1,514	3,029	.....	.....	.....	.....	.....	.....	.....	.....	.....
1,430	1,645	3,075	.....	.....	.....	.....	.....	.....	.....	.....	.....
2,124	2,158	4,282	.....	.....	.....	.....	.....	.....	.....	.....	.....
13,719	14,563	28,282	.....	.....	.....	.....	.....	.....	.....	.....	.....
10,512	10,914	21,426	1	.....	.....	.....	.....	.....	.....	.....	.....
6,323	6,415	12,738	.....	.....	.....	.....	.....	.....	.....	.....	.....
16,835	17,329	34,164	1	.....	.....	.....	.....	.....	.....	.....	.....
5,248	5,323	10,571	.....	.....	.....	.....	.....	.....	.....	.....	.....
2,210	2,378	4,588	.....	.....	.....	.....	.....	.....	.....	.....	.....
1,561	1,561	3,122	.....	.....	.....	.....	.....	.....	.....	.....	.....
2,191	2,063	4,254	.....	.....	.....	.....	.....	.....	.....	.....	.....
1,502	1,434	2,936	.....	.....	.....	.....	.....	.....	.....	.....	.....
12,712	12,759	25,471	.....	.....	.....	.....	.....	.....	.....	.....	.....

Digitized by Google

DISTRITOS	NACIONALIDAD					
	China (Hombres)	Dominicana (Hombres)	Ecuatoriana (Hombres)	Española		
				H	M	Total
De las páginas 42 y 43.	.....	.....	.....	20	1	21
Morelos						
Municipalidad de Metlatonoc	.....	.....	.....	.....	.....	.....
„ de San Vicente Zoyatlán	.....	.....	.....	.....	.....	.....
„ de Tlacoapa	.....	.....	.....	.....	.....	.....
„ de Tenango Tepeji	.....	.....	.....	.....	.....	.....
„ de Xalpatláhuac	.....	.....	.....	.....	.....	.....
„ de Zapotitlán	.....	.....	.....	.....	.....	.....
Sumas	.....	.....	.....	20	1	21
Hidalgo						
Municipalidad de Iguala	.....	.....	.....	4	2	6
„ de Cocula	.....	.....	.....	.....	.....	.....
„ de Huitzuco	.....	.....	.....	.....	.....	.....
„ de Tepecoacuilco	.....	.....	.....	.....	.....	.....
Sumas	.....	.....	.....	4	2	6
Allende						
Municipalidad de Ayutla	.....	.....	.....	.....	.....	.....
„ de Azoyú	.....	.....	.....	.....	.....	.....
„ de Copala	.....	.....	.....	.....	.....	.....
„ de Cuautepec	.....	.....	.....	.....	.....	.....
„ de Florencio Villarreal	.....	.....	.....	.....	.....	.....
„ de San Luis	.....	.....	.....	.....	.....	.....
Sumas	.....	.....	.....	.....	.....	.....
Alarcón						
Municipalidad de Taxco	.....	1	.....	1	.....	1
„ de Teticpac	.....	.....	.....	1	.....	1
Sumas	.....	1	.....	2	.....	2
Abasolo						
Municipalidad de Ometepec	.....	.....	1	3	.....	3
„ de Cuajinicuilapa	.....	.....	.....	.....	.....	.....
„ de Igualapa	.....	.....	.....	.....	.....	.....
„ de Tlacoachistlahuaca	.....	.....	.....	.....	.....	.....
„ de Xochistlahuaca	.....	.....	.....	.....	.....	.....
Sumas	.....	.....	1	3	.....	3

(Sigue en las páginas 174 y 175.)

Digitized by Google

PARA LOS QUE CONSERVEN SU NACIONALIDAD

Asturias (Hombres)	Guatemalteca			Hondureña (Hombres)	Inglesa			Italiana (Hombres)	Mexicana		
	H	M	Total		H	M	Total		H	M	Total
.....	.....	.....	.....	.....	.....	.....	.....	.....	12,102	12,113	24,215
.....	.....	.....	.....	.....	.....	.....	.....	.....	2,649	2,500	5,149
.....	.....	.....	.....	.....	.....	.....	.....	.....	793	794	1,587
.....	.....	.....	.....	.....	.....	.....	.....	.....	716	765	1,481
.....	.....	.....	.....	.....	.....	.....	.....	.....	1,428	1,395	2,823
.....	.....	.....	.....	.....	.....	.....	.....	.....	1,952	1,858	3,810
.....	.....	.....	.....	.....	.....	.....	.....	.....	2,066	2,388	4,454
.....	.....	.....	.....	.....	.....	.....	.....	.....	21,706	21,813	43,519
.....	.....	.....	.....	.....	1	1	2	1	4,715	5,147	9,862
.....	.....	.....	.....	.....	1	.....	1	.....	2,234	2,112	4,346
.....	.....	.....	.....	.....	.....	.....	.....	.....	3,803	3,697	7,500
.....	.....	.....	.....	.....	.....	.....	.....	.....	4,889	5,109	9,998
.....	.....	.....	.....	.....	2	1	3	1	15,641	16,065	31,706
.....	2	2	4	.....	.....	.....	.....	.....	3,690	3,926	7,616
.....	.....	.....	.....	.....	.....	.....	.....	.....	3,916	4,249	8,165
.....	.....	.....	.....	.....	.....	.....	.....	.....	1,042	1,069	2,111
.....	.....	.....	.....	.....	.....	.....	.....	.....	1,515	1,514	3,029
.....	.....	.....	.....	.....	.....	.....	.....	.....	1,430	1,645	3,075
.....	.....	.....	.....	.....	.....	.....	.....	.....	2,124	2,158	4,282
.....	2	2	4	.....	.....	.....	.....	.....	13,717	14,561	28,278
3	.....	.....	.....	.....	1	.....	1	.....	10,505	10,914	21,419
.....	.....	.....	.....	.....	.....	.....	.....	.....	6,322	6,415	12,737
3	.....	.....	.....	.....	1	.....	1	.....	16,827	17,329	34,156
.....	.....	.....	.....	.....	.....	.....	.....	.....	5,244	5,323	10,567
1	.....	.....	.....	.....	.....	.....	.....	.....	2,208	2,378	4,586
.....	.....	.....	.....	.....	.....	.....	.....	.....	1,561	1,561	3,122
.....	.....	.....	.....	.....	.....	.....	.....	.....	2,191	2,063	4,254
.....	.....	.....	.....	.....	.....	.....	.....	.....	1,502	1,434	2,936
1	.....	.....	.....	.....	.....	.....	.....	.....	12,706	12,759	25,465

Digitized by Google

DISTRITOS	Nacionalidad para los que conserven su ca						
	Norteamericana			Peruana			Salvadoreña (Mujeres)
	H	M	Total	H	M	Total	
De las páginas 44 y 45.	.....	.....	.....	.....	.....	.....	.....
Morelos							
Municipalidad de Metlatonoc	.....	.....	.....	.....	.....	.....	.....
„ de San Vicente Zoyatlán	.....	.....	.....	.....	.....	.....	.....
„ de Tlacoapa	.....	.....	.....	.....	.....	.....	.....
„ de Tenango Tepeji	.....	.....	.....	.....	.....	.....	.....
„ de Xalpatláhuac	.....	.....	.....	.....	.....	.....	.....
„ de Zapotitlán	.....	.....	.....	.....	.....	.....	.....
Sumas	.....	.....	.....	.....	.....	.....	.....
Hidalgo							
Municipalidad de Iguala	3	2	5	.....	.....	.....	.....
„ de Cocula	.....	.....	.....	.....	.....	.....	.....
„ de Huitzuco	.....	.....	.....	.....	.....	.....	.....
„ de Tepecoacuilco	.....	.....	.....	.....	.....	.....	.....
Sumas	3	2	5	.....	.....	.....	.....
Allende							
Municipalidad de Ayutla	.....	.....	.....	.....	.....	.....	.....
„ de Azoyú	.....	.....	.....	.....	.....	.....	.....
„ de Copala	.....	.....	.....	.....	.....	.....	.....
„ de Cuautepec	.....	.....	.....	.....	.....	.....	.....
„ de Florencio Villarreal	.....	.....	.....	.....	.....	.....	.....
„ de San Luis	.....	.....	.....	.....	.....	.....	.....
Sumas	.....	.....	.....	.....	.....	.....	.....
Alarcón							
Municipalidad de Taxco	.....	.....	.....	.....	.....	.....	.....
„ de Teticpac	.....	.....	.....	.....	.....	.....	.....
Sumas	.....	.....	.....	.....	.....	.....	.....
Abasolo							
Municipalidad de Ometepec	.....	.....	.....	.....	.....	.....	.....
„ de Cuajinicuilapa	1	.....	1	.....	.....	.....	.....
„ de Igualapa	.....	.....	.....	.....	.....	.....	.....
„ de Tlacoachistlahuaca	.....	.....	.....	.....	.....	.....	.....
„ de Xochistlahuaca	.....	.....	.....	.....	.....	.....	.....
Sumas	1	.....	1	.....	.....	.....	.....

(Sigue en las páginas 176 y 177.)

Digitized by Google

nalidad				NACIONALIDAD						ESTADO CIVIL		
	Turca			Conservan su nacionalidad			TOTAL GENERAL			Menores de edad		
	H	M	Total	H	M	Total	Hombres	Mujeres	Total	H	M	Total
...	...	...	...	12,122	12,114	24,236	12,122	12,114	24,236	4,895	4,102	8,997
...	...	...	...	2,649	2,500	5,149	2,649	2,500	5,149	1,009	782	1,791
...	...	...	...	793	794	1,587	793	794	1,587	328	294	622
...	...	...	...	716	765	1,481	716	765	1,481	264	245	509
...	...	...	...	1,428	1,395	2,823	1,428	1,395	2,823	567	506	1,073
...	...	...	...	1,952	1,858	3,810	1,952	1,858	3,810	792	614	1,406
...	...	...	...	2,066	2 388	4,454	2,066	2,388	4,454	706	750	1,456
...	...	...	...	21,726	21,814	43,540	21,726	21,814	43,540	8,561	7,293	15,854
...	...	...	...	4,729	5,156	9,885	4,729	5,156	9,885	1,999	1,489	3,488
...	...	...	...	2,235	2,112	4,347	2,235	2,112	4,347	918	699	1,617
...	...	...	...	3,803	3,697	7,500	3,803	3,697	7,500	1,487	1,174	2,661
...	...	...	...	4,889	5,109	9,998	4,889	5,109	9,998	2,148	1,745	3,893
...	...	...	...	15,656	16,074	31,730	15,656	16,074	31,730	6,552	5,107	11,659
...	...	...	...	3,692	3,928	7,620	3,692	3,928	7,620	1,666	1,518	3,184
...	...	...	...	3,916	4,249	8,165	3,916	4,249	8,165	1,780	1,531	3,311
...	...	...	...	1,042	1,069	2,111	1,042	1,069	2,111	511	400	911
...	...	...	...	1,515	1,514	3,029	1,515	1,514	3,029	726	539	1,265
...	...	...	...	1,430	1,645	3,075	1,430	1,645	3,075	686	562	1,248
...	...	...	...	2,124	2,158	4,282	2 124	2,158	4,282	966	807	1,773
...	...	...	...	13,719	14,563	28,282	13,719	14,563	28,282	6,335	5,357	11,692
...	...	...	...	10,512	10,914	21,426	10,512	10,914	21,426	4,396	3,714	8,110
...	...	...	...	6,323	6,415	12,738	6,323	6,415	12,738	2,858	2,299	5,157
...	...	...	...	16,835	17,329	34,164	16,835	17,329	34,164	7,254	6,013	13,267
...	...	...	...	5 248	5,323	10,571	5.248	5,523	10,571	2,238	1,865	4,103
...	...	...	...	2,210	2,378	4,588	2,210	2,378	4,588	961	771	1,732
...	...	...	...	1,561	1,561	3,122	1,561	1,561	3,122	663	600	1,263
...	...	...	...	2,191	2,063	4,254	2,191	2,063	4,254	930	732	1,662
...	...	...	...	1,502	1,434	2,936	1,502	1,434	2,936	646	536	1,182
...	...	...	...	12,712	12,759	25,471	12,712	12,759	25,471	5,438	4,504	9,942

Digitized by Google

DISTRITOS	Nacionalidad para los que conserven su ra						
	Norteamericana			Peruana			Salvadoreña (Mujeres)
	H	M	Total	H	M	Total	
De las páginas 44 y 45.	.....	.....	.....	.....	.....	.....	.....
Morelos							
Municipalidad de Metlatonoc	.....	.....	.....	.....	.....	.....	.....
„ de San Vicente Zoyatlán	.....	.....	.....	.....	.....	.....	.....
„ de Tlacoapa	.....	.....	.....	.....	.....	.....	.....
„ de Tenango Tepeji	.....	.....	.....	.....	.....	.....	.....
„ de Xalpatláhuac	.....	.....	.....	.....	.....	.....	.....
„ de Zapotitlán	.....	.....	.....	.....	.....	.....	.....
Sumas	.....	.....	.....	.....	.....	.....	.....
Hidalgo							
Municipalidad de Iguala	3	2	5	.....	.....	.....	.....
„ de Cocula	.....	.....	.....	.....	.....	.....	.....
„ de Huitzuco	.....	.....	.....	.....	.....	.....	.....
„ de Tepecoacuilco	.....	.....	.....	.....	.....	.....	.....
Sumas	3	2	5	.....	.....	.....	.....
Allende							
Municipalidad de Ayutla	.....	.....	.....	.....	.....	.....	.....
„ de Azoyú	.....	.....	.....	.....	.....	.....	.....
„ de Copala	.....	.....	.....	.....	.....	.....	.....
„ de Cuautepec	.....	.....	.....	.....	.....	.....	.....
„ de Florencio Villarreal	.....	.....	.....	.....	.....	.....	.....
„ de San Luis	.....	.....	.....	.....	.....	.....	.....
Sumas	.....	.....	.....	.....	.....	.....	.....
Alarcón							
Municipalidad de Taxco	.....	.....	.....	.....	.....	.....	.....
„ de Teticpac	.....	.....	.....	.....	.....	.....	.....
Sumas	.....	.....	.....	.....	.....	.....	.....
Abasolo							
Municipalidad de Ometepec	.....	.....	.....	.....	.....	.....	.....
„ de Cuajinicuilapa	1	.....	1	.....	.....	.....	.....
„ de Igualapa	.....	.....	.....	.....	.....	.....	.....
„ de Tlacoachistlahuaca	.....	.....	.....	.....	.....	.....	.....
„ de Xochistlahuaca	.....	.....	.....	.....	.....	.....	.....
Sumas	1	.....	1	.....	.....	.....	.....

(Sigue en las páginas 176 y 177.)

Digitized by Google

nalidad				NACIONALIDAD						ESTADO CIVIL		
	Turca			Conservan su nacionalidad			TOTAL GENERAL			Menores de edad		
(Hombres)	H	M	Total	H	M	Total	Hombres	Mujeres	Total	H	M	Total
...	...	...	...	12,122	12,114	24,236	12,122	12,114	24,236	4,895	4,102	8,997
...	...	...	...	2,649	2,500	5,149	2,649	2,500	5,149	1,009	782	1,791
...	...	...	...	793	794	1,587	793	794	1,587	328	294	622
...	...	...	...	716	765	1,481	716	765	1,481	264	245	509
...	...	...	...	1,428	1,395	2,823	1,428	1,395	2,823	567	506	1,073
...	...	...	...	1,952	1,858	3,810	1,952	1,858	3,810	792	614	1,406
...	...	...	...	2,066	2 388	4,454	2,066	2,388	4,454	706	750	1.456
...	...	...	...	21,726	21,814	43.540	21,726	21,814	43,540	8,561	7,293	15,854
...	...	...	...	4,729	5,156	9,885	4,729	5,156	9,885	1,999	1,489	3,488
...	...	...	...	2,235	2,112	4,347	2,235	2,112	4.347	918	699	1,617
...	...	...	...	3,803	3,697	7,500	3,803	3,697	7,500	1,487	1,174	2,661
...	...	...	...	4,889	5,109	9,998	4,889	5,109	9,998	2,148	1,745	3,833
...	...	...	...	15,656	16.074	31,730	15,656	16,074	31,730	6,552	5,107	11,659
...	...	...	...	3,692	3,928	7,620	3,692	3,928	7,620	1,666	1,518	3,184
...	...	...	...	3,916	4,249	8,165	3,916	4,249	8,165	1,780	1,531	3,311
...	...	...	...	1,042	1,069	2,111	1,042	1,069	2,111	511	400	911
...	...	...	...	1,515	1,514	3,029	1,515	1,514	3,029	726	539	1,265
...	...	...	...	1,430	1,645	3,075	1,430	1,645	3,075	686	562	1,248
...	...	...	...	2,124	2,158	4,282	2 124	2,158	4,282	966	807	1,773
...	...	...	...	13,719	14,563	28,282	13,719	14,563	28,282	6,335	5,357	11,692
...	...	...	...	10,512	10,914	21,426	10,512	10,914	21,426	4,396	3,714	8,110
...	...	...	...	6,323	6,415	12,738	6,323	6,415	12,738	2,858	2,299	5,157
...	...	...	...	16,835	17.329	34,164	16,835	17,329	34,164	7,254	6,013	13,267
...	...	...	...	5 248	5,323	10,571	5.248	5,323	10,571	2,238	1,865	4,103
...	...	...	...	2,210	2,378	4,588	2,210	2,378	4,588	961	771	1,732
...	...	...	...	1,561	1.561	3,122	1,561	1.561	3,122	663	600	1,263
...	...	...	...	2,191	2,063	4,254	2,191	2,063	4,254	930	732	1,662
...	...	...	...	1,502	1,434	2,936	1,502	1,434	2,936	646	536	1,182
...	...	...	...	12,712	12,759	25,471	12,712	12,759	25,471	5,438	4,504	9,942

Digitized by Google

DISTRITOS	Solteros			Casados		
	H	M	Total	H	M	Total
De las páginas 46 y 47.	1,403	1,595	2,998	5,306	5,285	10,591
Morelos						
Municipalidad de Metlatonoc	178	178	356	1,338	1,367	2,705
„ de San Vicente Zoyatlán	39	48	87	397	398	795
„ de Tlacoapa	91	80	171	337	338	675
„ de Tenango Tepeji	150	112	262	659	651	1,310
„ de Xalpatláhuac	191	189	380	881	900	1,781
„ de Zapotitlán	261	381	642	1,021	1,023	2,044
Sumas	2,313	2,583	4,896	9,939	9,962	19,901
Hidalgo						
Municipalidad de Iguala	1,142	1,725	2,867	1,368	1,365	2,733
„ de Cocula	604	592	1,196	590	582	1,172
„ de Huitzuco	1,126	1,128	2,254	1,018	1,027	2,045
„ de Tepecoacuilco	1,003	1,253	2,256	1,499	1,518	3,017
Sumas	3,875	4,698	8,573	4,475	4,492	8,967
Allende						
Municipalidad de Ayutla	676	887	1,563	1,226	1,175	2,401
„ de Azoyú	806	1,100	1,906	1,172	1,192	2,364
„ de Copala	293	375	668	206	205	411
„ de Cuautepec	271	358	629	435	441	876
„ de Florencio Villarreal	387	601	988	309	322	631
„ de San Luis	334	401	735	695	711	1,406
Sumas	2,767	3,722	6,489	4,043	4,046	8,089
Alarcón						
Municipalidad de Taxco	2,324	2,774	5,098	3,391	3,350	6,741
„ de Teticpac	1,283	1,596	2,879	1,940	1,949	3,889
Sumas	3,607	4,370	7,977	5,331	5,299	10,630
Abasolo						
Municipalidad de Ometepec	1,572	1,708	3,280	1,182	1,145	2,327
„ de Cuajinicuilapa	482	641	1,123	659	654	1,313
„ de Igualapa	420	440	860	366	364	730
„ de Tlacoachistlahuaca	274	231	505	816	820	1,636
„ de Xochistlahuaca	242	235	477	520	533	1,053
Sumas	2,990	3,255	6,245	3,543	3,516	7,059

(Sigue en las páginas 178 y 179.)

Digitized by Google

ESTADO CIVIL									POBLACION según la ocupación principal — PROFESIONES			
Viudos			Se ignora			TOTAL GENERAL			Abogados	Agentes de negocios	Arquitectos	Dentistas
H	M	Total	H	M	Total	Hombres	Mujeres	Total				
514	1,132	1,646	4	.....	4	12,122	12,114	24,236	4	3	.....	.....
124	173	297	.....	.....	....	2,649	2,500	5,149	.....	.....	.....	.....
29	54	83	.....	.....	.....	793	794	1,587	.....	.....	.....	... .
24	102	126	.....	.....	.....	716	765	1.481	.....	.....	.....	.....
52	126	178	.....	.....	.....	1,428	1,395	2,823	.....	.....	.....	.....
88	155	243	.....	.....	.....	1,952	1,858	3,810	.....	.....	.....	.....
78	234	312	.....	.....	.....	2,066	2,388	4,454	.....	.....	.....	.....
909	1,976	2,885	4	.....	4	21,726	21,814	43,540	4	3	.....	.....
220	577	797	.....	.....	.....	4,729	5,156	9,885	6	.....	.....	.....
121	233	354	2	6	8	2,235	2,112	4,347	.....	.....	.....	.....
158	356	514	14	12	26	3 803	3,697	7,500	.....	.....	.....	.....
236	587	823	3	6	9	4,889	5.109	9,998	.....	.....	.....	... .
735	1,753	2,488	19	24	43	15.656	16.074	31,730	6	.....	.....	.....
124	346	470	.....	2	2	3,692	3,928	7,620	1	.....	1	.....
153	421	574	5	5	10	3,916	4,249	8,165	.....	.....	.....	.....
29	86	115	3	3	6	1,042	1,069	2,111	.....	.....	.....	.....
79	173	252	4	3	7	1,515	1.514	3,029	.....	.....	.....	.....
48	160	208	.....	.....	.....	1,430	1.645	3,075	.....	.....	.....	.....
129	239	368	.....	.....	.....	2,124	2,158	4,282	.....	.....	.....	....
562	1,425	1,987	12	13	25	13,719	14,563	28,282	1	.....	1	.....
370	1,031	1,401	31	45	76	10.512	10,914	21,426	2	2	.....	1
237	558	795	5	13	18	6.323	6,415	12,738	.....	.....	.....	.....
607	1,589	2,196	36	58	94	16,835	17,329	34,164	2	2	.....	1
235	571	806	21	34	55	5,248	5,323	10,571	2	1	.....	.....
108	309	417	.....	3	3	2,210	2.378	4,588	.....	.....	.....	.....
110	157	267	2	.....	2	1,561	1,561	3,122	.....	.....	.....	.....
163	270	433	8	10	18	2,191	2,063	4,254	.....	.....	.....	.....
94	130	224	.....	.....	.....	1,502	1,434	2,936	.....	.....	.....	.....
710	1,437	2 147	31	47	78	12,712	12,759	25,471	2	1	.....	.....

Digitized by Google

DISTRITOS	POBLA						
	PROFESIONES						
	Farmacéuticos	Ingenieros en general	Maestros de obras	Médicos	Médicos alópatas		
					H	M	Total
De las páginas 48 y 49.	.....	.....	.....	.....	1	.....	1
Morelos							
Municipalidad de Metlatonoc	.....	.....	.....	.....	.....	.....	.....
„ de San Vicente Zoyatlán	.....	.....	.....	.....	.....	.....	.....
„ de Tlacoapa	.....	.....	.....	.....	.....	.....	.....
„ de Tenango Tepeji	.....	.....	.....	.....	.....	.....	.....
„ de Xalpatláhuac	.....	.....	.....	.....	.....	.....	.....
„ de Zapotitlán	.....	.....	.....	.....	.....	.....	.....
Sumas	.....	.....	.....	.....	1	.....	1
Hidalgo							
Municipalidad de Iguala	5	2	.....	3	5	.....	5
„ de Cocula	.....	1	.....	.....	2	.....	2
„ de Huitzuco	2	.....	.....	9	3	.....	3
„ de Tepecoacuilco	.....	.....	.....	.....	.....	.....	.....
Sumas	7	3	.....	12	10	.....	10
Allende							
Municipalidad de Ayutla	.....	.....	1	.....	.....	.....	.....
„ de Azoyú	.....	.....	.....	1	.....	.....	.....
„ de Copala	.....	.....	.....	.....	.....	.....	.....
„ de Cuautepec	.....	.....	.....	.....	.....	.....	.....
„ de Florencio Villarreal	.....	.....	.....	.....	.....	.....	.....
„ de San Luis	.....	.....	.....	.....	.....	.....	.....
Sumas	.....	.....	1	1	.....	.....	.....
Alarcón							
Municipalidad de Taxco	.....	5	.....	17	3	.....	3
„ de Teticpac	.....	1	.....	.....	.....	.....	.....
Sumas	.....	6	.....	17	3	.....	3
Abasolo							
Municipalidad de Ometepec	.....	.....	.....	.....	2	1	3
„ de Cuajinicuilapa	.....	.....	.....	.....	.....	.....	.....
„ de Igualapa	.....	.....	.....	.....	.....	.....	.....
„ de Tlacoachistlahuaca	.....	.....	.....	.....	.....	.....	.....
„ de Xochistlahuaca	.....	.....	.....	.....	.....	.....	.....
Sumas	.....	.....	.....	.....	2	1	3

(Sigue en las páginas 180 y 181.)

Digitized by Google

CION SEGUN LA OCUPACION PRINCIPAL

			AGRICULTURA									
			Agricultores			Ganaderos			Jardineros y hortelanos			
Médicos homeópatas	Parteras	Veterinarios	H	M	Total	H	M	Total	H	M	Total	Administradores y dependientes de campo
1	.....	.....	1,003	.....	1,003	17	.....	17	.....	.....	.....	.....
.....	.....	.....	37	.....	37	1	.....	1	.....	.....	.....	.....
.....	.....	.....	.....	.....	.....	.....	.....	.....	.....	.....	.....	.....
.....	.....	.....	3	.....	3	3	.....	3	.....	.....	.....	.....
.....	.....	.....	.....	.....	.....	.....	.....	.....	.....	.....	.....	.....
.....	.....	.....	.....	.....	.....	.....	.....	.....	.....	.....	.....	.....
.....	.....	.....	.....	.....	.....	.....	.....	.....	.....	.....	.....	.....
1	.....	.....	1,043	.....	1,043	21	.....	21	.....	.....	.....	.....
.....	2	1	46	1	47	6	1	7	.....	.....	.....	.....
.....	1	.....	48	.....	48	18	.....	18	.....	.....	.....	2
.....	3	.....	131	1	132	32	6	38	.....	1	1	.....
.....	.....	2	133	.....	133	23	1	24	.....	.....	.....	.....
.....	6	3	358	2	360	79	8	87	.....	1	1	2
3	.....	.....	174	8	182	11	2	13	.....	.....	.....	.....
.....	1	.....	89	.....	89	59	3	62	.....	.....	.....	.....
.....	.....	.....	42	5	47	37	.....	37	.....	.....	.....	.....
.....	.....	.....	128	3	131	45	5	50	.....	.....	.....	.....
.....	.....	.....	243	1	244	38	1	39	.....	.....	.....	.....
.....	.....	.....	2	.....	2	33	.....	33	.....	.....	.....	.....
3	1	.....	678	17	695	223	11	234	.....	.....	.....	.....
.....	.....	.....	302	4	306	27	8	35	4	.....	4	.....
.....	.....	.....	90	.....	90	60	3	63	8	.....	8	.....
.....	.....	.....	392	4	396	87	11	98	12	.....	12	.....
.....	1	.....	248	2	250	22	.....	22	.....	.....	.....	.....
.....	.....	.....	277	.....	277	2	.....	2	.....	.....	.....	.....
.....	.....	.....	96	.....	96	8	.....	8	.....	.....	.....	.....
.....	.....	.....	46	.....	46	11	.....	11	.....	.....	.....	.....
.....	.....	.....	20	.....	20	3	.....	3	.....	.....	.....	.....
.....	1	.....	687	2	689	46	.....	46	.....	.....	.....	.....

Digitized by Google

POBLA

DISTRITOS	Agricultura	MINERIA				
	Peones del campo	Mineros ó barreteros y pepenadores	Obreros de las haciendas de beneficio y fundiciones en general	Corredores		
				H	M	Total
De las páginas 50 y 51.	5,706	.....	.....	.....	.....	.....
Morelos						
Municipalidad de Metlatonoc	1,584	.....	.....	.....	.....	.....
„ de San Vicente Zoyatlán	459	.....	.....	.....	.....	.....
„ de Tlacoapa	446	.....	.....	.....	.....	.....
„ de Tenango Tepeji	853	.....	.....	.....	.....	.....
„ de Xalpatláhuac.	1,152	.....	.....	.....	.....	.....
„ de Zapotitlán	1,349	.....	.....	.....	.....	.....
Sumas	11,549	.....	.....	.....	.....	.....
Hidalgo						
Municipalidad de Iguala	2,131	2	1	.....	.....	.....
„ de Cocula	1,165	.....	.....	.....	.....	.....
„ de Huitzuco	1,864	41	.....	.....	.....	.....
„ de Tepecoacuilco	2,376	.....	.....	.....	.....	.....
Sumas	7,536	43	1	.....	.....	.....
Allende						
Municipalidad de Ayutla	1,577	.....	.....	.....	.....	.....
„ de Azoyú	1,892	.....	.....	.....	.....	.....
„ de Copala	436	.....	.....	.....	.....	.....
„ de Cuautepec	585	.....	.....	.....	.....	.....
„ de Florencio Villarreal	446	.....	.....	.....	.....	.....
„ de San Luis	1,105	.....	.....	.....	.....	.....
Sumas	6,041	.....	.....	.....	.....	.....
Alarcón						
Municipalidad de Taxco	4,734	47	212	.....	.....	.....
„ de Teticpac	3,175	5	.....	.....	.....	.....
Sumas	7,909	52	212	.....	.....	.....
Abasolo						
Municipalidad de Ometepec	2,343	.....	.....	.....	.....	.....
„ de Cuajinicuilapa	910	.....	.....	.....	.....	.....
„ de Igualapa	768	.....	.....	.....	.....	.....
„ de Tlacoachistlahuaca	1,183	.....	.....	.....	.....	.....
„ de Xochistlahuaca	826	.....	.....	.....	.....	.....
Sumas	6,030	.....	.....	.....	.....	.....

(Sigue en las páginas 182 y 183.)

Digitized by Google

CION SEGUN LA OCUPACION PRINCIPAL

COMERCIO									ADMINISTRACION		
Comerciantes			Dependientes			Vendedores ambulantes			Empleados públicos		
H	M	Total	H	M	Total	H	M	Total	H	M	Total
93	2	95	7	.....	7	.....	.....	.....	35	.....	35
5	.....	5	.....	.....	.....	.....	.....	.....	1	.....	1
.....	.....	.....	.....	.....	.....	.....	.....	.....	3	.....	3
1	.....	1	.....	.....	.....	.....	.....	.....	.....	.....	.....
.....	.....	.....	.....	.....	.....	.....	.....	.....	1	.....	1
.....	.....	.....	.....	.....	.....	.....	.....	.....	4	.....	4
3	.....	3	.....	.....	.....	.....	.....	.....	.....	.....	.....
102	2	104	7	.....	7	.....	.....	.....	44	.....	44
115	26	141	31	.....	31	4	3	7	20	.....	20
21	5	26	6	.....	6	.....	.....	.....	3	.....	3
51	8	59	10	.....	10	3	.....	3	1	.....	1
20	15	35	3	.....	3	.....	.....	.....	6	.....	6
207	54	261	50	.....	50	7	3	10	30	.....	30
47	21	68	5	1	6	6	.....	6	21	.....	21
12	4	16	1	.....	1	5	.....	5	15	.....	15
3	.....	3	.....	.....	.....	1	.....	1	2	.....	2
5	5	10	.....	.....	.....	1	.....	1	10	.....	10
5	11	16	.....	.....	.....	.....	.....	.....	2	.....	2
1	.....	1	.....	.....	.....	.....	.....	.....	.....	.....	.....
73	41	114	6	1	7	13	.....	13	50	.....	50
70	9	79	11	.....	11	.....	.....	.....	23	.....	23
39	2	41	7	.....	7	.....	.....	.....	8	.....	8
109	11	120	18	.....	18	.....	.....	.....	31	.....	31
59	31	90	11	.....	11	.....	.....	.....	29	1	30
5	1	6	6	.....	6	1	2	3	3	.....	3
4	.....	4	.....	.....	.....	.....	.....	.....	3	.....	3
4	.....	4	.....	.....	.....	.....	.....	.....	5	.....	5
2	.....	2	.....	.....	.....	.....	.....	.....	1	.....	1
74	32	106	17	.....	17	1	2	3	41	1	42

Digitized by Google

DISTRITOS	POBLA					
	ADMINISTRACION				MARINA	
	Jefes y Oficiales del Ejército	Marinos de la Armada Nacional	Policía	Tropa	Jefes ó patrones de embarcaciones	Tripulantes de embarcaciones
De las páginas 52 y 53.	6	.....	.....	.....	.....	.....
Morelos						
Municipalidad de Metlatonoc	.....	.....	.....	.....	.....	.....
„ de San Vicente Zoyatlán.	.....	.....	.....	.....	.....	.....
„ de Tlacoapa	.....	.....	.....	.....	.....	.....
„ de Tenango Tepeji	.....	.....	.....	.....	.....	.....
„ de Xalpatláhuac	.....	.....	.....	.....	.....	.....
„ de Zapotitlán	.....	.....	.....	.....	.....	.....
Sumas	6	.....	.....	.....	.....	.....
Hidalgo						
Municipalidad de Iguala	5	.....	.....	15	.....	.....
„ de Cocula	.....	.....	.....	.....	.....	.....
„ de Huitzuco	2	.....	.....	7	.....	.....
„ de Tepecoacuilco	2	.....	.....	.....	.....	.....
Sumas	9	.....	.....	22	.....	.....
Allende						
Municipálidad de Ayutla	.....	.....	13	.....	.....	.....
„ de Azoyú	.....	.....	.....	.....	.....	2
„ de Copala	.....	.....	.....	.....	.....	.....
„ de Cuautepec	.....	.....	.....	.....	.....	.....
„ de Florencio Villarreal	.....	.....	.....	.....	.....	.....
„ de San Luis	.....	.....	.....	.....	.....	.....
Sumas	.....	.....	13	.....	.....	2
Alarcón						
Municipalidad de Taxco	5	.....	9	12	.....	.....
„ de Teticpac	.....	.....	.....	.....	.....	.....
Sumas	5	.....	9	12	.....	.....
Abasolo						
Municipalidad de Ometepec	6	.....	15	.....	.....	.....
„ de Cuajinicuilapa	.....	.....	.....	.....	.....	.....
„ de Igualapa	.....	.....	.....	.....	.....	.....
„ de Tlacoachistlahuaca	.....	.....	.....	.....	.....	.....
„ de Xochistlahuaca	.....	.....	.....	.....	.....	.....
Sumas	6	.....	15	.....	.....	.....

(Sigue en las páginas 184 y 185.)

Digitized by Google

CION SEGUN LA OCUPACION PRINCIPAL

Sacerdotes católicos	Sacerdotes de otros cultos	Profesores de instrucción			Estudiantes			Escolares			Propietarios		
		H	M	Total	H	M	Total	H	M	Total	H	M	Total
7	.....	3	2	5	2	.....	2	2,090	1,383	3,473	4	.....	4
1	.....	1	.....	1	.....	.....	.....	574	409	983	.....	.....	.....
.....	.....	.....	.....	.....	.....	.....	.....	198	173	371	.....	.....	.....
1	.....	3	.....	3	.....	.....	.....	147	123	270	.....	.....	.....
.....	.....	.....	.....	.....	.....	.....	.....	346	273	619	.....	.....	.....
.....	.....	.....	.....	.....	.....	.....	.....	385	274	659	.....	.....	.....
.....	.....	.....	.....	.....	.....	.....	.....	481	470	951	.....	.....	.....
9	.....	7	2	9	2	.....	2	4,221	3,105	7,326	4	.....	4
2	1	4	6	10	6	.....	6	98	41	139	6	6	12
1	.....	.....	.....	.....	.....	.....	.....	6	.....	6	1	.....	1
1	.....	1	1	2	2	.....	2	7	3	10	1	.....	1
1	.....	2	.....	2	1	.....	1	.....	.....	.....	5	.....	5
5	1	7	7	14	9	.....	9	111	44	155	13	6	19
1	.....	.....	3	3	5	2	7	56	30	86	.....	1	1
.....	.....	.....	1	1	.....	.....	.....	.....	.....	.....	.....	.....	.....
.....	.....	.....	.....	.....	.....	.....	.....	.....	.....	.....	.....	.....	.....
1	.....	.....	.....	.....	.....	.....	.....	5	5	10	.....	.....	.....
.....	.....	.....	1	1	.....	.....	.....	10	.....	10	.....	.....	.....
.....	.....	1	.....	1	.....	.....	.....	.....	.....	.....	.....	.....	.....
2	.....	1	5	6	5	2	7	71	35	106	.....	1	1
4	.....	9	1	10	4	.....	4	77	46	123	1	2	3
3	.....	1	1	2	1	.....	1	81	51	132	1	.....	1
7	.....	10	2	12	5	.....	5	158	97	255	2	2	4
1	.....	1	2	3	4	3	7	89	28	117	2	1	3
.....	.....	1	1	2	1	1	2	25	18	43	.....	.....	.....
1	.....	1	1	2	.....	1	1	8	2	10	.....	.....	.....
1	.....	1	1	2	.....	.....	.....	3	5	8	.....	.....	.....
.....	.....	.....	.....	.....	.....	.....	.....	.....	.....	.....	.....	.....	.....
3	.....	4	5	9	5	5	10	125	53	178	2	1	3

Digitized by Google

DISTRITOS	POBLA					
	IN					
	Aceiteros			Acróbatas		
	H	M	Total	H	M	Total
De las páginas 54 y 55.	.....	.....	.....	.....	.....	.....
Morelos						
Municipalidad de Metlatonoc	.....	.....	.....	.....	.....	.....
„ de San Vicente Zoyatlán	.....	.....	.....	.....	.....	.....
„ de Tlacoapa	.....	.....	.....	.....	.....	.....
„ de Tenango Tepeji	.....	.....	.....	.....	.....	.....
„ de Xalpatláhuac	.....	.....	.....	.....	.....	.....
„ de Zapotitlán	.....	.....	.....	.....	.....	.....
Sumas	.....	.....	.....	.....	.....	.....
Hidalgo						
Municipalidad de Iguala	1	.....	1	7	3	10
„ de Cocula	.....	.....	.....	.....	.....	.....
„ de Huitzuco	.....	.....	.....	.....	.....	.....
„ de Tepecoacuilco	.....	.....	.....	.....	.....	.....
Sumas	1	.....	1	7	3	10
Allende						
Municipalidad de Ayutla	.....	.....	.....	.....	.....	.....
„ de Azoyú	.....	.....	.....	.....	.....	.....
„ de Copala	.....	.....	.....	.....	.....	.....
„ de Cuautepec	.....	.....	.....	.....	.....	.....
„ de Florencio Villarreal	.....	.....	.....	.....	.....	.....
„ de San Luis	.....	.....	.....	.....	.....	.....
Sumas	.....	.....	.....	.....	.....	.....
Alarcón						
Municipalidad de Taxco	.....	.....	.....	.....	.....	.....
„ de Teticpac	.....	.....	.....	.....	.....	.....
Sumas	.....	.....	.....	.....	.....	.....
Abasolo						
Municipalidad de Ometepec	.....	.....	.....	.....	.....	.....
„ de Cuajinicuilapa	.....	.....	.....	.....	.....	.....
„ de Igualapa	.....	.....	.....	.....	.....	.....
„ de Tlacoachistlahuaca	.....	.....	.....	.....	.....	.....
„ de Xochistlahuaca	.....	.....	.....	.....	.....	.....
Sumas ...	.....	.....	.....	.....	.....	.....
(Sigue en las páginas 186 y 187.)						

Digitized by Google

CION SEGUN LA OCUPACIÓN PRINCIPAL

DUSTRIAS, BELLAS ARTES, ARTES Y OFICIOS

Actores			Administradores y empleados de establecimientos industriales	Albañiles	Alfareros			Armeros	Arrieros	Bizcocheros	Bordadoras
H	M	Total			H	M	Total				
.....	.....	.....	.....	23	.....	.....	.....	.....	1	.....	.....
.....	.....	.....	.....	.....	.....	.....	.....	.....	.....	.....	.....
.....	.....	.....	.....	.....	.....	.....	.....	.....	.....	.....	.....
.....	.....	.....	.....	.....	4	9	13	.....	.....	.....	.....
.....	.....	.....	.....	.....	.....	.....	.....	.....	.....	.....	.....
.....	.....	.....	.....	1	.....	.....	.....	.....	.....	.....	.....
.....	.....	.....	.....	.....	.....	.....	.....	.....	.....	.....	.....
.....	.....	.....	.....	24	4	9	13	.....	1	.....	.....
.....	.....	.....	.....	43	3	.....	3	.....	6	.....	.....
.....	.....	.....	.....	5	.....	.....	.....	.....	3	.....	.....
4	4	8	.....	13	4	5	9	.....	.....	.....	.....
.....	.....	.....	.....	6	3	.....	3	.....	2	.....	.....
4	4	8	.....	67	10	5	15	.....	11	.....	.....
.....	.....	.....	1	8	.....	.....	.....	.....	2	.....	.....
.....	.....	.....	.....	5	.....	7	7	.....	1	.....	.....
.....	.....	.....	.....	.....	.....	.....	.....	.....	.....	.....	.....
.....	.....	.....	.....	1	.....	1	1	.....	.....	.....	.....
.....	.....	.....	.....	1	.....	.....	.....	.....	.....	.....	.....
.....	.....	.....	.....	1	.....	.....	.....	.....	.....	.....	.....
.....	.....	.....	1	16	.....	8	8	.....	3	.....	.....
.....	.....	.....	.....	56	14	.....	14	.....	35	.....	.....
.....	.....	.....	.....	14	1	1	2	.....	1	.....	.....
.....	.....	.....	.....	70	15	1	16	.....	36	.....	.....
.....	.....	.....	.....	20	.....	8	8	.....	5	.....	.....
.....	.....	.....	.....	1	.....	.....	.....	.....	3	.....	.....
.....	.....	.....	.....	3	.....	.....	.....	.....	.....	.....	.....
.....	.....	.....	.....	1	.....	.....	.....	.....	.....	.....	.....
.....	.....	.....	.....	.....	.....	.....	.....	.....	.....	.....	.....
.....	.....	.....	.....	25	.....	8	8	.....	8	.....	.....

Digitized by Google

DISTRITOS	POBLA					
	IN					
	Caleros fabricantes	Cantantes			Canteros	Carboneros fabricantes
		H	M	Total		
De las páginas 56 y 57.	.....	.....	.....	.....	.....	.....
Morelos						
Municipalidad de Metlatonoc	.....	.....	.....	.....	.....	.....
„ de San Vicente Zoyatlán	.....	.....	.....	.....	.....	.....
„ de Tlacoapa	.....	.....	.....	.....	.....	.....
„ de Tenango Tepeji	.....	.....	.....	.....	.....	.....
„ de Xalpatláhuac	.....	.....	.....	.....	.....	.....
„ de Zapotitlán	.....	.....	.....	.....	.....	.....
Sumas	.....	.....	.....	.....	.....	.....
Hidalgo						
Municipalidad de Iguala	.....	.....	.....	.....	.....	.....
„ de Cocula	.....	.....	.....	.....	.....	.....
„ de Huitzuco	.....	.....	.....	.....	.....	.....
„ de Tepecoacuilco	.....	.....	.....	.....	.....	.....
Sumas	.....	.....	.....	.....	.....	.....
Allende						
Municipalidad de Ayutla	.....	.....	.....	.....	.....	.....
„ de Azoyú	1	.....	.....	.....	.....	.....
„ de Copala	.....	.....	.....	.....	.....	.....
„ de Cuautepec	.....	.....	.....	.....	.....	.....
„ de Florencio Villarreal	.....	.....	.....	.....	.....	.....
„ de San Luis	.....	.....	.....	.....	.....	.....
Sumas	1	.....	.....	.....	.....	.....
Alarcón						
Municipalidad de Taxco	.....	.....	.....	.....	5	20
„ de Teticpac	.....	.....	.....	.....	.....	.....
Sumas	.....	.....	.....	.....	5	20
Abasolo						
Municipalidad de Ometepec	.....	.....	.....	.....	.....	.....
„ de Cuajinicuilapa	.....	.....	.....	.....	.....	.....
„ de Igualapa	.....	.....	.....	.....	.....	.....
„ de Tlacoachistlahuaca	.....	.....	.....	.....	.....	.....
„ de Xochistlahuaca	.....	.....	.....	.....	.....	.....
Sumas	.....	.....	.....	.....	.....	.....

(Sigue en las páginas 188 y 189.)

Digitized by Google

CION SEGUN LA OCUPACION PRINCIPAL

DUSTRIAS, BELLAS ARTES, ARTES Y OFICIOS

Carpinteros	Carreteros	Canasteros	Cereros			Costureras	Cigarreros			Cobreros	Coheteros		
			H	M	Total		H	M	Total		H	M	Total
43	.....	.....	.....	.....	.....	.....	2	2	4	1	.....	.....	.....
3	.....	.....	.....	.....	.....	.....	.....	.....	.....	.....	.....	.....	.....
.....	.....	.....	.....	.....	.....	.....	.....	.....	.....	.....	.....	.....	.....
.....	.....	.....	.....	.....	.....	.....	.....	.....	.....	.....	.....	.....	.....
1	.....	.....	.....	.....	.....	.....	.....	.....	.....	.....	.....	.....	.....
.....	.....	.....	.....	.....	.....	.....	.....	.....	.....	.....	.....	.....	.....
.....	.....	.....	.....	.....	.....	.....	.....	.....	.....	.....	.....	.....	.....
47	.....	.....	.....	.....	.....	.....	2	2	4	1	.....	.....	.....
29	.....	.....	.....	.....	.....	.....	.....	1	1	2	1	.....	1
4	.....	.....	.....	.....	.....	.....	1	.....	1	1	.....	.....	.....
24	.....	.....	.....	.....	.....	.....	.....	.....	.....	.....	.....	.....	.....
17	.....	1	9	.....	9	.....	.....	.....	.....	.....	.....	.....	.....
74	.....	1	9	.....	9	.....	1	1	2	3	1	.....	1
5	.....	.....	.....	.....	.....	.....	1	3	4	.....	2	1	3
11	.....	.....	1	.....	1	.....	.....	.....	.....	.....	6	.....	6
1	.....	.....	.....	.....	.....	.....	1	.....	1	.....	1	.....	1
5	.....	.....	.....	.....	.....	.....	.....	.....	.....	.....	1	.....	1
3	.....	1	.....	.....	.....	.....	.....	.....	.....	.....	.....	.....	.....
1	.....	.....	.....	.....	.....	.....	.....	.....	.....	.....	1	.....	1
26	.....	1	1	.....	1	.....	2	3	5	.....	11	1	12
75	.....	.....	2	.....	2	1	.....	.....	.....	.....	7	.....	7
11	.....	.....	.....	.....	.....	.....	.....	.....	.....	.....	4	.....	4
86	.....	.....	2	.....	2	1	.....	.....	.....	.....	11	.....	11
26	.....	.....	.....	.....	.....	.....	.....	.....	.....	.....	6	5	11
4	.....	.....	.....	.....	.....	.....	.....	.....	.....	.....	.....	.....	.....
2	.....	.....	.....	.....	.....	.....	.....	.....	.....	.....	1	.....	1
2	.....	.....	.....	.....	.....	.....	.....	.....	.....	.....	.....	.....	.....
2	.....	.....	.....	.....	.....	.....	.....	.....	.....	.....	.....	.....	.....
36	.....	.....	.....	.....	.....	.....	.....	.....	.....	.....	7	5	12

Digitized by Google

DISTRITOS	POBLA					
	IN					
	Costureras	Curtidores			Dibujantes	Doradores
		H	M	Total		
De las páginas 58 y 59.	1	2	.....	2	.....	.....
Morelos						
Municipalidad de Metlatonoc	.....	.....	.....	.....	.....	.....
„ de San Vicente Zoyatlán	.....	.....	.....	.....	.....	.....
„ de Tlacoapa	2	.....	.....	.....	.....	.....
„ de Tenango Tepeji	.....	.....	.....	.....	.....	.....
„ de Xalpatláhuac	.....	.....	.....	.....	.....	.....
„ de Zapotitlán	.....	.....	.....	.....	.....	.....
Sumas	3	2	.....	2	.....	.....
Hidalgo						
Municipalidad de Iguala	30	.....	.....	.....	1	.....
„ de Cocula	3	1	.....	1	.....	.....
„ de Huitzuco	53	6	.....	6	.....	.....
„ de Tepecoacuilco	2	3	.....	3	.....	.....
Sumas	88	10	.....	10	1	.....
Allende						
Municipalidad de Ayutla	10	.....	.....	.....	.....	.....
„ de Azoyú	105	.....	.....	.....	.....	.....
„ de Copala	21	.....	.....	.....	.....	.....
„ de Cuautepec	11	.....	.....	.....	.....	.....
„ de Florencio Villarreal	.....	.....	.....	.....	.....	.....
„ de San Luis	.....	.....	.....	.....	.....	.....
Sumas	147	.....	.....	.....	.....	.....
Alarcón						
Municipalidad de Taxco	15	6	.....	6	.....	1
„ de Teticpac	.....	.....	.....	.....	.....	.....
Sumas	15	6	.....	6	.....	1
Abasolo						
Municipalidad de Ometepec	194	.....	.....	.....	.....	.....
„ de Cuajinicuilapa	31	.....	.....	.....	.....	.....
„ de Igualapa	131	.....	.....	.....	.....	.....
„ de Tlacoachistlahuaca	.....	.....	.....	.....	.....	.....
„ de Xochistlahuaca	.....	.....	.....	.....	.....	.....
Sumas	356	.....	.....	.....	.....	.....

(Sigue en las páginas 190 y 191.)

Digitized by Google

CION SEGUN LA OCUPACION PRINCIPAL

DUSTRIAS, BELLAS ARTES, ARTES Y OFICIOS.

Dulceros			Empuntadores	Encuadernadores	Escultores	Filarmónicos			Floristas		
H	M	Total				H	M	Total	H	M	Total
.....	.....	.....	.....	1	.....	2	.....	2	.....	.....	.....
.....	.....	.....	.....	.....	.....	.....	.....	.....	.....	.....	.....
.....	.....	.....	.....	.....	.....	.....	.....	.....	.....	.....	.....
.....	.....	.....	.....	.....	.....	.....	.....	.....	.....	.....	.....
.....	.....	.....	.....	.....	.....	.....	.....	.....	.....	.....	.....
.....	.....	.....	.....	.....	.....	.....	.....	.....	.....	.....	.....
.....	.....	.....	.....	.....	.....	.....	.....	.....	.....	.....	.....
.....	.....	.....	.....	1	.....	2	.....	2	.....	.....	.....
2	.....	2	.....	.....	.....	2	.....	2	1	.....	1
1	.....	1	.....	.....	.....	.....	.....	.....	.....	.....	.....
2	2	4	.....	.....	.....	2	.....	2	.....	.....	.....
.....	.....	.....	.....	.....	.....	3	.....	3	.....	.....	.....
5	2	7	.....	.....	.....	7	.....	7	1	.....	1
.....	.....	.....	.....	.....	4	1	.....	1	.....	.....	.....
.....	4	4	.....	.....	2	.....	.....	.....	.....	.....	.....
.....	.....	.....	.....	.....	.....	.....	.....	.....	.....	.....	.....
.....	.....	.....	.....	.....	.....	1	.....	1	.....	.....	.....
.....	.....	.....	.....	.....	.....	.....	.....	.....	.....	.....	.....
.....	.....	.....	.....	.....	1	.....	.....	.....	.....	.....	.....
.....	4	4	.....	.....	7	2	.....	2	.....	.....	.....
1	1	2	.....	.....	.....	3	.....	3	1	.....	1
.....	.....	.....	.....	.....	.....	.....	.....	.....	.....	.....	.....
1	1	2	.....	.....	.....	3	.....	3	1	.....	1
.....	.....	.....	.....	.....	1	1	.....	1	1	1	2
.....	.....	.....	.....	.....	.....	3	.....	3	.....	.....	.....
.....	.....	.....	.....	.....	1	.....	.....	.....	.....	.....	.....
.....	.....	.....	.....	.....	.....	.....	.....	.....	.....	.....	.....
.....	.....	.....	.....	.....	.....	1	.....	1	.....	.....	.....
.....	.....	.....	.....	.....	2	5	.....	5	1	1	2

Digitized by Google

DISTRITOS	POBLA					
	IN					
	Toneleros	Petógrafos	Fundidores en general	Fusteros	Guanteros	Herradores
De las páginas 60 y 61.	.....	.....	.....	4	.....	3
Morelos						
Municipalidad de Metlatonoc	.....	.....	.....	.....	.....	.....
„ de San Vicente Zoyatlán	.....	.....	.....	.....	.....	.....
„ de Tlacoapa	.....	.....	.....	.....	.....	.....
„ de Tenango Tepeji	.....	.....	.....	.....	.....	.....
„ de Xalpatláhuac	.....	.....	.....	.....	.....	.....
„ de Zapotitlán	.....	.....	.....	.....	.....	.....
Sumas	.....	.....	.....	4	.....	3
Hidalgo						
Municipalidad de Iguala	.....	2	.....	.....	.....	.....
„ de Cocula	.....	.....	.....	.....	.....	.....
„ de Huitzuco	.....	.....	.....	3	.....	.....
„ de Tepecoacuilco	.....	.....	.....	.....	.....	.....
Sumas	.....	2	.....	3	.....	.....
Allende						
Municipalidad de Ayutla	.....	.....	1	.....	.....	.....
„ de Azoyú	.....	.....	.....	1	.....	.....
„ de Copala	.....	.....	.....	.....	.....	.....
„ de Cuautepec	.....	.....	.....	.....	.....	.....
„ de Florencio Villarreal	.....	.....	.....	.....	.....	.....
„ de San Luis	.....	.....	.....	.....	.....	.....
Sumas	.....	.....	1	1	.....	.....
Alarcón						
Municipalidad de Taxco	.....	1	6	.....	.....	.....
„ de Teticpac	.....	.....	.....	.....	.....	.....
Sumas	.....	1	6	.....	.....	.....
Abasolo						
Municipalidad de Ometepec	.....	.....	.....	1	.....	.....
„ de Cuajinicuilapa	.....	.....	.....	.....	.....	.....
„ de Igualapa	.....	.....	.....	.....	.....	.....
„ de Tlacoachistlahuaca	.....	.....	.....	.....	.....	.....
„ de Xochistlahuaca	.....	.....	.....	.....	.....	.....
Sumas	.....	.....	.....	1	.....	.....

(Sigue en las páginas 192 y 193.)

Digitized by Google

CION SEGUN LA OCUPACION PRINCIPAL

DUSTRIAS, BELLAS ARTES, ARTES Y OFICIOS

Herreros	Hojalateros	Jaboneros			Jarcieros			Lavanderos			Ladrilleros	Lapidarios
		H	M	Total	H	M	Total	H	M	Total		
12	1	.....	.....	.....	.....	.....	.....	.....	3	3	1	.....
2	.....	.....	.....	.....	.....	.....	.....	.....	.....	.....	.....	.....
1	.....	.....	.....	.....	.....	.....	.....	.....	.....	.....	3	.....
.....	.....	.....	.....	.....	.....	.....	.....	.....	.....	.....	.....	.....
3	.....	.....	.....	.....	.....	.....	.....	.....	.....	.....	.....	.....
2	.....	.....	.....	.....	.....	.....	.....	.....	.....	.....	.....	.....
8	.....	.....	.....	.....	.....	.....	.....	.....	.....	.....	.....	.....
28	1	.....	.....	.....	.....	.....	.....	.....	3	3	4	.....
18	2	4	.....	4	.....	.....	.....	.....	7	7	.....	.....
4	1	.....	.....	.....	.....	.....	.....	.....	1	1	.....	.....
8	2	.....	.....	.....	.....	.....	.....	.....	4	4	.....	.....
4	.....	3	.....	3	.....	.....	.....	.....	2	2	.....	.....
34	5	7	.....	7	.....	.....	.....	.....	14	14	.....	.....
36	1	1	.....	1	.....	.....	.....	.....	.....	.....	2	.....
2	.....	.....	2	2	.....	.....	.....	1	37	38	.....	.....
.....	.....	.....	.....	.....	.....	.....	.....	.....	23	23	.....	.....
2	.....	1	7	8	.....	.....	.....	.....	1	1	.....	.....
1	.....	.....	.....	.....	.....	.....	.....	.....	.....	.....	.....	.....
7	.....	.....	.....	.....	.....	.....	.....	.....	.....	.....	1	.....
48	1	2	9	11	.....	.....	.....	1	61	62	3	.....
38	5	1	.....	1	.....	.....	.....	.....	3	3	1	.....
3	.....	.....	.....	.....	.....	.....	.....	.....	.....	.....	.....	.....
41	5	1	.....	1	.....	.....	.....	.....	3	3	1	.....
.....	.....	7	1	8	.....	.....	.....	.....	4	4	8	.....
7	.....	1	.....	1	.....	.....	.....	.....	.....	.....	.....	.....
1	.....	1	.....	1	.....	.....	.....	.....	8	8	2	.....
3	.....	.....	.....	.....	.....	.....	.....	.....	.....	.....	.....	.....
.....	.....	.....	.....	.....	.....	.....	.....	.....	.....	.....	.....	.....
11	.....	9	1	10	.....	.....	.....	.....	12	12	10	.....

Digitized by Google

DISTRITOS	POBLA					
						IN
	Leñadores	Matanceros	Medistas	Obreros de establecimientos industriales		
				H	M	Total
De las páginas 62 y 63.	.....	.....	24	.....	.....	.....
Morelos						
Municipalidad de Metlatonoc	.....	.....	.....	.....	.....	.....
„ de San Vicente Zoyatlán	.....	.....	.....	.....	.....	.....
„ de Tlacoapa	.....	.....	.....	.....	.....	.....
„ de Tenango Tepeji	.....	.....	.....	.....	.....	.....
„ de Xalpatláhuac	.....	.....	.....	.....	.....	.....
„ de Zapotitlán	.....	.....	.....	.....	.....	.....
Sumas	.....	.....	24	.....	.....	.....
Hidalgo						
Municipalidad de Iguala	2	4	4	2	.....	2
„ de Cocula	.....	1	.....	.....	.....	.....
„ de Huitzuco	.....	6	4	.....	.....	.....
„ de Tepecoacuilco	.....	8	.....	.....	.....	.....
Sumas	2	19	8	2	.....	2
Allende						
Municipalidad de Ayutla	.....	16	.....	.....	.....	.....
„ de Azoyú	.....	7	.....	.....	.....	.....
„ de Copala	.....	1	.....	.....	.....	.....
„ de Cuautepec	.....	1	.....	.....	.....	.....
„ de Florencio Villarreal	.....	1	.....	.....	.....	.....
„ de San Luis	.....	.....	.....	.....	.....	.....
Sumas	.....	26	.....	.....	.....	.....
Alarcón						
Municipalidad de Taxco	26	6	2	6	.....	6
„ de Teticpac	.....	.....	1	.....	.....	.....
Sumas	26	6	3	6	.....	6
Abasolo						
Municipalidad de Ometepec	.....	5	.....	.....	.....	.....
„ de Cuajinicuilapa	.....	4	.....	.....	.....	.....
„ de Igualapa	.....	.....	.....	.....	.....	.....
„ de Tlacoachistlahuaca	.....	.....	.....	.....	.....	.....
„ de Xochistlahuaca	.....	.....	.....	.....	.....	.....
Sumas	.....	9	.....	.....	.....	.....

(Sigue en las páginas 194 y 195.)

Digitized by Google

CION SEGUN LA OCUPACION PRINCIPAL

DUSTRIAS, BELLAS ARTES, ARTES Y OFICIOS

Panaderos			Peluqueros	Pescadores			Pintores artistas			Pintores decoradores	Plateros		
H	M	Total		H	M	Total	H	M	Total		H	M	Total
18	.....	18	.....	.....	.....	.....	.....	.....	.....	.....	1	.....	1
1	.....	1	.....	.....	.....	.....	.....	.....	.....	.....	.....	.....	.....
.....	.....	.....	.....	.....	.....	.....	.....	.....	.....	.....	.....	.....	.....
.....	.....	.....	.....	.....	.....	.....	.....	.....	.....	.....	.....	.....	.....
1	.....	1	.....	.....	.....	.....	.....	.....	.....	.....	.....	.....	.....
.....	.....	.....	.....	.....	.....	.....	.....	.....	.....	.....	.....	.....	.....
.....	.....	.....	.....	.....	.....	.....	.....	.....	.....	.....	.....	.....	.....
20	.....	20	.....	.....	.....	.....	.....	.....	.....	.....	1	.....	1
26	1	27	3	.....	.....	.....	3	.....	3	1	10	.....	10
4	.....	4	.....	.....	.....	.....	.....	.....	.....	1	1	.....	1
14	.....	14	.....	.....	.....	.....	.....	.....	.....	1	3	.....	3
8	.....	8	.....	.....	.....	.....	.....	.....	.....	1	.....	.....	.....
52	1	53	3	.....	.....	.....	3	.....	3	4	14	.....	14
10	1	11	1	.....	.....	.....	.....	.....	.....	.....	8	.....	8
2	3	5	.....	2	.....	2	.....	.....	.....	.....	4	.....	4
.....	.....	.....	.....	.....	.....	.....	.....	.....	.....	.....	3	.....	3
.....	5	5	.....	.....	.....	.....	.....	.....	.....	.....	.....	.....	.....
.....	.....	.....	.....	1	.....	1	.....	.....	.....	.....	1	.....	1
2	.....	2	.....	.....	.....	.....	.....	.....	.....	1	.....	.....	.....
14	9	23	1	3	.....	3	.....	.....	.....	1	16	.....	16
35	.....	35	.....	.....	.....	.....	1	.....	1	.....	8	.....	8
12	.....	12	1	.....	.....	.....	.....	.....	.....	.....	.....	.....	.....
47	.....	47	1	.....	.....	.....	1	.....	1	.....	8	.....	8
7	2	9	.....	.....	1	1	.....	.....	.....	.....	8	.....	8
.....	.....	.....	.....	.....	.....	.....	.....	.....	.....	.....	1	.....	1
1	.....	1	.....	.....	.....	.....	.....	.....	.....	.....	.....	.....	.....
.....	.....	.....	.....	.....	.....	.....	.....	.....	.....	.....	.....	.....	.....
.....	.....	.....	.....	.....	.....	.....	.....	.....	.....	.....	.....	.....	.....
8	2	10	.....	.....	1	1	.....	.....	.....	.....	9	.....	9

Digitized by Google

DISTRITOS	POBLA IN							
	Pureros			Relojeros	Relojeros fabricables	Salineros		
	H	M	Total			H	M	Total
De las páginas 64 y 65.	.....	.....	.....	...	.....	.....	.....	.....
Morelos								
Municipalidad de Metlatonoc	.....	.....	.....	...	.....	.....	.....	.....
„ de San Vicente Zoyatlán	.....	.....	.....	...	.....	.....	.....	.....
„ de Tlacoapa	.....	.....	.....	...	.....	.....	.....	.....
„ de Tenango Tepeji	.....	.....	.....	...	.....	.....	.....	.....
„ de Xalpatláhuac	.....	.....	.....	...	.....	.....	.....	.....
„ de Zapotitlán	.....	.....	.....	...	.....	.....	.....	.....
Sumas	.....	.....	.....	...	.....	.....	.....	.....
Hidalgo								
Municipalidad de Iguala	.....	.....	.....	...	.....	.....	.....	.....
„ de Cocula	.....	.....	.....	...	.....	.....	.....	.....
„ de Huitzuco	.....	.....	.....	...	.....	.....	.....	.....
„ de Tepecoacuilco	.....	.....	.....	...	1	.....	.....	.....
Sumas	.....	.....	.....	...	1	.....	.....	.....
Allende								
Municipalidad de Ayutla	2	.....	2	...	.....	.....	.....	.....
„ de Azoyú	.....	.....	.....	...	.....	.....	.....	.....
„ de Copala	.....	.....	.....	...	.....	.....	.....	.....
„ de Cuautepec	.....	1	1	...	.....	.....	.....	.....
„ de Florencio Villarreal	.....	.....	.....	...	.....	.....	.....	.....
„ de San Luis	.....	.....	.....	...	.....	.....	.....	.....
Sumas	2	1	3	...	.....	.....	.....	.....
Alarcón								
Municipalidad de Taxco	.....	.....	.....	...	3	.....	.....	.....
„ de Tetipac	.....	.....	.....	...	.....	.....	.....	.....
Sumas	.....	.....	.....	...	3	.....	.....	.....
Abasolo								
Municipalidad de Ometepec	6	2	8	...	.....	.....	.....	.....
„ de Cuajinicuilapa	.....	.....	.....	...	.....	.....	.....	.....
„ de Igualapa	.....	.....	.....	...	.....	.....	.....	.....
„ de Tlacoachistlahuaca	.....	.....	.....	...	.....	.....	.....	.....
„ de Xochistlahuaca	.....	.....	.....	...	.....	.....	.....	.....
Sumas	6	2	8	...	.....	.....	.....	.....

(Sigue en las páginas 196 y 197.)

Digitized by Google

CION SEGUN LA OCUPACION PRINCIPAL

DUSTRIAS, BELLAS ARTES, ARTES Y OFICIOS

Sastres	Sombrereros			Tablajeros ó carniceros	Talabarteros	Tejedores de algodón y lana			Tejedores de palma		
	H	M	Total			H	M	Total	H	M	Total
19	9	.....	9	.....	7	7	.....	7	31	.....	31
.....	1	.....	1	.....	.....	.....	.....	.....	.....	.....	.....
.....	.....	.....	.....	.....	.....	.....	.....	.....	1	.....	1
.....	.....	.....	.....	.....	.....	.....	.....	.....	.....	.....	.....
.....	.....	.....	.....	.....	.....	.....	.....	.....	.....	.....	.....
.....	.....	.....	.....	.....	.....	.....	.....	.....	.....	.....	.....
.....	.....	.....	.....	.....	.....	.....	.....	.....	.....	.....	.....
19	10	.....	10	.....	7	7	.....	7	32	.....	32
19	2	.....	2	.....	5	.....	.....	.....	.....	.....	.....
1	.....	.....	.....	.....	.....	.....	.....	.....	.....	.....	.....
6	.....	.....	.....	.....	6	.....	.....	.....	.....	.....	.....
2	.....	.....	.....	.....	1	.....	.....	.....	.....	.....	.....
28	2	.....	2	.....	12	.....	.....	.....	.....	.....	.....
4	.....	.....	.....	.....	.....	8	.....	8	.....	.....	.....
1	1	.....	1	.....	3	.....	1	1	.....	.....	.....
.....	.....	.....	.....	.....	1	.....	.....	.....	.....	.....	.....
.....	.....	.....	.....	.....	1	.....	.....	.....	.....	.....	.....
.....	.....	.....	.....	.....	1	.....	.....	.....	.....	.....	.....
.....	.....	.....	.....	.....	.....	.....	.....	.....	.....	.....	.....
5	1	.....	1	.....	6	8	1	9	.....	.....	.....
54	1	.....	1	.....	9	.....	1	1	11	1	12
3	.....	.....	.....	.....	.....	.....	.....	.....	.....	.....	.....
57	1	.....	1	.....	9	.....	1	1	11	1	12
6	25	6	31	.....	10	1	8	9	.....	.....	.....
1	.....	.....	.....	.....	1	.....	.....	.....	.....	.....	.....
.....	.....	.....	.....	.....	.....	.....	1	1	.....	.....	.....
.....	.....	.....	.....	.....	4	.....	.....	.....	.....	.....	.....
.....	.....	.....	.....	.....	.....	.....	.....	.....	.....	.....	.....
7	25	6	31	.....	15	1	9	10	.....	.....	.....

Digitized by Google

DISTRITOS	POBLA							
	INDUSTRIAS, BELLAS ARTES, ARTES							
	Telegrafistas	Tipógrafos	Toneleros	Torneros	Tornateros	Veleros		
						H	M	Total
De las páginas 66 y 67.	1	.....	.....	.....	.....	1	.....	1
Morelos								
Municipalidad de Metlatonoc	.....	.....	.....	.....	.....	.....	.....	.....
„ de San Vicente Zoyatlán	.....	.....	.....	.....	.....	.....	.....	.....
„ de Tlacoapa	.....	.....	.....	.....	.....	.....	.....	.....
„ de Tenango Tepeji	.....	.....	.....	.....	.....	.....	.....	.....
„ de Xalpatláhuac	.....	.....	.....	.....	.....	.....	.....	.....
„ de Zapotitlán	.....	.....	.....	.....	.....	.....	.....	.....
Sumas	1	.....	.....	.....	.....	1	.....	1
Hidalgo								
Municipalidad de Iguala	5	1	.....	.....	.....	1	.....	1
„ de Cocula	.....	.....	.....	.....	.....	.....	.....	.....
„ de Huitzuco	.....	.....	.....	.....	.....	.....	.....	.....
„ de Tepecoacuilco	.....	.....	.....	.....	.....	.....	.....	.....
Sumas	5	1	.....	.....	.....	1	.....	1
Allende								
Municipalidad de Ayutla	3	.....	.....	.....	.....	.....	.....	.....
„ de Azoyú	.....	.....	.....	.....	.....	.....	.....	.....
„ de Copala	.....	.....	.....	.....	.....	.....	.....	.....
„ de Cuautepec	.....	.....	.....	.....	.....	.....	.....	.....
„ de Florencio Villarreal	.....	.....	.....	.....	.....	.....	.....	.....
„ de San Luis	1	.....	.....	.....	.....	.....	.....	.....
Sumas	4	.....	.....	.....	.....	.....	.....	.....
Alarcón								
Municipalidad de Taxco	1	1	.....	.....	.....	1	.....	1
„ de Teticpac	.....	.....	.....	.....	.....	.....	.....	.....
Sumas	1	1	.....	.....	.....	1	.....	1
Abasolo								
Municipalidad de Ometepec	1	.....	.....	1	.....	.....	.....	.....
„ de Cuajinicuilapa	.....	.....	.....	.....	.....	.....	.....	.....
„ de Igualapa	.....	.....	.....	.....	.....	.....	.....	.....
„ de Tlacoachistlahuaca	.....	.....	.....	.....	.....	.....	.....	.....
„ de Xochistlahuaca	.....	.....	.....	.....	.....	.....	.....	.....
Sumas	1	.....	.....	1	.....	.....	.....	.....

(Sigue en las páginas 198 y 199.)

Digitized by Google

CION SEGUN LA OCUPACION PRINCIPAL

Y OFICIOS			DIVERSAS OCUPACIONES											
Zapateros			Aderezos	Aguadores			Cargadores	Criados ó sirvientes			Empleados particulares			
H	M	Total		H	M	Total		H	M	Total	H	M	Total	
20	.....	20	.....	.....	.....	.....	.....	34	31	65	.....	.....	.....	
.....	.....	.....	.....	.....	.....	.....	.....	.....	.....	.....	.....	.....	.....	
1	.....	1	.....	.....	.....	.....	.....	.....	.....	.....	.....	.....	.....	
.....	.....	.....	.....	.....	.....	.....	.....	1	.....	1	.....	.....	.....	
1	.....	1	.....	.....	.....	.....	.....	1	.....	1	.....	.....	.....	
.....	.....	.....	.....	.....	.....	.....	.....	.....	.....	.....	.....	.....	.....	
.....	.....	.....	.....	.....	.....	.....	.....	.....	.....	.....	.....	.....	.....	
22	.....	22	.....	.....	.....	.....	.....	36	31	67	.....	.....	.....	
29	.....	29	.....	.....	.....	.....	3	53	62	115	19	.....	19	
3	.....	3	.....	.....	.....	.....	.....	13	36	49	1	.....	1	
15	.....	15	.....	.....	.....	.....	.....	11	22	33	25	.....	25	
14	.....	14	.....	.....	.....	.....	.....	68	2	70	13	.....	13	
61	.....	61	.....	.....	.....	.....	3	145	122	267	58	.....	58	
9	.....	9	.....	.....	.....	.....	.....	30	46	76	3	.....	3	
2	.....	2	1	.....	.....	.....	.....	4	53	57	.....	.....	.....	
.....	.....	.....	.....	.....	.....	.....	.....	2	1	3	.....	.....	.....	
.....	.....	.....	.....	.....	.....	.....	.....	1	.....	1	.....	.....	.....	
.....	.....	.....	.....	.....	.....	.....	.....	.....	.....	.....	.....	.....	.....	
.....	.....	.....	.....	.....	.....	.....	.....	.....	.....	.....	.....	.....	.....	
11	.....	11	1	.....	.....	.....	.....	37	100	137	3	.....	3	
68	.....	68	.....	.....	.....	.....	1	25	23	48	15	1	16	
8	.....	8	.....	.....	.....	.....	.....	8	.....	8	.....	.....	.....	
76	.....	76	.....	.....	.....	.....	1	33	23	56	15	1	16	
9	.....	9	.....	.....	.....	.....	.....	109	133	242	.....	.....	.....	
.....	.....	.....	.....	.....	.....	.....	.....	17	4	21	.....	.....	.....	
1	.....	1	.....	.....	.....	.....	.....	6	7	13	.....	.....	.....	
.....	.....	.....	.....	.....	.....	.....	.....	.....	.....	.....	.....	.....	.....	
.....	.....	.....	.....	.....	.....	.....	.....	1	1	2	.....	.....	.....	
10	.....	10	.....	.....	.....	.....	.....	133	145	278	.....	.....	.....	

Digitized by Google

DISTRITOS	POBLACION SEGUN DIVER						
	Vecinos	Moradores	Porteros	Quehaceres de la casa	Sin ocupación		
					H	M	Total
De las páginas 68 y 69.	.....	14	.....	7,954	.....	5	5
Morelos							
Municipalidad de Metlatonoc	.....	.....	.....	1,718	.....	.....	.....
„ de San Vicente Zoyatlán	.....	.....	.....	501	.....	.....	.....
„ de Tlacoapa	.....	448	.....	71	.....	.....	.....
„ de Tenango Tepeji	.....	.....	.....	889	.....	.....	.....
„ de Xalpatláhuac	.....	.....	.....	1,245	.....	.....	.....
„ de Zapotitlán	.....	.....	.....	1,638	.....	.....	.....
Sumas	.....	462	.....	14,016	.....	5	5
Hidalgo							
Municipalidad de Iguala	.....	60	.....	3,454	1	.....	1
„ de Coeula	.....	.....	.....	1,367	.....	.....	.....
„ de Huitzuco	.....	6	.....	2,403	.....	.....	.....
„ de Tepecoacuilco	.....	.....	.....	3,342	.....	.....	.....
Sumas	.....	66	.....	10,566	1	.....	1
Allende							
Municipalidad de Ayutla	3	3	.....	2,305	.....	.....	.....
„ de Azoyú	.....	248	.....	2,251	2	.....	2
„ de Copala	.....	.....	.....	619	.....	.....	.....
„ de Cuautepec	.....	74	.....	862	.....	.....	.....
„ de Florencio Villarreal	.....	.....	.....	1,068	.....	.....	.....
„ de San Luis	.....	.....	.....	1,351	.....	.....	.....
Sumas	3	325	.....	8,456	2	.....	2
Alarcón							
Municipalidad de Taxco	.....	1	.....	7,091	.....	.....	.....
„ de Teticpac	1	.....	.....	4,094	.....	.....	.....
Sumas	1	1	.....	11,185	.....	.....	.....
Abasolo							
Municipalidad de Ometepec	15	65	.....	2,971	.....	.....	.....
„ de Cuajinicuilapa	.....	1	.....	1,566	.....	.....	.....
„ de Igualapa	.....	210	.....	602	.....	.....	.....
„ de Tlacoachistlahuaca	.....	.....	.....	1,330	.....	.....	.....
„ de Xochistlahuaca	.....	105	.....	792	.....	.....	.....
Sumas	15	381	.....	7,261	.....	.....	.....

(Sigue en las páginas 200 y 201.)

Digitized by Google

LA OCUPACION PRINCIPAL									Población por cultos		
SAS OCUPACIONES											
Sin ocupación por menores de edad			Se ignora			TOTAL GENERAL			Católicos		
H	M	Total	H	M	Total	Hombres	Mujeres	Total	H	M	Total
2,895	2,693	5,588	1	....	1	12,122	12,114	24,236	12,122	12,114	24,236
438	373	811	.....	....	.....	2.649	2,500	5,149	2,649	2,500	5.149
127	120	247	.....	....	.....	793	794	1,587	793	794	1,587
107	112	219	.....	....	.....	716	765	1,481	716	765	1,481
221	233	454	.....	....	.....	1,428	1,395	2.823	1,428	1,395	2,823
408	339	747	.....	....	.....	1.952	1,858	3,810	1,952	1,858	3,810
225	280	505	.....	....	.....	2,066	2 388	4,454	2,066	2,388	4.454
4.421	4,150	8,571	1	....	1	21,726	21.814	43.540	21,726	21,814	43,540
1 901	1.448	3,349	.....	....	.....	4,729	5,156	9.885	4 689	5,120	9,809
915	699	1,614	.....	....	.....	2,225	2.112	4,347	2,173	2,071	4.244
1,480	1,171	2,651	.....	....	.....	3,803	3,697	7,500	3,771	3,686	7.457
2,148	1,745	3,893	.....	....	.....	4,889	5,109	9,998	4,869	5,100	9,969
6 444	5,063	11.507	.....	....	.....	15,656	16 074	31,730	15.502	15.977	31,479
1 610	1,488	3,098	1	....	1	3,692	3,928	7,620	3,681	3,924	7.605
1 780	1.529	3 309	.....	....	... .	3,916	4,249	8,165	3.915	4,247	8,162
511	400	911	.....	....	.....	1.042	1,069	2,111	1,042	1,069	2,111
721	534	1,255	.....	....	.....	1,515	1,514	3,029	1.514	1,514	3,028
676	563	1,239	.....	....	.....	1,430	1,645	3,075	1.430	1,645	3,075
966	807	1,773	.....	....	.....	2,124	2,158	4.282	2,124	2,158	4,282
6.264	5,321	11,585	1	....	1	13,719	14,563	28,282	13,706	14,557	28,263
4,380	3 705	8,085	.....	....	.....	10,512	10,914	21,426	10.436	10,864	21,300
2,777	2,261	5,038	.....	....	.....	6,323	6,415	12,738	6,319	6,414	12,733
7,157	5,966	13,123	.....	....	.....	16,835	17.329	34,164	16,755	17,278	34,033
2,149	1,837	3,986	.....	....	.....	5.248	5,323	10,571	5,248	5,321	10,569
936	753	1,689	.....	....	.....	2,210	2.378	4,588	2 206	2,378	4,584
653	598	1,251	.....	....	.....	1,561	1 561	3,122	1.561	1,561	3,122
927	727	1,654	.....	....	.....	2.191	2,063	4,254	2,191	2,063	4,254
646	536	1,182	.....	....	.....	1,502	1,434	2,936	1.502	1,434	2,936
5 311	4,451	9,762	.....	....	.....	12,712	12,759	25,471	12,708	12,757	25,465

Digitized by Google

DISTRITOS	POBLA						
	Protestantes			Mahometanos (Hombres)	Budhistas		
	H	M	Total		H	M	Total
De las páginas 70 y 71.	.....	.....	.....	.....	.....	.....	.....
Morelos							
Municipalidad de Metlatonoc	.....	.....	.....	.....	.....	.....	.....
„ de San Vicente Zoyatlán	.....	.....	.....	.....	.....	.....	.....
„ de Tlacoapa	.....	.....	.....	.....	.....	.....	.....
„ de Tenango Tepeji	.....	.....	.....	.....	.....	.....	.....
„ de Xalpatláhuac	.....	.....	.....	.....	.....	.....	.....
„ de Zapotitlán	.....	.....	.....	.....	.....	.....	.....
Sumas	.....	.....	.....	.....	.....	.....	.....
Hidalgo							
Municipalidad de Iguala	30	30	60	.....	.....	.....	.....
„ de Cocula	57	40	97	.....	.....	.....	.....
„ de Huitzuco	23	9	32	.....	.....	.....	.....
„ de Tepecoacuilco	14	9	23	.....	.....	.....	.....
Sumas	124	88	212	.....	.....	.....	.....
Allende							
Municipalidad de Ayutla	1	.....	1	.....	.....	.....	.....
„ de Azoyú	1	2	3	.....	.....	.....	.....
„ de Copala	.....	.....	.....	.....	.....	.....	.....
„ de Cuautepec	1	.....	1	.....	.....	.....	.....
„ de Florencio Villarreal	.....	.....	.....	.....	.....	.....	.....
„ de San Luis	.....	.....	.....	.....	.....	.....	.....
Sumas	3	2	5	.....	.....	.....	.....
Alarcón							
Municipalidad de Taxco	74	50	124	.....	.....	.....	.....
„ de Teticpac	.....	1	1	.....	.....	.....	.....
Sumas	74	51	125	.....	.....	.....	.....
Abasolo							
Municipalidad de Ometepec	.....	2	2	.....	.....	.....	.....
„ de Cuajinicuilapa	2	.....	2	.....	.....	.....	.....
„ de Igualapa	.....	.....	.....	.....	.....	.....	.....
„ de Tlacoachistlahuaca	.....	.....	.....	.....	.....	.....	.....
„ de Xochistlahuaca	.....	.....	.....	.....	.....	.....	.....
Sumas	2	2	4	.....	.....	.....	.....

(Sigue en las páginas 202 y 203.)

Digitized by Google

CION POR CULTOS

Sin culto			Se ignora			TOTAL GENERAL			POBLACION según el idioma ó lengua hablada: Castellano		
H	M	Total	H	M	Total	Hombres	Mujeres	Total	H	M	Total
.....	.....	.....	.....	.....	.....	12,122	12,114	24,236	4,316	4,147	8,463
.....	.....	.....	.....	.....	.....	2,649	2,500	5,149	62	52	114
.....	.....	.....	.....	.....	.....	793	794	1,587	81	65	146
.....	.....	.....	.....	.....	.....	716	765	1,481	37	45	82
.....	.....	.....	.....	.....	.....	1,428	1,395	2,823	69	74	143
.....	.....	.....	.....	.....	.....	1,952	1,858	3,810	167	155	322
.....	.....	.....	.....	.....	.....	2,066	2,388	4,454	100	95	195
.....	.....	.....	.....	.....	.....	21,726	21,814	43,540	4,832	4,633	9,465
9	6	15	1	.....	1	4,729	5,156	9 885	4,722	5,151	9,873
5	1	6	.....	.....	.....	2,235	2,112	4,347	2,233	2,110	4,343
9	2	11	.....	.....	.....	3,803	3,697	7 500	3,796	3,693	7,489
6	.....	6	.....	.....	.....	4,889	5,109	9,998	4,634	4,793	9,427
29	9	38	1	.....	1	15,656	16,074	31,730	15,385	15,747	31,132
.....	.....	.....	10	4	14	3,692	3,928	7,620	1,858	1,978	3,836
.....	.....	.....	.....	.....	.....	3,916	4,249	8,165	3,345	3,632	6,977
.....	.....	.....	.....	.....	.....	1,042	1,069	2,111	1,042	1,069	2,111
.....	.....	.....	.....	.....	.....	1,515	1,514	3,029	781	778	1,559
.....	.....	.....	.....	.....	.....	1,430	1,645	3,075	1,430	1,645	3,075
.....	.....	.....	.....	.....	.....	2,124	2,158	4,282	887	912	1,799
.....	.....	.....	10	4	14	13,719	14,563	28,282	9,343	10,014	19,357
2	.....	2	.....	.....	.....	10,512	10,914	21,426	9,491	9,848	19,339
4	.....	4	.....	.....	.....	6,323	6,415	12,738	6,323	6,415	12,738
6	.....	6	.....	.....	.....	16,835	17,329	34,164	15,814	16,263	32,077
.....	.....	.....	.....	.....	.....	5,248	5,323	10,571	3,956	4,031	7,987
2	.....	2	.....	.....	.....	2,210	2 378	4,588	2,208	2,378	4,586
.....	.....	.....	.....	.....	.....	1,561	1,561	3,122	1,046	1,060	2,106
.....	.....	.....	.....	.....	.....	2,191	2,063	4,254	292	268	560
.....	.....	.....	.....	.....	.....	1,502	1,434	2 936	25	26	51
2	.....	2	.....	.....	.....	12 712	12,759	25,471	7,527	7,763	15,290

Digitized by Google

DISTRITOS	POBLACION					
	Amuzgo			Cuitlateco		
	H	M	Total	H	M	Total
De las páginas 72 y 73.	.....	.....	.....	.....	.....	.....
Morelos						
Municipalidad de Metlatonoc	.....	.....	.....	.....	.....	.....
„ de San Vicente Zoyatlán	.....	.....	.....	.....	.....	.....
„ de Tlacoapa	.....	.....	.....	.....	.....	.....
„ de Tenango Tepeji	.....	.....	.....	.....	.....	.....
„ de Xalpatláhuac	.....	.....	.....	.....	.....	.....
„ de Zapotitlán	.....	.....	.....	.....	.....	.....
Sumas	.....	.....	.....	.....	.....	.....
Hidalgo						
Municipalidad de Iguala	.....	.....	.....	.....	.....	.....
„ de Cocula	.....	.....	.....	.....	.....	.....
„ de Huitzuco	.....	.....	.....	.....	.....	.....
„ de Tepecoacuilco	.....	.....	.....	.....	.....	.....
Sumas	.....	.....	.....	.....	.....	.....
Allende						
Municipalidad de Ayutla	.....	.....	.....	.....	.....	.....
„ de Azoyú	.....	.....	.....	.....	.....	.....
„ de Copala	.....	.....	.....	.....	.....	.....
„ de Cuautepec	.....	.....	.....	.....	.....	.....
„ de Florencio Villarreal	.....	.....	.....	.....	.....	.....
„ de San Luis	1	.....	1	.....	.....	.....
Sumas	1	.....	1	.....	.....	.....
Alarcón						
Municipalidad de Taxco	.....	.....	.....	.....	.....	.....
„ de Teticpac	.....	.....	.....	.....	.....	.....
Sumas	.....	.....	.....	.....	.....	.....
Abasolo						
Municipalidad de Ometepec	1,165	1,170	2,335	.....	.....	.....
„ de Cuajinicuilapa	.....	.....	.....	.....	.....	.....
„ de Igualapa	.....	.....	.....	.....	.....	.....
„ de Tlacoachistlahuaca	878	817	1,695	.....	.....	.....
„ de Xochistlahuaca	1,460	1,391	2,851	.....	.....	.....
Sumas	3,503	3,378	6,881	.....	.....	.....

(Sigue en las páginas 204 y 205.)

Digitized by Google

SEGUN EL IDIOMA O LENGUA HABLADA

Mexicano			Mixteco			Otomí			Tlapaneco		
H	M	Total	H	M	Total	H	M	Total	H	M	Total
2,876	2,826	5,702	3,154	3,243	6,397	.....	.....	.....	1,776	1,898	3,674
25	21	46	2,562	2,427	4,989	.....	.....	.....	.....	.....	.....
.....	.....	.....	712	729	1,441	.....	.....	.....	.....	.....	.....
9	6	15	.....	.....	.....	.....	.....	.....	670	714	1,384
1,359	1,321	2,680	.....	.....	.....	.....	.....	.....	.....	.....	.....
1,055	1,020	2,075	730	683	1,413	.....	.....	.....	.....	.....	.....
85	87	172	.....	.....	.....	.....	.....	.....	1,881	2,206	4,087
5,409	5,281	10,690	7,158	7,082	14,240	.....	.....	.....	4,327	4,818	9,145
2	1	3	.....	.....	.....	.....	.....	.....	.....	.....	.....
1	1	2	.....	.....	.....	1	1	2	.....	.....	.....
7	4	11	.....	.....	.....	.....	.....	.....	.....	.....	.....
255	316	571	.....	.....	.....	.....	.....	.....	.....	.....	.....
265	322	587	.....	.....	.....	1	1	2	.....	.....	.....
96	112	208	1,599	1,692	3,291	.....	.....	.....	118	133	251
419	450	869	44	41	85	.....	.....	.....	108	126	234
.....	.....	.....	.....	.....	.....	.....	.....	.....	.....	.....	.....
725	726	1,451	9	10	19	.....	.....	.....	.....	.....	.....
.....	.....	.....	.....	.....	.....	.....	.....	.....	.....	.....	.....
282	286	568	829	831	1,660	.....	.....	.....	125	129	254
1,522	1,574	3,096	2,481	2,574	5,055	.....	.....	.....	351	388	739
1,019	1,066	2,085	.....	.....	.....	.....	.....	.....	.....	.....	.....
.....	.....	.....	.....	.....	.....	.....	.....	.....	.....	.....	.....
1,019	1,066	2,085	.....	.....	.....	.....	.....	.....	.....	.....	.....
127	117	244	.....	5	5	.....	.....	.....	.....	.....	.....
.....	.....	.....	.....	.....	.....	.....	.....	.....	.....	.....	.....
366	362	728	149	139	288	.....	.....	.....	.....	.....	.....
280	256	536	741	722	1,463	.....	.....	.....	.....	.....	.....
9	8	17	8	9	17	.....	.....	.....	.....	.....	.....
782	743	1,525	898	875	1,773	.....	.....	.....	.....	.....	.....

Digitized by Google

DISTRITOS	POBLACION según el idioma ó lengua hablada						
	Zapoteco			Alemán (Hombres)	Arabe		
	H	M	Total		H	M	Total
De las páginas 74 y 75.	.....	.....	.....	.....	.....	.....	.....
Morelos							
Municipalidad de Metlatonoc	.....	.....	.....	.....	.....	.....	.....
„ de San Vicente Zoyatlán	.....	.....	.....	.....	.....	.....	.....
„ de Tlacoapa	.....	.....	.....	.....	.....	.....	.....
„ de Tenango Tepeji	.....	.....	.....	.....	.....	.....	.....
„ de Xalpatláhuac	.....	.....	.....	.....	.....	.....	.....
„ de Zapotitlán	.....	.....	.....	.....	.....	.....	.....
Sumas	.....	.....	.....	.....	.....	.....	.....
Hidalgo							
Municipalidad de Iguala	.....	.....	.....	.....	.....	.....	.....
„ de Cocula	.....	.....	.....	.....	.....	.....	.....
„ de Huitzuco	.....	.....	.....	.....	.....	.....	.....
„ de Tepecoacuilco	.....	.....	.....	.....	.....	.....	.....
Sumas	.....	.....	.....	.....	.....	.....	.....
Allende							
Municipalidad de Ayutla	21	13	34	.....	.....	.....	.....
„ de Azoyú	.....	.....	.....	.....	.....	.....	.....
„ de Copala	.....	.....	.....	.....	.....	.....	.....
„ de Cuautepec	.....	.....	.....	.....	.....	.....	.....
„ de Florencio Villarreal	.....	.....	.....	.....	.....	.....	.....
„ de San Luis	.....	.....	.....	.....	.....	.....	.....
Sumas	21	13	34	.....	.....	.....	.....
Alarcón							
Municipalidad de Taxco	.....	.....	.....	.....	.....	.....	.....
„ de Teticpac	.....	.....	.....	.....	.....	.....	.....
Sumas	.....	.....	.....	.....	.....	.....	.....
Abasolo							
Municipalidad de Ometepec	.....	.....	.....	.....	.....	.....	.....
„ de Cuajinicuilapa	.....	.....	.....	.....	.....	.....	.....
„ de Igualapa	.....	.....	.....	.....	.....	.....	.....
„ de Tlacoachistlahuaca	.....	.....	.....	.....	.....	.....	.....
„ de Xochistlahuaca	.....	.....	.....	.....	.....	.....	.....
Sumas	.....	.....	.....	.....	.....	.....	.....

(Sigue en las páginas 206 y 207.)

Digitized by Google

IDIOMAS EXTRANJEROS

Chino			Francés			Indígena (Hombres)	Inglés			Italiano		
H	M	Total	H	M	Total		H	M	Total	H	M	Total
.....	.....	.....	.....	.....	.....	.....	.....	.....	.....	.....	.....	.....
.....	.....	.....	.....	.....	.....	.....	.....	.....	.....	.....	.....	.....
.....	.....	.....	.....	.....	.....	.....	.....	.....	.....	.....	.....	.....
.....	.....	.....	.....	.....	.....	.....	.....	.....	.....	.....	.....	.....
.....	.....	.....	.....	.....	.....	.....	.....	.....	.....	.....	.....	.....
.....	.....	.....	.....	.....	.....	.....	.....	.....	.....	.....	.....	.....
.....	.....	.....	.....	.....	.....	.....	.....	.....	.....	.....	.....	.....
1	1	2	.....	.....	.....	.....	4	3	7	.....	.....	.....
.....	.....	.....	.....	.....	.....	.....	.....	.....	.....	.....	.....	.....
.....	.....	.....	.....	.....	.....	.....	.....	.....	.....	.....	.....	.....
.....	.....	.....	.....	.....	.....	.....	.....	.....	.....	.....	.....	.....
1	1	2	.....	.....	.....	.....	4	3	7	.....	.....	.....
.....	.....	.....	.....	.....	.....	.....	.....	.....	.....	.....	.....	.....
.....	.....	.....	.....	.....	.....	.....	.....	.....	.....	.....	.....	.....
.....	.....	.....	.....	.....	.....	.....	.....	.....	.....	.....	.....	.....
.....	.....	.....	.....	.....	.....	.....	.....	.....	.....	.....	.....	.....
.....	.....	.....	.....	.....	.....	.....	.....	.....	.....	.....	.....	.....
.....	.....	.....	.....	.....	.....	.....	.....	.....	.....	.....	.....	.....
.....	.....	.....	.....	.....	.....	.....	.....	.....	.....	.....	.....	.....
.....	.....	.....	1	.....	1	.....	1	.....	1	.....	.....	.....
.....	.....	.....	.....	.....	.....	.....	.....	.....	.....	.....	.....	.....
.....	.....	.....	1	.....	1	.....	1	.....	1	.....	.....	.....
.....	.....	.....	.....	.....	.....	.....	.....	.....	.....	.....	.....	.....
.....	.....	.....	1	.....	1	.....	1	.....	1	.....	.....	.....
.....	.....	.....	.....	.....	.....	.....	.....	.....	.....	.....	.....	.....
.....	.....	.....	.....	.....	.....	.....	.....	.....	.....	.....	.....	.....
.....	.....	.....	.....	.....	.....	.....	.....	.....	.....	.....	.....	.....
.....	.....	.....	.....	.....	.....	.....	.....	.....	.....	.....	.....	.....
.....	.....	.....	1	.....	1	.....	1	.....	1	.....	.....	.....

Digitized by Google

DISTRITOS	IDIOMAS EXTRANJE					
	Idiomas mexicanos			Idiomas extranjeros		
	H	M	Total	H	M	Total
De las páginas 76 y 77.	12,122	12,114	24,236	.....	.....	.....
Morelos						
Municipalidad de Metlatonoc	2,649	2,500	5,149	.....	.....	.....
„ de San Vicente Zoyatlán	793	794	1,587	.....	.....	.....
„ de Tlacoapa	716	765	1,481	.....	.....	.....
„ de Tenango Tepeji	1,428	1,395	2,823	.....	.....	.....
„ de Xalpatláhuac	1,952	1,858	3,810	.....	.....	.....
„ de Zapotitlán	2,066	2,388	4,454	.....	.....	.....
Sumas	21,726	21,814	43,540	.....	.....	.....
Hidalgo						
Municipalidad de Iguala	4,724	5,152	9,876	5	4	9
„ de Cocula	2,235	2,112	4,347	.....	.....	.....
„ de Huitzuco	3,803	3,697	7,500	.....	.....	.....
„ de Tepecoacuilco	4,889	5,109	9,998	.....	.....	.....
Sumas	15,651	16,079	31,721	5	4	9
Allende						
Municipalidad de Ayutla	3,692	3,928	7,620	.....	.....	.....
„ de Azoyú	3,916	4,249	8,165	.....	.....	.....
„ de Copala	1,042	1,069	2,111	.....	.....	.....
„ de Cuautepec	1,515	1,514	3,029	.....	.....	.....
„ de Florencio Villarreal	1,430	1,645	3,075	.....	.....	.....
„ de San Luis	2,124	2,158	4,282	.....	.....	.....
Sumas	13,719	14,563	28,282	.....	.....	.....
Alarcón						
Municipalidad de Taxco	10,510	10,914	21,424	2	.....	2
„ de Teticpac	6,323	6,415	12,738	.....	.....	.....
Sumas	16,833	17,329	34,162	2	.....	2
Abasolo						
Municipalidad de Ometepec	5,248	5,323	10,571	.....	.....	.....
„ de Cuajinicuilapa	2,208	2,378	4,586	2	.....	2
„ de Igualapa	1,561	1,561	3,122	.....	.....	.....
„ de Tlacoachistlahuaca	2,191	2,063	4,254	.....	.....	.....
„ de Xochistlahuaca	1,502	1,434	2,936	.....	.....	.....
Sumas	12,710	12,759	25,469	2	.....	2

(Sigue en las páginas 208 y 209.)

Digitized by Google

ROS	POBLACION SEGUN LA INSTRUCCION ELEMENTAL										
TOTAL GENERAL			Saben leer y escribir			Saben sólo leer			No saben leer ni escribir los de 12 años en adelante		
Hombres	Mujeres	Total	H	M	Total	H	M	Total	H	M	Total
12,122	12,114	24,236	1,083	265	1,348	321	184	505	6,084	7,527	13,611
2,649	2,500	5,149	58	4	62	14	.....	14	1,568	1,703	3,271
793	794	1,587	16	1	17	.....	.....	.....	449	500	949
716	765	1,481	47	5	52	23	.....	23	382	515	897
1,428	1,395	2,823	26	3	29	42	.....	42	793	887	1,680
1,952	1,858	3,810	100	9	109	13	2	15	1,051	1,230	2,281
2,066	2,388	4,454	37	4	41	14	1	15	1,329	1,633	2,962
21,726	21,814	43,540	1,367	291	1,658	427	187	614	11,656	13,995	25,651
4,729	5,156	9,885	851	471	1,322	262	227	489	1,617	2,969	4,586
2,235	2,112	4,347	201	67	268	75	40	115	1,036	1,306	2,342
3,803	3,697	7,500	575	196	771	188	135	323	1,553	2,192	3,745
4,889	5,109	9,998	401	196	597	98	57	155	2,118	3,111	5,229
15,656	16,074	31,730	2,028	930	2,958	623	459	1,082	6,324	9,578	15,902
3,692	3,928	7,620	330	192	522	48	54	102	1,744	2,198	3,942
3,916	4,249	8,165	190	63	253	31	39	70	1,915	2,618	4,533
1,042	1,069	2,111	30	6	36	1	.....	1	512	663	1,175
1,515	1,514	3,029	70	22	92	29	6	35	698	947	1,645
1,430	1,645	3,075	45	26	71	15	4	19	684	1,053	1,737
2 124	2,158	4,282	117	16	133	39	22	61	1,013	1,313	2,326
13,719	14,563	28,282	782	325	1,107	163	125	288	6,566	8,792	15,358
10,512	10,914	21,426	1,461	597	2,058	563	421	984	4,177	6,067	10,244
6,323	6,415	12,738	836	228	1,064	148	121	269	2,518	3,729	6,247
16,835	17,329	34,164	2,297	825	3,122	711	542	1,253	6,695	9,796	16,491
5.248	5,523	10,571	404	194	598	77	65	142	2,579	3,201	5,780
2,210	2,378	4,588	66	25	91	16	3	19	1,239	1,591	2,830
1,561	1,561	3,122	67	29	96	23	10	33	845	934	1,779
2,191	2,063	4,254	72	8	80	17	9	26	1,245	1,299	2,544
1,502	1,434	2,936	38	5	43	5	.....	5	896	887	1,783
12,712	12,759	25,471	647	261	908	138	87	225	6,804	7,912	14,716

Digitized by Google

DISTRITOS	POBLACION SEGUN LA INSTRUCCION ELEMENTAL					
	No saben leer ni escribir por ser menores de edad			TOTAL GENERAL		
	H	M	Total	Hombres	Mujeres	Total
De las páginas 78 y 79.	4,634	4,138	8,772	12,122	12,114	24,236
Morelos						
Municipalidad de Metlatonoc	1,009	793	1,802	2,649	2,500	5,149
„ de San Vicente Zoyatlán	328	293	621	793	794	1,587
„ de Tlacoapa	264	245	509	716	765	1,481
„ de Tenango Tepeji	567	505	1,072	1,428	1,395	2,823
„ de Xalpatláhuac	788	617	1,405	1,952	1,858	3,810
„ de Zapotitlán	686	750	1,436	2,066	2,388	4,454
Sumas	8,276	7,341	15,617	21,726	21,814	43.540
Hidalgo						
Municipalidad de Iguala	1,999	1,489	3,488	4,729	5,156	9,885
„ de Cocula	923	699	1,622	2,235	2,112	4.347
„ de Huitzuco	1,487	1,174	2,661	3,803	3,697	7,500
„ de Tepecoacuilco	2,272	1,745	4,017	4,889	5,109	9,998
Sumas	6,681	5,107	11,788	15,656	16,074	31,730
Allende						
Municipalidad de Ayutla	1,570	1,484	3,054	3,692	3,928	7,620
„ de Azoyú	1,780	1,529	3,309	3,916	4,249	8,165
„ de Copala	499	400	899	1,042	1,069	2,111
„ de Cuautepec	718	539	1,257	1,515	1,514	3,029
„ de Florencio Villarreal	686	562	1,248	1,430	1,645	3,075
„ de San Luis	955	807	1,762	2,124	2,158	4,282
Sumas	6,208	5,321	11,529	13,719	14,563	28,282
Alarcón						
Municipalidad de Taxco	4,311	3,829	8,140	10,512	10,914	21,426
„ de Teticpac	2,821	2,337	5,158	6,323	6,415	12,738
Sumas	7,132	6,166	13,298	16,835	17,329	34,164
Abasolo						
Municipalidad de Ometepec	2,188	1,863	4,051	5,248	5,323	10,571
„ de Cuajinicuilapa	889	759	1,648	2,210	2,378	4,588
„ de Igualapa	626	588	1,214	1,561	1,561	3,122
„ de Tlacoachistlahuaca	857	747	1.604	2,191	2,063	4,254
„ de Xochistlahuaca	563	542	1,105	1,502	1,434	2.936
Sumas	5,123	4,499	9,622	12,712	12,759	25,471

(Sigue en las páginas 210 y 211.)

Digitized by Google

POBLACION SEGUN LA RESIDENCIA EN EL LUGAR

De un año ó más			No residente el de menos de un año			Se ignora			TOTAL GENERAL		
H	M	Total	H	M	Total	H	M	Total	Hombres	Mujeres	Total
11,979	12,022	24,001	143	90	233	.....	2	2	12,122	12,114	24,236
2,649	2,500	5,149	.....	.....	.....	.....	.....	.....	2,649	2,500	5,149
793	794	1,587	.....	.....	.....	.....	.....	.....	793	794	1,587
716	765	1,481	.....	.....	.....	.....	.....	.....	716	765	1,481
1,428	1,395	2,823	.....	.....	.....	.....	.....	.....	1,428	1,395	2,823
1,952	1,858	3,810	.....	.....	.....	.....	.....	.....	1,952	1,858	3,810
2,066	2,388	4,454	.....	.....	.....	.....	.....	.....	2,066	2,388	4,454
21,583	21,722	43,305	143	90	233	.....	2	2	21,726	21,814	43,540
4,721	5,151	9,872	8	5	13	.....	.....	.....	4,729	5,156	9,885
2,224	2,108	4,332	11	4	15	.....	.....	.....	2,235	2,112	4,347
3,788	3,689	7,477	15	8	23	.....	.....	.....	3,803	3,697	7,500
4,885	5,103	9,988	4	6	10	.....	.....	.....	4,889	5,109	9,998
15,618	16,051	31,669	38	23	61	.....	.....	.....	15,656	16,074	31,730
3,673	3,919	7,592	19	9	28	.....	.....	.....	3,692	3,928	7,620
3,916	4,249	8,165	.....	.....	.....	.....	.....	.....	3,916	4,249	8,165
1,042	1,067	2,109	.....	2	2	.....	.....	.....	1,042	1,069	2,111
1,508	1,511	3,019	7	3	10	.....	.....	.....	1,515	1,514	3,029
1,430	1,645	3,075	.....	.....	.....	.....	.....	.....	1,430	1,645	3,075
2,107	2,141	4,248	17	17	34	.....	.....	.....	2,124	2,158	4,282
13,676	14,532	28,208	43	31	74	.....	.....	.....	13,719	14,563	28,282
10,490	10,905	21,395	22	9	31	.....	.....	.....	10,512	10,914	21,426
6,308	6,400	12,708	15	15	30	.....	.....	.....	6,323	6,415	12,738
16,798	17,305	34,103	37	24	61	.....	.....	.....	16,835	17,329	34,164
5,188	5,291	10,479	60	32	92	.....	.....	.....	5,248	5,323	10,571
2,209	2,376	4,585	1	2	3	.....	.....	.....	2,210	2,378	4,588
1,561	1,561	3,122	.....	.....	.....	.....	.....	.....	1,561	1,561	3,122
2,189	2,056	4,245	2	7	9	.....	.....	.....	2,191	2,063	4,254
1,502	1,434	2,936	.....	.....	.....	.....	.....	.....	1,502	1,434	2,936
12,649	12,718	25,367	63	41	104	.....	.....	.....	12,712	12,759	25,471

Digitized by Google

DEFEC

DISTRITOS	Ceguera			Sordo-mutismo		
	H	M	Total	H	M	Total
De las páginas 80 y 81.	29	15	44	17	6	23
Morelos						
Municipalidad de Metlatonoc	1	.....	1	1	.....	1
„ de San Vicente Zoyatlán	2	.....	2	.....	.....	.....
„ de Tlacoapa	5	2	7	.....	.....	.....
„ de Tenango Tepeji	5	1	6	2	1	3
„ de Xalpatláhuac	4	1	5	2	.....	2
„ de Zapotitlán	2	1	3	.....	.....	.....
Sumas	48	20	68	22	7	29
Hidalgo						
Municipalidad de Iguala	5	2	7	4	4	8
„ de Cocula	3	.....	3	1	1	2
„ de Huitzuco	9	3	12	1	.....	1
„ de Tepecoacuilco	7	4	11	2	.....	2
Sumas	24	9	33	8	5	13
Allende						
Municipalidad de Ayutla	4	1	5	6	1	7
„ de Azoyú	4	3	7	8	6	14
„ de Copala	2	.....	2	1	.....	1
„ de Cuautepec	1	.....	1	.....	.....	.....
„ de Florencio Villarreal	.....	.....	.....	1	.....	1
„ de San Luis	2	.....	2	1	1	2
Sumas	13	4	17	17	8	25
Alarcón						
Municipalidad de Taxco	17	5	22	9	9	18
„ de Teticpac	11	10	21	13	6	19
Sumas	28	15	43	22	15	37
Abasolo						
Municipalidad de Ometepec	8	4	12	17	10	27
„ de Cuajinicuilapa	.....	3	3	1	1	2
„ de Igualapa	1	.....	1	2	3	5
„ de Tlacoachistlahuaca	9	2	11	5	1	6
„ de Xochistlahuaca	2	1	3	2	.....	2
Sumas	20	10	30	27	15	42

(Sigue en las páginas 212 y 213.)

Digitized by Google

TOS FISICOS E INTELECTUALES

Idiotismo			Cretinismo			Enajenación mental			SUMAS		
H	M	Total	H	M	Total	H	M	Total	H	M	Total
6	.....	6	10	.....	10	8	1	9	70	22	92
1	.....	1	.....	.....	.....	.....	.....	.....	3	.....	3
.....	.....	.....	.....	.....	.....	.....	.....	.....	2	.....	2
.....	.....	.....	.....	.....	.....	1	.....	1	6	2	8
.....	.....	.....	3	.....	3	.....	.....	.....	10	2	12
.....	.....	.....	.....	.....	.....	1	.....	1	7	1	8
.....	.....	.....	.....	.....	.....	.....	.....	.....	2	1	3
7	.....	7	13	.....	13	10	1	11	100	28	128
2	.....	2	2	.....	2	3	3	6	16	9	25
1	.....	1	.....	.....	.....	2	1	3	7	2	9
.....	1	1	7	1	8	5	.....	5	22	5	27
2	.....	2	.....	.....	.....	.....	.....	.....	11	4	15
5	1	6	9	1	10	10	4	14	56	20	76
1	.....	1	1	.....	1	2	.....	2	14	2	16
9	2	11	4	1	5	1	.....	1	26	12	38
.....	.....	.....	.....	.....	.....	1	.....	1	4	.....	4
.....	.....	.....	.....	.....	.....	.....	1	1	1	1	2
.....	.....	.....	1	.....	1	2	.....	2	4	.....	4
.....	.....	.....	1	.....	1	1	.....	1	5	1	6
10	2	12	7	1	8	7	1	8	54	16	70
9	1	10	1	1	2	5	3	8	41	19	60
.....	1	1	4	.....	4	1	4	5	29	21	50
9	2	11	5	1	6	6	7	13	70	40	110
6	2	8	4	.....	4	7	1	8	42	17	59
.....	.....	.....	.....	.....	.....	1	.....	1	2	4	6
.....	.....	.....	.....	.....	.....	.....	.....	.....	3	3	6
.....	.....	.....	1	.....	1	3	1	4	18	4	22
.....	.....	.....	.....	.....	.....	1	.....	1	5	1	6
6	2	8	5	.....	5	12	2	14	70	29	99

Digitized by Google

DISTRITOS	POBLACION POR SEXOS					
	NÚMERO DE HABITANTES			De 1 á 10 días		
	Hombres	Mujeres	Total	H	M	Total
(Sigue de las páginas 82 y 83.)						
Galeana						
Municipalidad de Tecpan	5,210	5,471	10,681	5	5	10
„ de Atoyac de Alvarez	5,136	5,480	10,616	2	3	5
Sumas	10,346	10,951	21,297	7	8	15
Montes de Oca						
Municipalidad de La Unión	6,524	6,550	13,074	8	5	13
„ de Coahuayutla	3,831	3,719	7,550	2	4	6
Sumas	10,355	10,269	20,624	10	9	19
Zaragoza						
Municipalidad de Huamuxtitlán	2,855	2,989	5,844	1	.....	1
„ de Cualac	1,326	1,394	2,720	1	2	3
„ de Ixcateopan	737	751	1,488	.....	1	1
„ de Olinalá	2,736	2,830	5,566	1	1	2
„ de Xochihuehuetlán	2,418	2,568	4,986	1	2	3
Sumas	10,072	10,532	20,604	4	6	10
Guerrero						
Municipalidad de Tixtla	4,122	4,692	8,814	1	5	6
„ de Atliaca	4,302	4,413	8,715	4	4	8
„ de Mochitlán	2,850	2,827	5,677	.....	1	1
„ de Quechultenango	2,416	2,506	4,922	.....	.....	.....
Sumas	13,690	14,438	28,128	5	10	15
Alvarez						
Municipalidad de Chilapa	10,476	11,522	21,998	8	13	21
„ de Ahuacotzingo	2,768	2,709	5,477	.....	.....	.....
„ de Atenango del Río	2,280	2,245	4,525	5	5	10
„ de Atlixtac	1,427	1,470	2,897	.....	.....	.....
„ de Copalillo	1,741	1,767	3,508	2	1	3
„ de Zitlala	2,493	2,600	5,093	.....	.....	.....
Sumas	21,185	22,313	43,498	15	19	34
TOTAL DEL ESTADO	235,672	243,533	479,205	145	139	284

Digitized by Google

POBLACION POR EDADES

De 11 á 20 días			De 21 á 30 ó 31 días			De 2 á 6 meses			De 7 meses á 1 año		
H	M	Total	H	M	Total	H	M	Total	H	M	Total
4	1	5	22	23	45	77	75	152	211	204	415
3	.....	3	12	11	23	51	51	102	236	211	447
7	1	8	34	34	68	128	126	254	447	415	862
2	5	7	25	13	38	70	69	139	218	239	457
.....	.....	.....	6	9	15	47	47	94	143	161	304
2	5	7	31	22	53	117	116	233	361	400	761
1	2	3	5	2	7	43	53	96	104	105	209
2	1	3	3	4	7	20	14	34	41	45	86
1	1	2	2	4	6	13	7	20	20	29	49
2	1	3	9	7	16	33	31	64	84	80	164
.....	5	5	3	9	12	46	35	81	80	94	174
6	10	16	22	26	48	155	140	295	329	353	682
4	3	7	1	7	8	61	50	111	174	152	326
1	6	7	7	11	18	71	61	132	167	164	331
.....	.....	.....	7	4	11	16	21	37	113	105	218
.....	1	1	3	4	7	32	37	69	72	72	144
5	10	15	18	26	44	180	169	349	526	493	1,019
7	9	16	30	33	63	135	141	276	340	358	698
3	.....	3	4	5	9	26	33	59	134	111	245
1	.....	1	3	7	10	27	39	66	90	87	177
.....	.....	.....	2	3	5	16	16	32	53	32	85
2	4	6	2	2	4	17	15	32	76	76	152
4	5	9	16	10	26	42	42	84	88	93	181
17	18	35	57	60	117	263	286	549	781	757	1,538
113	118	231	625	597	1,222	3,149	3,035	6,184	8,702	8,303	17,005

Digitized by Google

DISTRITOS	POBLACION POR SEXOS					
	NÚMERO DE HABITANTES			De 1 á 10 días		
	Hombres	Mujeres	Total	H	M	Total
(Sigue de las páginas 82 y 83.)						
Galeana						
Municipalidad de Tecpan	5,210	5,471	10,681	5	5	10
„ de Atoyac de Alvarez	5,136	5,480	10,616	2	3	5
Sumas	10,346	10,951	21,297	7	8	15
Montes de Oca						
Municipalidad de La Unión	6,524	6,550	13,074	8	5	13
„ de Coahuayutla	3,831	3,719	7,550	2	4	6
Sumas	10,355	10,269	20,624	10	9	19
Zaragoza						
Municipalidad de Huamuxtitlán	2,855	2,989	5,844	1	.....	1
„ de Cualac	1,326	1,394	2,720	1	2	3
„ de Ixcateopan	737	751	1,488	.....	1	1
„ de Olinalá	2,736	2,830	5,566	1	1	2
„ de Xochihuehuetlán	2,418	2,568	4,986	1	2	3
Sumas	10,072	10,532	20,604	4	6	10
Guerrero						
Municipalidad de Tixtla	4,122	4,692	8,814	1	5	6
„ de Atliaca	4,302	4,413	8,715	4	4	8
„ de Mochitlán	2,850	2,827	5,677	.....	1	1
„ de Quechultenango	2,416	2,506	4,922	.....	.....	.....
Sumas	13,690	14,438	28,128	5	10	15
Alvarez						
Municipalidad de Chilapa	10,476	11,522	21,998	8	13	21
„ de Ahuacotzingo	2,768	2,709	5,477	.....	.....	.....
„ de Atenango del Río	2,280	2,245	4,525	5	5	10
„ de Atlixtac	1,427	1,470	2,897	.....	.....	.....
„ de Copalillo	1,741	1,767	3,508	2	1	3
„ de Zitlala	2,493	2,600	5,093	.....	.....	.....
Sumas	21,185	22,313	43,498	15	19	34
TOTAL DEL ESTADO	235,672	243,533	479,205	145	139	284

Digitized by Google

POBLACION POR EDADES

De 11 á 20 días			De 21 á 30 ó 31 días			De 2 á 6 meses			De 7 meses á 1 año		
H	M	Total	H	M	Total	H	M	Total	H	M	Total
4	1	5	22	23	45	77	75	152	211	204	415
3	.....	3	12	11	23	51	51	102	236	211	447
7	1	8	34	34	68	128	126	254	447	415	862
2	5	7	25	13	38	70	69	139	218	239	457
.....	.....	.....	6	9	15	47	47	94	143	161	304
2	5	7	31	22	53	117	116	233	361	400	761
1	2	3	5	2	7	43	53	96	104	105	209
2	1	3	3	4	7	20	14	34	41	45	86
1	1	2	2	4	6	13	7	20	20	29	49
2	1	3	9	7	16	33	31	64	84	80	164
.....	5	5	3	9	12	46	35	81	80	94	174
6	10	16	22	26	48	155	140	295	329	353	682
4	3	7	1	7	8	61	50	111	174	152	326
1	6	7	7	11	18	71	61	132	167	164	331
.....	.....	.....	7	4	11	16	21	37	113	105	218
.....	1	1	3	4	7	32	37	69	72	72	144
5	10	15	18	26	44	180	169	349	526	493	1,019
7	9	16	30	33	63	135	141	276	340	358	698
3	.....	3	4	5	9	26	33	59	134	111	245
1	.....	1	3	7	10	27	39	66	90	87	177
.....	.....	.....	2	3	5	16	16	32	53	32	85
2	4	6	2	2	4	17	15	32	76	76	152
4	5	9	16	10	26	42	42	84	88	93	181
17	18	35	57	60	117	263	286	549	781	757	1,538
113	118	231	625	597	1,222	3,149	3,035	6,184	8,702	8,303	17,005

Digitized by Google

DISTRITOS	De 2 años			De 3 años		
	H	M	Total	H	M	Total
(Sigue de las páginas 84 y 85.)						
Galeana						
Municipalidad de Tecpan	195	163	358	164	177	341
„ de Atoyac de Alvarez	188	175	363	193	178	371
Sumas	383	338	721	357	355	712
Montes de Oca						
Municipalidad de La Unión	222	233	455	215	209	424
„ de Coahuayutla	149	117	266	138	131	269
Sumas	371	350	721	353	340	693
Zaragoza						
Municipalidad de Huamuxtitlán	77	89	166	93	93	186
„ de Cualac	44	46	90	40	52	92
„ de Ixcateopan	13	27	40	24	26	50
„ de Olinalá	91	84	175	91	100	191
„ de Xochihuehuetlán	57	62	119	73	81	154
Sumas	282	308	590	321	352	673
Guerrero						
Municipalidad de Tixtla	136	122	258	143	133	276
„ de Atliaca	131	129	260	155	136	291
„ de Mochitlán	107	95	202	96	82	178
„ de Quechultenango	97	86	183	74	77	151
Sumas	471	432	903	468	428	896
Alvarez						
Municipalidad de Chilapa	328	328	656	351	333	684
„ de Ahuacotzingo	118	92	210	119	124	243
„ de Atenango del Río	69	82	151	82	63	145
„ de Atlixtac	59	55	114	57	42	99
„ de Copalillo	62	62	124	61	68	129
„ de Zitlala	87	75	162	82	87	169
Sumas	723	694	1,417	752	717	1,469
TOTAL DEL ESTADO	8,076	7,880	15,956	7,912	7,737	15,649

Digitized by Google

POBLACION POR EDADES

De 4 años			De 5 años			De 6 á 10 años			De 11 á 15 años		
H	M	Total	H	M	Total	H	M	Total	H	M	Total
201	198	399	188	147	335	894	823	1,717	715	568	1,283
199	215	414	145	168	313	958	793	1,751	720	554	1,274
400	413	813	333	315	648	1,852	1,616	3,468	1,435	1,122	2,557
229	283	512	224	192	416	1,157	1,067	2,224	833	759	1,592
168	147	315	128	122	250	720	539	1,259	507	398	905
397	430	827	352	314	666	1,877	1,606	3,483	1,340	1,157	2,497
77	109	186	81	73	154	502	448	950	287	274	561
54	30	84	45	52	97	202	229	431	152	153	305
18	22	40	24	20	44	106	109	215	83	67	150
80	101	181	92	96	188	489	481	970	354	258	612
79	68	147	62	53	115	454	420	874	246	231	477
308	330	638	304	294	598	1,753	1,687	3,440	1,122	983	2,105
117	149	266	164	155	319	709	660	1,369	369	493	862
138	145	283	119	136	255	618	517	1,135	406	408	814
115	111	226	78	73	151	519	484	1,003	298	293	591
93	78	171	62	73	135	462	408	870	237	203	440
463	483	946	423	437	860	2,308	2,069	4,377	1,310	1,397	2,707
354	336	690	321	343	664	1,845	1,630	3,475	1,200	1,141	2,341
134	111	245	85	80	165	577	482	1,059	278	256	534
67	60	127	68	50	118	379	379	758	251	222	473
59	69	128	41	45	86	247	233	480	151	143	294
70	59	129	48	62	110	313	280	593	198	164	362
70	57	127	71	86	157	413	390	803	198	225	423
754	692	1,446	634	666	1,300	3,774	3,394	7,168	2,276	2,151	4,427
8,329	8,424	16,753	7,733	7,230	14,963	41,674	37,047	78,721	26,342	24,491	50,833

Digitized by Google

DISTRITOS	De 16 á 20 años			De 21 á 25 años		
	H	M	Total	H	M	Total
(Sigue de las páginas 86 y 87.)						
Galeana						
Municipalidad de Tecpan	464	617	1,081	337	453	790
„ de Atoyac de Alvarez	463	625	1,088	297	376	673
Sumas	927	1,242	2,169	634	829	1,463
Montes de Oca						
Municipalidad de La Unión	590	716	1,306	457	517	974
„ de Coahuayutla	312	415	727	209	310	519
Sumas	902	1,131	2,033	666	827	1,493
Zaragoza						
Municipalidad de Huamuxtitlán	238	344	582	193	254	447
„ de Cualac	109	149	258	90	104	194
„ de Ixcateopan	67	73	140	57	65	122
„ de Olinalá	216	328	544	168	203	371
„ de Xochihuehuetlán	208	297	505	161	193	354
Sumas	838	1,191	2,029	669	819	1,488
Guerrero						
Municipalidad de Tixtla	305	536	841	253	359	612
„ de Atliaca	446	517	963	317	380	697
„ de Mochitlán	234	320	554	167	177	344
„ de Quechultenango	184	337	521	164	198	362
Sumas	1,169	1,710	2,879	901	1,114	2,015
Alvarez						
Municipalidad de Chilapa	775	1,222	1,997	654	895	1,549
„ de Ahuacotzingo	173	290	463	140	195	335
„ de Atenango del Río	194	289	483	174	191	365
„ de Atlixtac	131	169	300	96	113	209
„ de Copalillo	159	198	357	119	125	244
„ de Zitlala	206	293	499	166	160	326
Sumas	1,638	2,461	4,099	1,349	1,679	3,028
TOTAL DEL ESTADO	19,804	27,567	47,371	15,680	19,877	35,557

Digitized by Google

POBLACION POR EDADES

De 26 á 30 años			De 31 á 35 años			De 36 á 40 años			De 41 á 45 años		
H	M	Total	H	M	Total	H	M	Total	H	M	Total
427	509	936	229	238	467	413	457	870	111	103	214
408	550	958	201	268	469	396	442	838	100	150	250
835	1,059	1,894	430	506	936	809	899	1,708	211	253	464
585	711	1,296	325	231	556	459	481	940	175	154	329
273	364	637	157	137	294	253	287	540	94	95	189
858	1,075	1,933	482	368	850	712	768	1,480	269	249	518
286	341	627	161	183	344	252	235	487	90	80	170
102	139	241	90	55	145	123	115	238	50	35	85
76	99	175	42	42	84	67	60	127	26	13	39
225	307	532	140	132	272	202	246	448	101	87	188
161	275	436	120	137	257	222	199	421	79	79	158
850	1,161	2,011	553	549	1,102	866	855	1,721	346	294	640
400	501	901	167	163	330	356	395	751	114	114	228
449	481	930	247	203	450	317	358	675	133	127	260
260	324	584	122	125	247	252	240	492	51	77	128
207	247	454	116	109	225	154	174	328	72	47	119
1,316	1,553	2,869	652	600	1,252	1,079	1,167	2,246	370	365	735
896	1,235	2,131	572	560	1,132	813	923	1,736	363	414	777
238	275	513	133	112	245	195	177	372	58	76	134
249	251	500	112	89	201	188	163	351	64	56	120
104	133	237	73	65	138	87	80	167	35	50	85
165	165	330	59	61	120	97	125	222	42	57	99
290	315	605	129	141	270	210	192	402	73	70	143
1,942	2,374	4,316	1,078	1,028	2,106	1,590	1,660	3,250	635	723	1,358
21,420	25,875	47,295	11,385	11,177	22,562	17,383	18,318	35,701	7,069	6,776	13,845

Digitized by Google

DISTRITOS	De 46 á 50 años			De 51 á 55 años		
	H	M	Total	H	M	Total
(Sigue de las páginas 88 y 89.)						
Galeana						
Municipalidad de Tecpan	198	275	473	50	68	118
„ de Atoyac de Alvarez	205	277	482	59	80	139
Sumas	403	552	955	109	148	257
Montes de Oca						
Municipalidad de La Unión	271	271	542	79	78	157
„ de Coahuayutla	170	155	325	59	49	108
Sumas	441	426	867	138	127	265
Zaragoza						
Municipalidad de Huamuxtitlán	152	123	275	45	48	93
„ de Cualac	54	69	123	20	12	32
„ de Ixcateopan	34	43	77	15	9	24
„ de Olinalá	156	121	277	40	26	66
„ de Xochihuehuetlán	109	116	225	33	51	84
Sumas	505	472	977	153	146	299
Guerrero						
Municipalidad de Tixtla	254	249	503	59	70	129
„ de Atliaca	208	242	450	63	63	126
„ de Mochitlán	152	128	280	33	29	62
„ de Quechultenango	113	146	259	41	43	84
Sumas	727	765	1,492	196	205	401
Alvarez						
Municipalidad de Chilapa	512	569	1,081	210	235	445
„ de Ahuacotzingo	102	117	219	39	43	82
„ de Atenango del Río	108	86	194	29	17	46
„ de Atlixtac	44	58	102	29	24	53
„ de Copalillo	85	89	174	25	23	48
„ de Zitlala	114	144	258	31	39	70
Sumas	965	1,063	2,028	363	381	744
TOTAL DEL ESTADO	10,361	11,023	21,384	3,639	3,544	7,183

Digitized by Google

POBLACION POR EDADES

De 56 á 60 años			De 61 á 65 años			De 66 á 70 años			De 71 á 75 años		
H	M	Total	H	M	Total	H	M	Total	H	M	Total
146	183	329	76	67	143	47	52	99	10	14	24
137	171	308	65	52	117	54	65	119	12	18	30
283	354	637	141	119	260	101	117	218	22	32	54
174	168	342	105	45	150	65	54	119	7	9	16
122	125	247	63	22	85	53	40	93	8	4	12
296	293	589	168	67	235	118	94	212	15	13	28
92	75	167	39	17	56	16	22	38	3	4	7
40	48	88	18	9	27	8	13	21	5	5	10
25	21	46	7	5	12	6	3	9	1	.....	1
62	67	129	42	31	73	33	20	53	10	7	17
88	89	177	66	24	90	34	26	60	12	5	17
307	300	607	172	86	258	97	84	181	31	21	52
162	173	335	57	49	106	55	77	132	14	11	25
121	141	262	68	57	125	62	73	135	13	14	27
108	72	180	28	18	46	44	27	71	7	3	10
103	81	184	34	29	63	48	32	80	13	8	21
494	467	961	187	153	340	209	209	418	47	36	83
286	381	667	165	137	302	160	139	299	57	59	116
87	76	163	49	18	67	41	14	55	8	4	12
44	61	105	43	10	53	23	23	46	3	6	9
30	44	74	49	34	83	32	28	60	7	10	17
37	44	81	32	28	60	41	21	62	7	11	18
80	102	182	55	34	89	50	24	74	6	3	9
564	708	1,272	393	261	654	347	249	596	88	93	181
6,531	7,203	13,734	3,973	2,362	6,335	2,992	2,405	5,397	748	600	1,348

Digitized by Google

DISTRITOS	De 76 á 80 años			De 81 á 85 años		
	H	M	Total	H	M	Total
(Sigue de las páginas 90 y 91.)						
Galeana						
Municipalidad de Tecpan	23	23	46	2	6	8
„ de Atoyac de Alvarez	16	22	38	3	1	4
Sumas	39	45	84	5	7	12
Montes de Oca						
Municipalidad de La Unión	15	22	37	3	1	4
„ de Coahuayutla	14	13	27	6	1	7
Sumas	29	35	64	9	2	11
Zaragoza						
Municipalidad de Huamuxtitlán	6	9	15	4	.....	4
„ de Cualac	7	3	10	1	1	2
„ de Ixcateopan	6	.....	6	.....	.....	.....
„ de Olinalá	8	5	13	.....	2	2
„ de Xochihuehuetlán	16	11	27	1	1	2
Sumas	43	28	71	6	4	10
Guerrero						
Municipalidad de Tixtla	18	35	53	8	10	18
„ de Atlaca	17	18	35	10	13	23
„ de Mochitlán	29	11	40	2	2	4
„ de Quechultenango	25	15	40	.....	1	1
Sumas	89	79	168	20	26	46
Alvarez						
Municipalidad de Chilapa	49	45	94	12	19	31
„ de Ahuacotzingo	15	11	26	9	2	11
„ de Atenango del Río	7	7	14	.....	2	2
„ de Atlixtac	15	7	22	6	9	15
„ de Copalillo	16	18	34	3	6	9
„ de Zitlala	11	7	18	.....	.....	.....
Sumas	113	95	208	30	38	68
TOTAL DEL ESTADO	940	842	1,782	242	190	432

Digitized by Google

POBLACION POR EDADES

De 86 á 90 años			De 91 á 95 años			De 96 á 100 años			De más de 100 años		
H	M	Total	H	M	Total	H	M	Total	H	M	Total
.....	12	12	1	2	3	.....	2	2	.....	.....	.....
1	5	6	.....	.....	.....	.....	2	2	.....	.....	.....
1	17	18	1	2	3	.....	4	4	.....	.....	.....
6	7	13	1	.....	1	1	3	4	.....	.....	.....
13	7	20	2	1	3	2	2	4	1	.....	1
19	14	33	3	1	4	3	5	8	1	.....	1
2	3	5	.....	.....	.....	1	1	2	.....	.....	.....
1	1	2	.....	.....	.....	.....	.....	.....	.....	.....	.....
.....	.....	.....	.....	.....	.....	.....	.....	.....	.....	.....	.....
5	7	12	.....	.....	.....	1	.....	1	.....	.....	.....
1	.....	1	.....	.....	.....	.....	.....	.....	.....	.....	.....
9	11	20	.....	.....	.....	2	1	3	.....	.....	.....
11	11	22	3	2	5	5	7	12	2	1	3
11	9	20	2	.....	2	.....	.....	.....	1	.....	1
9	4	13	3	.....	3	.....	1	1	.....	.....	.....
9	.....	9	.....	.....	.....	1	.....	1	.....	.....	.....
40	24	64	8	2	10	6	8	14	3	1	4
18	15	33	6	3	9	9	6	15	.....	.....	.....
2	2	4	1	3	4	.....	.....	.....	.....	.....	.....
.....	.....	.....	.....	.....	.....	.....	.....	.....	.....	.....	.....
3	4	7	.....	2	2	1	2	3	.....	.....	.....
2	3	5	.....	.....	.....	.....	.....	.....	.....	.....	.....
1	4	5	.....	2	2	.....	.....	.....	.....	.....	.....
26	28	54	7	10	17	10	8	18	.....	.....	.....
247	224	471	58	51	109	68	73	141	7	4	11

Digitized by Google

DISTRITOS	POBLACION POR EDADES					
	Se ignora			TOTAL GENERAL		
	H	M	Total	Hombres	Mujeres	Total
(Sigue de las páginas 92 y 93.)						
Galeana						
Municipalidad de Tecpan	.....	6	6	5,210	5,471	10,681
„ de Atoyac de Alvarez	12	17	29	5,136	5,480	10,616
Sumas	12	23	35	10,346	10,951	21,297
Montes de Oca						
Municipalidad de La Unión	3	8	11	6,524	6,550	13,074
„ de Coahuayutla	12	17	29	3,831	3,719	7,550
Sumas	15	25	40	10,355	10,269	20,624
Zaragoza						
Municipalidad de Huamuxtitlán	4	2	6	2,855	2,989	5,844
„ de Cualac	4	8	12	1,326	1,394	2,720
„ de Ixcateopan	4	5	9	737	751	1,488
„ de Olinalá	1	1	2	2,736	2,830	5,566
„ de Xochihuehuetlán	6	5	11	2,418	2,568	4,986
Sumas	19	21	40	10,072	10,532	20,604
Guerrero						
Municipalidad de Tixtla	.....	.....	.....	4,122	4,692	8,814
„ de Atliaca	.....	.....	.....	4,302	4,413	8,715
„ de Mochitlán	.....	.....	.....	2,850	2,827	5,677
„ de Quechultenango	.....	.....	.....	2,416	2,506	4,922
Sumas	.....	.....	.....	13,690	14,438	28,128
Alvarez						
Municipalidad de Chilapa	.....	.....	.....	10,476	11,522	21,998
„ de Ahuacotzingo	.....	.....	.....	2,768	2,709	5,477
„ de Atenango del Río	.....	.....	.....	2,280	2,245	4,525
„ de Atlixtac	.....	.....	.....	1,427	1,470	2,897
„ de Copalillo	1	.....	1	1,741	1,767	3,508
„ de Zitlala	.....	.....	.....	2,493	2,600	5,093
Sumas	1	.....	1	21,185	22,313	43,498
TOTAL DEL ESTADO	325	421	746	235,672	243,533	479,205

Digitized by Google

Entidad política de la República á que pertenece el lugar del nacimiento de los mexicanos

Aguascalientes			Baja California			Campeche (Hombres)	Coahuila			Colima		
H	M	Total	H	M	Total		H	M	Total	H	M	Total
.....	.....	.....	.....	.....	.....	.....	.....	.....	.....	.....	.....	.....
.....	.....	.....	.....	.....	.....	.....	.....	.....	.....	.....	1	1
.....	.....	.....	.....	.....	.....	.....	.....	.....	.....	.....	1	1
1	.....	1	.....	.....	.....	.....	.....	.....	.....	7	3	10
.....	.....	.....	.....	.....	.....	.....	.....	.....	.....	1	1	2
1	.....	1	.....	.....	.....	.....	.....	.....	.....	8	4	12
.....	.....	.....	.....	.....	.....	.....	.....	.....	.....	.....	.....	.....
.....	.....	.....	.....	.....	.....	.....	.....	.....	.....	.....	.....	.....
.....	.....	.....	.....	.....	.....	.....	.....	.....	.....	.....	.....	.....
.....	.....	.....	.....	.....	.....	.....	.....	.....	.....	.....	.....	.....
.....	.....	.....	.....	.....	.....	.....	.....	.....	.....	.....	.....	.....
.....	.....	.....	.....	.....	.....	.....	.....	.....	.....	.....	.....	.....
.....	.....	.....	.....	.....	.....	.....	.....	.....	.....	.....	.....	.....
.....	.....	.....	.....	.....	.....	.....	.....	.....	.....	.....	.....	.....
.....	.....	.....	.....	.....	.....	.....	.....	.....	.....	.....	.....	.....
.....	.....	.....	.....	.....	.....	.....	.....	.....	.....	.....	.....	.....
.....	.....	.....	.....	.....	.....	.....	.....	.....	.....	.....	.....	.....
.....	.....	.....	.....	.....	.....	.....	.....	.....	.....	.....	.....	.....
.....	.....	.....	.....	.....	.....	.....	.....	.....	.....	.....	.....	.....
.....	.....	.....	.....	.....	.....	.....	.....	.....	.....	.....	.....	.....
.....	.....	.....	.....	.....	.....	.....	.....	.....	.....	.....	.....	.....
.....	.....	.....	.....	.....	.....	.....	.....	.....	.....	.....	.....	.....
1	.....	1	.....	.....	.....	.....	.....	.....	.....	.....	.....	.....
7	2	9	3	7	10	1	4	1	5	38	31	69

Digitized by Google

DISTRITOS	ENTIDAD POLITICA DE LA					
	Chiapas			Chihuahua		
	H	M	Total	H	M	Total
(Sigue de las páginas 94 y 95.)						
Galeana						
Municipalidad de Tecpan	.....	.....	.....	.....	.....	.....
„ de Atoyac de Alvarez	.....	.....	.....	.....	.....	.....
Sumas	.....	.....	.....	.....	.....	.....
Montes de Oca						
Municipalidad de La Unión	.....	.....	.....	.....	.....	.....
„ de Coahuayutla	.....	.....	.....	.....	.....	.....
Sumas	.....	.....	.....	.....	.....	.....
Zaragoza						
Municipalidad de Huamuxtitlán	.....	.....	.....	.....	.....	.....
„ de Cualac	.....	.....	.....	.....	.....	.....
„ de Ixcateopan	.....	.....	.....	.....	.....	.....
„ de Olinalá	.....	.....	.....	.....	.....	.....
„ de Xochihuehuetlán	.....	.....	.....	.....	.....	.....
Sumas	.....	.....	.....	.....	.....	.....
Guerrero						
Municipalidad de Tixtla	.....	.....	.....	.....	.....	.....
„ de Atliaca	.....	.....	.....	.....	.....	.....
„ de Mochitlán	.....	.....	.....	.....	.....	.....
„ de Quechultenango	.....	.....	.....	.....	.....	.....
Sumas	.....	.....	.....	.....	.....	.....
Alvarez						
Municipalidad de Chilapa	2	.....	2	.....	.....	.....
„ de Ahuacotzingo	.....	.....	.....	.....	.....	.....
„ de Atenango del Río	.....	.....	.....	.....	.....	.....
„ de Atlixtac	.....	.....	.....	.....	.....	.....
„ de Copalillo	.....	.....	.....	.....	.....	.....
„ de Zitlala	.....	.....	.....	.....	.....	.....
Sumas	2	.....	2	.....	.....	.....
TOTAL DEL ESTADO	19	14	33	2	4	6

Digitized by Google

REPUBLICA A QUE PERTENECE EL LUGAR DEL NACIMIENTO

DE LOS MEXICANOS

Distrito Federal			Durango (Hombres)	Guanajuato			Guerrero			Hidalgo		
H	M	Total		H	M	Total	H	M	Total	H	M	Total
1	1	2	.....	.....	.....	.....	5,156	5,454	10,610	.....	.....	.....
1	.....	1	1	1	.....	1	5,100	5,471	10,571	.....	.....	.....
2	1	3	1	1	.....	1	10.256	10,925	21,181	.....	.....	.....
.....	.....	.....	.....	13	3	16	6,184	6,382	12,566	.....	.....	.....
1	.....	1	.....	26	9	35	3,641	3.616	7,257	.....	.....	.....
1	.....	1	.....	39	12	51	9,825	9.998	19,823	.....	.....	.....
.....	.....	.....	.....	1	.....	1	2,821	2,964	5,785	.....	.....	.....
.....	.....	.....	.....	.....	.....	.....	1,325	1,394	2,719	.....	.....	.....
.....	.....	.....	.....	.....	.....	.....	679	701	1,380	.....	.....	.....
.....	.....	.....	.....	.....	.....	.....	2,671	2,759	5.430	.....	.....	.....
.....	.....	.....	.....	.....	.....	.....	2,367	2,528	4,895	.....	.....	.....
.....	.....	.....	.....	1	.....	1	9,863	10,346	20,209	.....	.....	.....
.....	.....	.....	.....	.....	.....	.....	4,120	4,691	8,811	.....	.....	.....
.....	.....	.....	.....	.....	.....	.....	4,302	4.413	8,715	.....	.....	.....
.....	.....	.....	.....	.....	.....	.....	2,850	2,827	5,677	.....	.....	.....
.....	.....	.....	.....	.....	.....	.....	2.413	2,505	4,918	.....	.....	.....
.....	.....	.....	.....	.....	.....	.....	13,685	14,436	28,121	.....	.....	.....
14	1	15	1	16	1	17	10,348	11,486	21,834	5	.....	5
.....	.....	.....	.....	.....	.....	.....	2,768	2,709	5.477	.....	.....	.....
.....	.....	.....	.....	1	.....	1	2,134	2,159	4.293	.....	.....	.....
.....	.....	.....	.....	.....	.....	.....	1,427	1,470	2,897	.....	.....	.....
.....	.....	.....	.....	.....	.....	.....	1,740	1,767	3,507	.....	.....	.....
.....	.....	.....	.....	.....	.....	.....	2,493	2,600	5,093	.....	.....	.....
14	1	15	1	17	1	18	20,910	22,191	43,101	5	.....	5
113	40	153	5	194	71	265	231,494	240,942	472,436	62	16	78

Digitized by Google

DISTRITOS	ENTIDAD POLITICA DE LA					
	Jalisco			México		
	H	M	Total	H	M	Total
(Sigue de las páginas 96 y 97.)						
Galeana						
Municipalidad de Tecpan	1	1	2	3	1	4
„ de Atoyac de Alvarez	2	.....	2	2	.....	2
Sumas	3	1	4	5	1	6
Montes de Oca						
Municipalidad de La Unión	17	7	24	11	1	12
„ de Coahuayutla	6	2	8	2	.....	2
Sumas	23	9	32	13	1	14
Zaragoza						
Municipalidad de Huamuxtitlán	1	.....	1	.....	.....	.....
„ de Cualac	.....	.....	.....	.....	.....	.....
„ de Ixcateopan	.....	.....	.....	.....	.....	.....
„ de Olinalá	.....	.....	.....	.....	.....	.....
„ de Xochihuehuetlán	.....	.....	.....	.....	.....	.....
Sumas	1	.....	1	.....	.....	.....
Guerrero						
Municipalidad de Tixtla	.....	.....	.....	1	1	2
„ de Atliaca	.....	.....	.....	.....	.....	.....
„ de Mochitlán	.....	.....	.....	.....	.....	.....
„ de Quechultenango	.....	.....	.....	1	.....	1
Sumas	.....	.....	.....	2	1	3
Alvarez						
Municipalidad de Chilapa	11	.....	11	31	16	47
„ de Ahuacotzingo	.....	.....	.....	.....	.....	.....
„ de Atenango del Rio	.....	.....	.....	9	2	11
„ de Atlixtac	.....	.....	.....	.....	.....	.....
„ de Copalillo	.....	.....	.....	.....	.....	.....
„ de Zitlala	.....	.....	.....	.....	.....	.....
Sumas	11	.....	11	40	18	58
TOTAL DEL ESTADO	197	59	256	779	522	1,301

Digitized by Google

REPUBLICA A QUE PERTENECE EL LUGAR DEL NACIMIENTO

DE LOS MEXICANOS

Michoacán			Morelos			Nuevo León			Oaxaca		
H	M	Total	H	M	Total	H	M	Total	H	M	Total
45	14	59	.....	.....	.....	.....	.....	.....	1	.....	1
10	.....	10	3	3	6	.....	.....	.....	.....	.....	.....
55	14	69	3	3	6	.....	.....	.....	1	.....	1
266	147	413	3	.....	3	.....	.....	.....	1	.....	1
154	91	245	.....	.....	.....	.....	.....	.....	.....	.....	.....
420	238	658	3	.....	3	.....	.....	.....	1	.....	1
.....	.....	.....	.....	.....	.....	.....	.....	.....	13	13	26
.....	.....	.....	.....	.....	.....	.....	.....	.....	.....	.....	.....
.....	.....	.....	.....	.....	.....	.....	.....	.....	48	45	93
.....	.....	.....	.....	.....	.....	.....	.....	.....	1	.....	1
.....	.....	.....	.....	.....	.....	.....	.....	.....	5	3	8
.....	.....	.....	.....	.....	.....	.....	.....	.....	67	61	128
1	.....	1	.....	.....	.....	.....	.....	.....	.....	.....	.....
.....	.....	.....	.....	.....	.....	.....	.....	.....	.....	.....	.....
.....	.....	.....	.....	.....	.....	.....	.....	.....	.....	.....	.....
.....	.....	.....	2	1	3	.....	.....	.....	.....	.....	.....
1	.....	1	2	1	3	.....	.....	.....	.....	.....	.....
5	1	6	2	1	3	.....	.....	.....	4	6	10
.....	.....	.....	.....	.....	.....	.....	.....	.....	.....	.....	.....
3	1	4	104	77	181	.....	.....	.....	.....	.....	.....
.....	.....	.....	.....	.....	.....	.....	.....	.....	.....	.....	.....
.....	.....	.....	1	.....	1	.....	.....	.....	.....	.....	.....
.....	.....	.....	.....	.....	.....	.....	.....	.....	.....	.....	.....
8	2	10	107	78	185	.....	.....	.....	4	6	10
1,162	821	1,983	404	275	679	5	2	7	407	327	734

Digitized by Google

DISTRITOS	ENTIDAD POLITICA DE LA					
	Puebla			Querétaro		
	H	M	Total	H	M	Total
(Sigue de las páginas 98 y 99.)						
Galeana						
Municipalidad de Tecpan	2	.....	2	1	.....	1
„ de Atoyac de Alvarez	4	1	5	1	.....	1
Sumas	6	1	7	2	.....	2
Montes de Oca						
Municipalidad de La Unión	2	2	4	.....	.....	.....
„ de Coahuayutla	.....	.....	.....	.....	.....	.....
Sumas	2	2	4	.....	.....	.....
Zaragoza						
Municipalidad de Huamuxtitlán	12	11	23	.....	.....	.....
„ de Cualac	1	.....	1	.....	.....	.....
„ de Ixcateopan	7	4	11	.....	.....	.....
„ de Olinalá	3	1	4	.....	.....	.....
„ de Xochihuehuetlán	41	29	70	.....	.....	.....
Sumas	64	45	109	.....	.....	.....
Guerrero						
Municipalidad de Tixtla	.....	.....	.....	.....	.....	.....
„ de Atliaca	.....	.....	.....	.....	.....	.....
„ de Mochitlán	.....	.....	.....	.....	.....	.....
„ de Quechultenango	.....	.....	.....	.....	.....	.....
Sumas	.....	.....	.....	.....	.....	.....
Alvarez						
Municipalidad de Chilapa	12	8	20	6	.....	6
„ de Ahuacotzingo	.....	.....	.....	.....	.....	.....
„ de Atenango del Río	29	5	34	.....	.....	.....
„ de Atlixtac	.....	.....	.....	.....	.....	.....
„ de Copalillo	.....	.....	.....	.....	.....	.....
„ de Zitlala	.....	.....	.....	.....	.....	.....
Sumas	41	13	54	6	.....	6
TOTAL DEL ESTADO	233	138	371	48	28	76

Digitized by Google

REPUBLICA A QUE PERTENECE EL LUGAR DEL NACIMIENTO
DE LOS MEXICANOS

San Luis Potosí			Sinaloa			Sonora			Tabasco		
H	M	Total	H	M	Total	H	M	Total	H	M	Total
....	....	....	....	....	....	....	....	....	....	....	....
....	....	....	1	....	1	....	....	....	....	....	....
....	....	....	1	....	1	....	....	....	....	....	....
....	....	....	....	1	1	2	....	2	....	....	....
....	....	....	....	....	....	....	....	....	....	....	....
....	....	....	....	1	1	2	....	2	....	....	....
....	....	....	....	....	....	....	....	....	....	....	....
....	....	....	....	....	....	....	....	....	....	....	....
....	....	....	....	....	....	....	....	....	....	....	....
....	....	....	....	....	....	....	....	....	....	....	....
....	....	....	....	....	....	....	....	....	....	....	....
....	....	....	....	....	....	....	....	....	....	....	....
....	....	....	....	....	....	....	....	....	....	....	....
....	....	....	....	....	....	....	....	....	....	....	....
....	....	....	....	....	....	....	....	....	....	....	....
....	....	....	....	....	....	....	....	....	....	....	....
....	....	....	....	....	....	....	....	....	....	....	....
4	....	4	4	....	4	....	....	....	....	....	....
....	....	....	....	....	....	....	....	....	....	....	....
....	....	....	....	....	....	....	....	....	....	....	....
....	....	....	....	....	....	....	....	....	....	....	....
....	....	....	....	....	....	....	....	....	....	....	....
....	....	....	....	....	....	....	....	....	....	....	....
4	....	4	4	....	4	....	....	....	....	....	....
28	10	38	21	14	35	8	4	12	2	1	3

Digitized by Google

DISTRITOS	ENTIDAD POLITICA DE LA					
	Tamaulipas			Tepic		
	H	M	Total	H	M	Total
(Sigue de las páginas 100 y 101.)						
Galeana						
Municipalidad de Tecpan	.....	.....	.....	.....	.....	.....
„ de Atoyac de Alvarez	.....	.....	.....	.....	.....	.....
Sumas	.....	.....	.....	.....	.....	.....
Montes de Oca						
Municipalidad de La Unión	.....	.....	.....	1	1	2
„ de Coahuayutla	.....	.....	.....	.....	.....	.....
Sumas	.....	.....	.....	1	1	2
Zaragoza						
Municipalidad de Huamuxtitlán	.....	.....	.....	.....	.....	.....
„ de Cualac	.....	.....	.....	.....	.....	.....
„ de Ixcateopan	.....	.....	.....	.....	.....	.....
„ de Olinalá	.....	.....	.....	.....	.....	.....
„ de Xochihuehuetlán	.....	.....	.....	.....	.....	.....
Sumas	.....	.....	.....	.....	.....	.....
Guerrero						
Municipalidad de Tixtla	.....	.....	.....	.....	.....	.....
„ de Atliaca	.....	.....	.....	.....	.....	.....
„ de Mochitlán	.....	.....	.....	.....	.....	.....
„ de Quechultenango	.....	.....	.....	.....	.....	.....
Sumas	.....	.....	.....	.....	.....	.....
Alvarez						
Municipalidad de Chilapa	.....	.....	.....	1	.....	1
„ de Ahuacotzingo	.....	.....	.....	.....	.....	.....
„ de Atenango del Río	.....	.....	.....	.....	1	1
„ de Atlixtac	.....	.....	.....	.....	.....	.....
„ de Copalillo	.....	.....	.....	.....	.....	.....
„ de Zitlala	.....	.....	.....	.....	.....	.....
Sumas	.....	.....	.....	1	1	2
TOTAL DEL ESTADO	2	2	4	6	5	11

Digitized by Google

REPUBLICA A QUE PERTENECE EL LUGAR DEL NACIMIENTO

DE LOS MEXICANOS

Tlaxcala			Veracruz			Yucatán			Zacatecas			Se ignora		
H	M	Total	H	M	Total	H	M	Total	H	M	Total	H	M	Total
.....	.....	.....	.....	.....	.....	.....	...	.....	.....	.....	.....	.....	.....	.....
2	.....	2	1	.....	1	.....	...	.....	.....	.....	.....	5	4	9
2	.....	2	1	.....	1	.....	...	.....	.....	.....	.....	5	4	9
.....	.....	.....	1	.....	1	.....	...	.....	4	.....	4	8	3	11
.....	.....	.....	.....	.....	.....	.....	...	.....	.....	.....	.....	.....	.....	.....
.....	.....	.....	1	.....	1	.....	...	.....	4	.....	4	8	3	11
.....	.....	.....	.....	.....	.....	.....	...	.....	.....	.....	.....	.....	.....	.....
.....	.....	.....	.....	.....	.....	.....	...	.....	.....	.....	.....	.....	.....	.....
.....	.....	.....	.....	.....	.....	.....	...	.....	.....	.....	.....	1	1	2
.....	.....	.....	.....	.....	.....	.....	...	.....	.....	.....	.....	61	70	131
.....	.....	.....	.....	.....	.....	.....	...	.....	.....	.....	.....	.....	8	8
.....	.....	.....	.....	.....	.....	.....	...	.....	.....	.....	.....	62	79	141
.....	.....	.....	.....	.....	.....	.....	...	.....	.....	.....	.....	.....	.....	.....
.....	.....	.....	.....	.....	.....	.....	...	.....	.....	.....	.....	.....	.....	.....
.....	.....	.....	.....	.....	.....	.....	...	.....	.....	.....	.....	.....	.....	.....
.....	.....	.....	.....	.....	.....	.....	...	.....	.....	.....	.....	.....	.....	.....
.....	.....	.....	.....	.....	.....	.....	...	.....	.....	.....	.....	.....	.....	.....
2	.....	2	3	1	4	.....	...	.....	2	.....	2	.....	.....	.....
.....	.....	.....	.....	.....	.....	.....	...	.....	.....	.....	.....	.....	.....	.....
.....	.....	.....	.....	.....	.....	.....	...	.....	.....	.....	.....	.....	.....	.....
.....	.....	.....	.....	.....	.....	.....	...	.....	.....	.....	.....	.....	.....	.....
.....	.....	.....	.....	.....	.....	.....	...	.....	.....	.....	.....	.....	.....	.....
.....	.....	.....	.....	.....	.....	.....	...	.....	.....	.....	.....	.....	.....	.....
2	.....	2	3	1	4	.....	...	.....	2	.....	2	.....	.....	.....
13	5	18	38	12	50	2	2	4	43	14	57	134	134	268

Digitized by Google

DISTRITOS	NACION O PAIS DE SU					
	Alemania y colonias (Hombres)	Arabia (Hombres)	Austria-Hungría (Hombres)	Colombia (Hombres)	Costa Rica (Hombres)	Cuba (Hombres)
(Sigue de las páginas 102 y 103.)						
Galeana						
Municipalidad de Tecpan	.....	.....	.....	.....	.....	.....
„ de Atoyac de Alvarez	.....	.....	.....	.....	.....	.....
Sumas	.....	.....	.....	.....	.....	.....
Montes de Oca						
Municipalidad de La Unión	1	.....	.....	.....	.....	.....
„ de Coahuayutla	.....	.....	.....	.....	.....	.....
Sumas	1	.....	.....	.....	.....	.....
Zaragoza						
Municipalidad de Huamuxtitlán	.....	.....	.....	.....	.....	.....
„ de Cualac	.....	.....	.....	.....	.....	.....
„ de Ixcateopan	.....	.....	.....	.....	.....	.....
„ de Olinalá	.....	.....	.....	.....	.....	.....
„ de Xochihuehuetlán	.....	.....	.....	.....	.....	.....
Sumas	.....	.....	.....	.....	.....	.....
Guerrero						
Municipalidad de Tixtla	.....	.....	.....	.....	.....	.....
„ de Atliaca	.....	.....	.....	.....	.....	.....
„ de Mochitlán	.....	.....	.....	.....	.....	.....
„ de Quechultenango	.....	.....	.....	.....	.....	.....
Sumas	.....	.....	.....	.....	.....	.....
Alvarez						
Municipalidad de Chilapa	.....	.....	.....	.....	.....	.....
„ de Ahuacotzingo	.....	.....	.....	.....	.....	.....
„ de Atenango del Río	.....	.....	.....	.....	.....	.....
„ de Atlixtac	.....	.....	.....	.....	.....	.....
„ de Copalillo	.....	.....	.....	.....	.....	.....
„ de Zitlala	.....	.....	.....	.....	.....	.....
Sumas	.....	.....	.....	.....	.....	.....
TOTAL DEL ESTADO	7	1	1	14	1	2

Digitized by Google

RESIDENCIA DE DONDE HAN SALIDO LOS EXTRANJEROS

Chile			China (Hombres)	Ecuador (Hombres)	España y colonias			Estados Unidos			Francia y colonias (Hombres)
H	M	Total			H	M	Total	H	M	Total	
.....	.....	.....	.....	.....	.....	.....	.....	.....	.....	.....	.....
.....	.....	.....	.....	.....	1	.....	1	.....	.....	.....	.....
.....	.....	.....	.....	.....	1	.....	1	.....	.....	.....	.....
.....	.....	.....	.....	.....	.....	.....	.....	.....	.....	.....	1
.....	.....	.....	.....	.....	.....	.....	.....	.....	.....	.....	.....
.....	.....	.....	.....	.....	.....	.....	.....	.....	.....	.....	1
.....	.....	.....	.....	.....	7	1	8	.....	.....	.....	.....
.....	.....	.....	.....	.....	.....	.....	.....	.....	.....	.....	.....
.....	.....	.....	.....	.....	2	.....	2	.....	.....	.....	.....
.....	.....	.....	.....	.....	.....	.....	.....	.....	.....	.....	.....
.....	.....	.....	.....	.....	5	.....	5	.....	.....	.....	.....
.....	.....	.....	.....	.....	14	1	15	.....	.....	.....	.....
.....	.....	.....	.....	.....	.....	.....	.....	.....	.....	.....	.....
.....	.....	.....	.....	.....	.....	.....	.....	.....	.....	.....	.....
.....	.....	.....	.....	.....	.....	.....	.....	.....	.....	.....	.....
.....	.....	.....	.....	.....	.....	.....	.....	.....	.....	.....	.....
.....	.....	.....	.....	.....	.....	.....	.....	.....	.....	.....	.....
.....	.....	.....	.....	.....	2	1	3	.....	.....	.....	.....
.....	.....	.....	.....	.....	.....	.....	.....	.....	.....	.....	.....
.....	.....	.....	.....	.....	.....	.....	.....	.....	.....	.....	.....
.....	.....	.....	.....	.....	.....	.....	.....	.....	.....	.....	.....
.....	.....	.....	.....	.....	.....	.....	.....	.....	.....	.....	.....
.....	.....	.....	.....	.....	.....	.....	.....	.....	.....	.....	.....
.....	.....	.....	.....	.....	2	1	3	.....	.....	.....	.....
4	4	8	3	2	94	9	103	26	7	33	11

Digitized by Google

DISTRITOS	NACION O PAIS DE SU					
	Guatemala			Honduras		
	H	M	Total	H	M	Total
(Sigue de las páginas 104 y 105.						
Galeana						
Municipalidad de Tecpan	.....	.....	.....	.....	.....	.....
„ de Atoyac de Alvarez	.....	.....	.....	.....	.....	.....
Sumas	.....	.....	.....	.....	.....	.....
Montes de Oca						
Municipalidad de La Unión	.....	.....	.....	.....	.....	.....
„ de Coahuayutla	.....	.....	.....	.....	.....	.....
Sumas	.....	.....	.....	.....	.....	.....
Zaragoza						
Municipalidad de Huamuxtitlán	.....	.....	.....	.....	.....	.....
„ de Cualac	.....	.....	.....	.....	.....	.....
„ de Ixcateopan	.....	.....	.....	.....	.....	.....
„ de Olinalá	.....	.....	.....	.....	.....	.....
„ de Xochihuehuetlán	.....	.....	.....	.....	.....	.....
Sumas	.....	.....	.....	.....	.....	.....
Guerrero						
Municipalidad de Tixtla	.....	.....	.....	.....	.....	.....
„ de Atliaca	.....	.....	.....	.....	.....	.....
„ de Mochitlán	.....	.....	.....	.....	.....	.....
„ de Quechultenango	.....	.....	.....	.....	.....	.....
Sumas	.....	.....	.....	.....	.....	.....
Alvarez						
Municipalidad de Chilapa	.....	.....	.....	.....	.....	.....
„ de Ahuacotzingo	.....	.....	.....	.....	.....	.....
„ de Atenango del Río	.....	.....	.....	.....	.....	.....
„ de Atlixtac	.....	.....	.....	.....	.....	.....
„ de Copalillo	.....	.....	.....	.....	.....	.....
„ de Zitlala	.....	.....	.....	.....	.....	.....
Sumas	.....	.....	.....	.....	.....	.....
TOTAL DEL ESTADO	2	2	4	2	.....	2

Digitized by Google

RESIDENCIA DE DONDE HAN SALIDO LOS EXTRANJEROS

Inglaterra, Escocia é Irlanda y sus colonias			Italia y colonias (Hombres)	Perú			San Salvador (Mujeres)	Santo Domingo (Hombres)	Suiza (Hombres)	Turquía		
H	M	Total		H	M	Total				H	M	Total
.....	.....	.....	.....	.....	.....	.....	.....	.....	.....	.....	.....	.....
.....	.....	.....	.....	1	.....	1	.....	.....	.....	.....	.....	.....
.....	.....	.....	.....	1	.....	1	.....	.....	.....	.....	.....	.....
1	.....	1	.....	.....	.....	.....	.....	.....	.....	.....	.....	.....
.....	.....	.....	.....	.....	.....	.....	.....	.....	.....	.....	.....	.....
1	.....	1	.....	.....	.....	.....	.....	.....	.....	.....	.....	.....
.....	.....	.....	.....	.....	.....	.....	.....	.....	.....	.....	.....	.....
.....	.....	.....	.....	.....	.....	.....	.....	.....	.....	.....	.....	.....
.....	.....	.....	.....	.....	.....	.....	.....	.....	.....	.....	.....	.....
.....	.....	.....	.....	.....	.....	.....	.....	.....	.....	.....	.....	.....
.....	.....	.....	.....	.....	.....	.....	.....	.....	.....	.....	.....	.....
.....	.....	.....	.....	.....	.....	.....	.....	.....	.....	.....	.....	.....
.....	.....	.....	.....	.....	.....	.....	.....	.....	.....	.....	.....	.....
.....	.....	.....	.....	.....	.....	.....	.....	.....	.....	.....	.....	.....
.....	.....	.....	.....	.....	.....	.....	.....	.....	.....	.....	.....	.....
.....	.....	.....	.....	.....	.....	.....	.....	.....	.....	.....	.....	.....
.....	.....	.....	.....	.....	.....	.....	.....	.....	.....	.....	.....	.....
.....	.....	.....	.....	.....	.....	.....	.....	.....	.....	.....	.....	.....
.....	.....	.....	.....	.....	.....	.....	.....	.....	.....	.....	.....	.....
.....	.....	.....	.....	.....	.....	.....	.....	.....	.....	.....	.....	.....
.....	.....	.....	.....	.....	.....	.....	.....	.....	.....	.....	.....	.....
.....	.....	.....	.....	.....	.....	.....	.....	.....	.....	.....	.....	.....
.....	.....	.....	.....	.....	.....	.....	.....	.....	.....	.....	.....	.....
11	5	16	3	9	1	10	1	1	1	3	1	4

Digitized by Google

DISTRITOS	NACIDOS EN LA REPUBLICA Y EXTRANJE					
	Nacidos en la República			Extranjeros residentes		
	H	M	Total	H	M	Total
(Sigue de las páginas 106 y 107.)						
Galeana						
Municipalidad de Tecpan	5,210	5,471	10,681	.....	.....	.....
„ de Atoyac de Alvarez	5 134	5.480	10,614	2	.....	2
Sumas	10,344	10,951	21,295	2	.....	2
Montes de Oca						
Municipalidad de La Unión	6,521	6.550	13,071	3	.....	3
„ de Coahuayutla	3,831	3,719	7,550	.....	.....	.....
Sumas	10,352	10,269	20,621	3	.....	3
Zaragoza						
Municipalidad de Huamuxtitlán	2,848	2,988	5,836	7	1	8
„ de Cualac	1,326	1,394	2,720	.....	.....	.....
„ de Ixcateopan	735	751	1,486	2	.....	2
„ de Olinalá	2,736	2,830	5,566	.....	.....	.....
„ de Xochihuehuetlán	2,413	2,568	4,981	5	.....	5
Sumas	10,058	10,531	20,589	14	1	15
Guerrero						
Municipalidad de Tixtla	4,122	4,692	8,814	.....	.....	.....
„ de Atliaca	4,302	4,413	8,715	.....	.....	.....
„ de Mochitlán	2,850	2,827	5,677	.....	.....	.....
„ de Quechultenango	2,416	2,506	4,922	.....	.....	.....
Sumas	13,690	14,438	28,128	.....	.....	.....
Alvarez						
Municipalidad de Chilapa	10,474	11,521	21,995	2	1	3
„ de Ahuacotzingo	2,768	2,709	5,477	.....	.....	.....
„ de Atenango del Río	2,280	2,245	4,525	.....	.....	.....
„ de Atlixtac	1,427	1,470	2,897	.....	.....	.....
„ de Copalillo	1,741	1,767	3,508	.....	.....	.....
„ de Zitlala	2,493	2,600	5,093	.....	.....	.....
Sumas	21,183	22,312	43,495	2	1	3
TOTAL DEL ESTADO	235,474	243,503	478,977	198	30	228

Digitized by Google

ROS RESIDENTES			NACIONALIDAD PARA LOS QUE CONSERVEN SU NACIONALIDAD								
TOTAL GENERAL			Alemana (Hombres)	Árabe (Hombres)	Austro-Húngara (Hombres)	Colombiana (Hombres)	Costarricense (Hombres)	Cubana (Hombres)	Chilena		
Hombres	Mujeres	Total							H	M	Total
5,210	5,471	10,681	.....	.....	.....	.....	.....	.....	.....	.....	.....
5,136	5,480	10,616	.....	.....	.....	.....	.....	.....	.....	.....	.....
10,346	10,951	21,297	.....	.....	.....	.....	.....	.....	.....	.....	.....
6,524	6,550	13,074	1	.....	.....	.....	.....	.....	.....	.....	.....
3,831	3,719	7,550	.....	.....	.....	.....	.....	.....	.....	.....	.....
10,355	10,269	20,624	1	.....	.....	.....	.....	.....	.....	.....	.....
2,855	2,989	5,844	.....	.....	.....	.....	.....	.....	.....	.....	.....
1,326	1,394	2,720	.....	.....	.....	.....	.....	.....	.....	.....	.....
737	751	1,488	.....	.....	.....	.....	.....	.....	.....	.....	.....
2736	2,830	5,566	.....	.....	.....	.....	.....	.....	.....	.....	.....
2,418	2,568	4,986	.....	.....	.....	.....	.....	.....	.....	.....	.....
10,072	10,532	20,604	....	.....	.....	.....	.....	.....	.....	.....	.....
4,122	4,692	8,814	.....	.....	.....	.....	.....	.....	.....	.....	.....
4,302	4,413	7,715	.....	.....	.....	.....	.....	.....	.....	.....	.....
2,850	2,827	5,677	.....	.....	.....	.....	.....	.....	.....	.....	.....
2,416	2,506	4,922	.....	.....	.....	.....	.....	.....	.....	.....	.....
13,690	14,438	28,128	.....	.....	.....	.....	.....	.....	.....	.....	.....
10,476	11,522	21,998	.....	.....	.....	.....	.....	.....	.....	.....	.....
2,768	2,709	5,477	.....	.....	.....	.....	.....	.....	.....	.....	.....
2,280	2,245	4,525	.....	.....	.....	.....	.....	.....	.....	.....	.....
1,427	1,470	2,897	.....	.....	.....	.....	.....	.....	.....	.....	.....
1,741	1,767	3,508	.....	.....	.....	.....	.....	.....	.....	.....	.....
2,493	2,600	5,093	.....	.....	.....	.....	.....	.....	.....	.....	.....
21,185	22,313	43,498	.....	.....	.....	.....	.....	.....	.....	.....	.....
235,672	243,533	479,205	7	1	1	14	1	2	4	4	8

Digitized by Google

DISTRITOS	NACIONALIDAD					
	China (Hombres)	Dominicana (Hombres)	Ecuatoriana (Hombres)	Española		
				H	M	Total
(Sigue de las páginas 108 y 109.)						
Galeana						
Municipalidad de Tecpan	.....	.....	.....	.....	.....	.....
„ de Atoyac de Alvarez	.....	.....	.....	1	.....	1
Sumas	.....	.....	.....	1	.....	1
Montes de Oca						
Municipalidad de La Unión	.....	.....	.....	.....	.....	.....
„ de Coahuayutla	.....	.....	.....	.....	.....	.....
Sumas	.....	.....	.....	.....	.....	.....
Zaragoza						
Municipalidad de Huamuxtitlán	.....	.....	.....	7	1	8
„ de Cualac	.....	.....	.....	.....	.....	.....
„ de Ixcateopan	.....	.....	.....	2	.....	2
„ de Olinalá	.....	.....	.....	.....	.....	.....
„ de Xochihuehuetlán	.....	.....	.....	5	.....	5
Sumas	.....	.....	.....	14	1	15
Guerrero						
Municipalidad de Tixtla	.....	.....	.....	.....	.....	.....
„ de Atliaca	.....	.....	.....	.....	.....	.....
„ de Mochitlán	.....	.....	.....	.....	.....	.....
„ de Quechultenango	.....	.....	.....	.....	.....	.....
Sumas	.....	.....	.....	.....	.....	.....
Alvarez						
Municipalidad de Chilapa	.....	.....	.....	2	1	3
„ de Ahuacotzingo	.....	.....	.....	.....	.....	.....
„ de Atenango del Río	.....	.....	.....	.....	.....	.....
„ de Atlixtac	.....	.....	.....	.....	.....	.....
„ de Copalillo	.....	.....	.....	.....	.....	.....
„ de Zitlala	.....	.....	.....	.....	.....	.....
Sumas	.....	.....	.....	2	1	3
TOTAL DEL ESTADO	3	1	2	94	9	103

Digitized by Google

PARA LOS QUE CONSERVEN SU NACIONALIDAD

Francesa (Hombres)	Guatemalteca			Holandesa (Hombres)	Inglesa			Italiana (Hombres)	Mexicana		
	H	M	Total		H	M	Total		H	M	Total
.....	.....	.....	.....	.....	.....	.....	.....	.....	5,210	5,471	10,681
.....	.....	.....	.....	.....	.....	.....	.....	.....	5,134	5,480	10,614
.....	.....	.....	.....	.....	.....	.....	.....	.....	10,344	10,951	21,295
1	.....	.....	.....	.....	1	.....	1	.....	6,521	6,550	13,071
.....	.....	.....	.....	.....	.....	.....	.....	.....	3,831	3,719	7,550
1	.....	.....	.....	.....	1	.....	1	.....	10,352	10,269	20,621
.....	.....	.....	.....	.....	.....	.....	.....	.....	2,848	2,988	5,836
.....	.....	.....	.....	.....	.....	.....	.....	.....	1,326	1,394	2,720
.....	.....	.....	.....	.....	.....	.....	.....	.....	735	751	1,486
.....	.....	.....	.....	.....	.....	.....	.....	.....	2,736	2,830	5,566
.....	.....	.....	.....	.....	.....	.....	.....	.....	2,413	2,568	4,981
.....	.....	.....	.....	.....	.....	.....	.....	.....	10,058	10,531	20,589
.....	.....	.....	.....	.....	.....	.....	.....	.....	4,122	4,692	8,814
.....	.....	.....	.....	.....	.....	.....	.....	.....	4,302	4,413	8,715
.....	.....	.....	.....	.....	.....	.....	.....	.....	2,850	2,827	5,677
.....	.....	.....	.....	.....	.....	.....	.....	.....	2,416	2,506	4,922
.....	.....	.....	.....	.....	.....	.....	.....	.....	13,690	14,438	28,128
.....	.....	.....	.....	.....	.....	.....	.....	.....	10,474	11,521	21,995
.....	.....	.....	.....	.....	.....	.....	.....	.....	2,768	2,709	5,477
.....	.....	.....	.....	.....	.....	.....	.....	.....	2,280	2,245	4,525
.....	.....	.....	.....	.....	.....	.....	.....	.....	1,427	1,470	2,897
.....	.....	.....	.....	.....	.....	.....	.....	.....	1,741	1,767	3,508
.....	.....	.....	.....	.....	.....	.....	.....	.....	2,493	2,600	5,093
.....	.....	.....	.....	.....	.....	.....	.....	.....	21,183	22,312	43,495
11	2	2	4	2	11	5	16	3	235,474	243,503	478,977

Digitized by Google

DISTRITOS	Nacionalidad para los que conserven su na						
	Norteamericana			Peruana			Salvadoreña (Mujeres)
	H	M	Total	H	M	Total	
(Sigue de las páginas 110 y 111.)							
Galeana							
Municipalidad de Tecpan	.....	.....	.....	.....	.....	.....	.....
„ de Atoyac de Alvarez	.....	.....	.....	1	.....	1	.....
Sumas	.....	.....	.....	1	.....	1	.....
Montes de Oca							
Municipalidad de La Unión	.....	.....	.....	.....	.....	.....	.....
„ de Coahuayutla	.....	.....	.....	.....	.....	.....	.....
Sumas	.....	.....	.....	.....	.....	.....	.....
Zaragoza							
Municipalidad de Huamuxtitlán	.....	.....	.....	.....	.....	.....	.....
„ de Cualac	.....	.....	.....	.....	.....	.....	.....
„ de Ixcateopan	.....	.....	.....	.....	.....	.....	.....
„ de Olinalá	.....	.....	.....	.....	.....	.....	.....
„ de Xochihuehuetlán	.....	.....	.....	.....	.....	.....	.....
Sumas	.....	.....	.....	.....	.....	.....	.....
Guerrero							
Municipalidad de Tixtla	.....	.....	.....	.....	.....	.....	.....
„ de Atliaca	.....	.....	.....	.....	.....	.....	.....
„ de Mochitlán	.....	.....	.....	.....	.....	.....	.....
„ de Quechultenango	.....	.....	.....	.....	.....	.....	.....
Sumas	.....	.....	.....	.....	.....	.....	.....
Alvarez							
Municipalidad de Chilapa	.....	.....	.....	.....	.....	.....	.....
„ de Ahuacotzingo	.....	.....	.....	.....	.....	.....	.....
„ de Atenango del Río	.....	.....	.....	.....	.....	.....	.....
„ de Atlixtac	.....	.....	.....	.....	.....	.....	.....
„ de Copalillo	.....	.....	.....	.....	.....	.....	.....
„ de Zitlala	.....	.....	.....	.....	.....	.....	.....
Sumas	.....	.....	.....	.....	.....	.....	.....
TOTAL DEL ESTADO	26	7	33	9	1	10	1

Digitized by Google

cionalidad	NACIONALIDAD									ESTADO CIVIL		
Razas (Hombres)	Turca			Conservan su nacionalidad			TOTAL GENERAL			Menores de edad		
	H	M	Total	H	M	Total	Hombres	Mujeres	Total	H	M	Total
...	...	...	...	5,210	5,471	10,681	5,210	5,471	10,681	2,390	1,927	4,317
...	...	...	...	5,136	5,480	10,616	5,136	5,480	10,616	2,433	1,924	4,357
...	...	...	...	10,346	10,951	21,297	10,346	10,951	21,297	4,823	3,851	8,674
...	...	...	...	6,524	6,550	13,074	6,524	6,550	13,074	2,907	2,438	5,345
...	...	...	...	3,831	3,719	7,550	3,831	3,719	7,550	1,816	1,335	3,151
...	...	...	...	10,355	10,269	20,624	10,355	10,269	20,624	4,723	3,773	8,496
...	...	...	...	2,855	2,989	5,844	2,855	2,989	5,844	1,168	1,032	2,200
...	...	...	...	1,326	1,394	2,720	1,326	1,394	2,720	540	505	1,045
...	...	...	...	737	751	1,488	737	751	1,488	277	260	537
...	...	...	...	2,736	2,830	5,566	2,736	2,830	5,566	1,202	1,039	2,241
...	...	...	...	2,418	2,568	4,986	2,418	2,568	4,986	1,026	902	1,928
...	...	...	...	10,072	10,532	20,604	10,072	10,532	20,604	4,213	3,738	7,951
...	...	...	...	4,122	4,692	8,814	4,122	4,692	8,814	1,742	1,516	3,258
...	...	...	...	4,302	4,413	8,715	4,302	4,413	8,715	1,727	1,532	3,259
...	...	...	...	2,850	2,827	5,677	2,850	2,827	5,677	1,249	1,061	2,310
...	...	...	...	2,416	2,506	4,922	2,416	2,506	4,922	1,022	877	1,899
...	...	...	...	13,690	14,438	28,128	13,690	14,438	28,128	5,740	4,986	10,726
...	...	...	...	10,476	11,522	21,998	10,476	11,522	21,998	4,440	3,831	8,271
...	...	...	...	2,768	2,709	5,477	2,768	2,709	5,477	1,378	1,084	2,462
...	...	...	...	2,280	2,245	4,525	2,280	2,245	4,525	958	821	1,779
...	...	...	...	1,427	1,470	2,897	1,427	1,470	2,897	622	532	1,154
...	...	...	...	1,741	1,767	3,508	1,741	1,767	3,508	756	643	1,399
...	...	...	...	2,493	2,600	5,093	2,493	2,600	5,093	986	898	1,884
...	...	...	...	21,185	22,313	43,498	21,185	22,313	43,498	9,140	7,809	16,949
1	3	1	4	235,672	243,533	479,205	235,672	243,533	479,205	103,366	85,838	189,204

Digitized by Google

DISTRITOS	Solteros			Casados		
	H	M	Total	H	M	Total
(Sigue de las páginas 112 y 113.)						
Galeana						
Municipalidad de Tecpan	1,571	1,971	3,542	1,101	1,081	2,182
„ de Atoyac de Alvarez	1,362	1,914	3,276	1,212	1,208	2,420
Sumas	2,933	3,885	6,818	2,313	2,289	4,602
Montes de Oca						
Municipalidad de La Unión	2,013	2,223	4,236	1,387	1,359	2,746
„ de Coahuayutla	1,071	1,283	2,354	819	820	1,639
Sumas	3,084	3,506	6,590	2,206	2,179	4,385
Zaragoza						
Municipalidad de Huamuxtitlán	401	505	906	1,110	1,069	2,179
„ de Cualac	204	229	433	519	526	1,045
„ de Ixcateopan	125	106	231	296	316	612
„ de Olinalá	504	619	1,123	919	919	1,838
„ de Xochihuehuetlán	320	404	724	958	996	1,954
Sumas	1,554	1,863	3,417	3,802	3,826	7,628
Guerrero						
Municipalidad de Tixtla	689	1,125	1,814	1,537	1,559	3,096
„ de Atliaca	548	587	1,135	1,881	1,843	3,724
„ de Mochitlán	514	571	1,085	994	974	1,968
„ de Quechultenango	366	445	811	952	946	1,898
Sumas	2,117	2,728	4,845	5,364	5,322	10,686
Alvarez						
Municipalidad de Chilapa	1,517	2,440	3,957	4,082	4,074	8,156
„ de Ahuacotzingo	308	393	701	952	948	1,900
„ de Atenango del Río	466	447	913	749	725	1,474
„ de Atlixtac	196	215	411	565	574	1,139
„ de Copalillo	186	195	381	735	731	1,466
„ de Zitlala	386	443	829	1,023	1,000	2,023
Sumas	3,059	4,133	7,192	8,106	8,052	16,158
TOTAL DEL ESTADO	49,092	60,883	109,975	73,850	73,501	147,351

Digitized by Google

ESTADO CIVIL

Viudos			Se ignora			TOTAL GENERAL			POBLACION según la ocupación principal — PROFESIONES			
H	M	Total	H	M	Total	Hombres	Mujeres	Total	Abogados	Agentes de negocios	Arquitectos	Dentistas
139	470	609	9	22	31	5,210	5,471	10,681	1	1	.....	
104	397	501	25	37	62	5,136	5,480	10,616	.....	.....	.....	.....
243	867	1,110	34	59	93	10,346	10,951	21,297	1	1	.....	.....
195	510	705	22	20	42	6,524	6,550	13,074	2	.....	.....	.....
118	270	388	7	11	18	3,831	3,719	7,550	.....	.....	.....	.....
313	780	1,093	29	31	60	10,355	10,269	20,624	2	.....	.....	.....
166	375	541	10	8	18	2,855	2,989	5,844	3	1	.....	.....
61	126	187	2	8	10	1,326	1,394	2,720	.....	.....	.....	.....
36	67	103	3	2	5	737	751	1,488	.....	.....	.....	.....
111	252	363	.....	1	1	2,736	2,830	5,566	.....	.....	.....	.....
114	266	380	.....	.....	.....	2,418	2,568	4,986	.....	.....	.....	.....
488	1,086	1,574	15	19	34	10,072	10,532	20,604	3	1	.....	.....
154	492	646	.....	.....	.....	4,122	4,692	8,814	1	.....	.....	.....
146	451	597	.....	.....	.....	4,302	4,413	8,715	.....	.....	.....	.....
93	221	314	.....	.....	.....	2,850	2,827	5,677	.....	.....	.....	.....
76	238	314	.....	.....	.....	2,416	2,506	4,922	.....	.....	.....	.....
469	1,402	1,871	.....	.....	.....	13,690	14,438	28,128	1	.....	.....	.....
437	1,177	1,614	.....	.....	.....	10,476	11,522	21,998	3	2	.....	.....
130	284	414	.....	.....	.....	2,768	2,709	5,477	.....	.....	.....	.....
107	252	359	.....	.....	.....	2,280	2,245	4,525	.....	.....	.....	.....
44	149	193	.....	.....	.....	1,427	1,470	2,897	.....	.....	.....	.....
64	198	262	.....	.....	.....	1,741	1,767	3,508	.....	.....	.....	.....
98	259	357	.....	.....	.....	2,493	2,600	5,093	.....	.....	.....	.....
880	2,319	3,199	.....	.....	.....	21,185	22,313	43,498	3	2	.....	.....
9,082	22,943	32,025	282	368	650	235,672	243,533	479,205	44	29	1	1

Digitized by Google

DISTRITOS	POBLA						
	PROFESIONES						
	Farmacéuticos	Ingenieros en general	Maestros de obras	Mecánicos	Médicos alópatas		
					H	M	Total
(Sigue de las páginas 114 y 115.)							
Galeana							
Municipalidad de Tecpan	.....	.....	.....	.....	2	.....	2
„ de Atoyac de Alvarez	.....	.....	.....	.....	1	.....	1
Sumas	.....	.....	.....	.....	3	.....	3
Montes de Oca							
Municipalidad de La Unión	1	.....	.....	1	1	.....	1
„ de Coahuayutla	.....	.....	.....	.....	1	.....	1
Sumas	1	.....	.....	1	2	.....	2
Zaragoza							
Municipalidad de Huamuxtitlán	.....	.....	.....	.....	1	.....	1
„ de Cualac	.....	.....	.....	.....	.....	.....	.....
„ de Ixcateopan	.....	.....	.....	1	1	.....	1
„ de Olinalá	.....	.....	.....	.....	.....	.....	.....
„ de Xochihuehuetlán	.....	.....	.....	.....	.....	.....	.....
Sumas	.....	.....	.....	1	2	.....	2
Guerrero							
Municipalidad de Tixtla	.....	.....	.....	.....	.....	.....	.....
„ de Atliaca	.....	.....	.....	.....	.....	.....	.....
„ de Mochitlán	.....	.....	.....	.....	.....	.....	.....
„ de Quechultenango	.....	.....	.....	.....	.....	.....	.....
Sumas	.....	.....	.....	.....	.....	.....	.....
Alvarez							
Municipalidad de Chilapa	.....	.....	.....	1	2	.....	2
„ de Ahuacotzingo	.....	.....	.....	.....	.....	.....	.....
„ de Atenango del Río	.....	.....	.....	.....	.....	.....	.....
„ de Atlixtac	.....	.....	.....	.....	.....	.....	.....
„ de Copalillo	.....	.....	.....	.....	.....	.....	.....
„ de Zitlala	.....	.....	.....	.....	.....	.....	.....
Sumas	.....	.....	.....	1	2	.....	2
TOTAL DEL ESTADO	12	17	1	52	37	1	38

Digitized by Google

CION SEGUN LA OCUPACION PRINCIPAL

Médicos homeópatas	Parteras	Veterinarios	AGRICULTURA									
			Agricultores			Ganaderos			Jardineros y hortelanos			Administradores y dependientes de campo
			H	M	Total	H	M	Total	H	M	Total	
.....	1	.....	810	12	822	45	4	49	.....	.....	.....	.....
.....	.....	.....	1,501	3	1,504	28	5	33	.....	.....	.....	.....
.....	1	.....	2,311	15	2,326	73	9	82	.....	.....	.....	.....
.....	2	.....	275	3	278	114	8	122	.....	.....	.....	1
.....	.....	.....	92	4	96	55	1	56	.....	.....	.....	.....
.....	2	.....	367	7	374	169	9	178	.....	.....	.....	1
.....	1	.....	170	.....	170	14	4	18	.....	.....	.....	.....
.....	.....	.....	46	.....	46	32	.....	32	.....	.....	.....	.....
.....	.....	.....	11	.....	11	2	1	3	.....	.....	.....	.....
.....	.....	.....	188	.....	188	61	3	64	.....	.....	.....	.....
.....	.....	.....	47	.....	47	25	.....	25	.....	.....	.....	.....
.....	1	.....	462	.....	462	134	8	142	.....	.....	.....	.....
2	.....	.....	61	.....	61	9	.....	9	.....	.....	.....	.....
.....	.....	.....	28	.....	28	.....	.....	.....	.....	.....	.....	.....
.....	.....	.....	46	.....	46	12	.....	12	.....	.....	.....	.....
.....	.....	.....	21	.....	21	7	1	8	.....	.....	.....	.....
2	.....	.....	156	.....	156	28	1	29	.....	.....	.....	.....
.....	.....	.....	321	.....	321	3	.....	3	.....	.....	.....	.....
.....	.....	.....	103	.....	103	8	.....	8	.....	.....	.....	.....
.....	3	.....	42	.....	42	25	.....	25	.....	.....	.....	.....
.....	.....	.....	26	.....	26	.....	.....	.....	.....	.....	.....	.....
.....	.....	.....	51	.....	51	.....	.....	.....	.....	.....	.....	.....
.....	.....	.....	118	.....	118	7	.....	7	.....	.....	.....	.....
.....	3	.....	661	.....	661	43	.....	43	.....	.....	.....	.....
17	30	3	10,480	87	10,567	1,316	110	1,426	19	3	22	3

Digitized by Google

DISTRITOS	POBLA					
	Agricultura	MINERIA				
	Peones del campo	Mineros ó barreteros y pepenadores	Obreros de las haciendas de beneficio y fundiciones en general	Corredores		
				H	M	Total
(Sigue de las páginas 116 y 117.)						
Galeana						
Municipalidad de Tecpan	1,704	.....	.....	.....	.....	.....
„ de Atoyac de Alvarez	1,051	.....	.....	.....	.....	.....
Sumas	2,755	.....	.....	.....	.....	.....
Montes de Oca						
Municipalidad de La Unión	2,911	27	.....	.....	.....	.....
„ de Coahuayutla	1,713	.....	.....	.....	.....	.....
Sumas	4,624	27	.....	.....	.....	.....
Zaragoza						
Municipalidad de Huamuxtitlán	1,315	.....	.....	.....	.....	.....
„ de Cualac	672	.....	.....	.....	.....	.....
„ de Ixcateopan	393	.....	.....	.....	.....	.....
„ de Olinalá	1,194	.....	.....	.....	.....	.....
„ de Xochihuehuetlán	1,264	.....	.....	.....	.....	.....
Sumas	4,838	.....	.....	.....	.....	.....
Guerrero						
Municipalidad de Tixtla	1,909	.....	.....	.....	.....	.....
„ de Atliaca	2 305	.....	.....	.....	.....	.....
„ de Mochitlán	1,525	.....	.....	.....	.....	.....
„ de Quechultenango	1,351	.....	.....	.....	.....	.....
Sumas	7,090	.....	.....	.....	.....	.....
Alvarez						
Municipalidad de Chilapa	4,379	2	.....	.....	.....	.....
„ de Ahuacotzingo	1,252	.....	.....	.....	.....	.....
„ de Atenango del Río	1,197	2	.....	.....	.....	.....
„ de Atlixtac	765	.....	.....	.....	.....	.....
„ de Copalillo	921	.....	.....	.....	.....	.....
„ de Zitlala	1,296	.....	.....	.....	.....	.....
Sumas	9,810	4	.....	.....	.....	.....
TOTAL DEL ESTADO	108,904	206	214	2	1	3

Digitized by Google

CION SEGUN LA OCUPACION PRINCIPAL

COMERCIO									ADMINISTRACION		
Comerciantes			Dependientes			Vendedores ambulantes			Empleados públicos		
H	M	Total	H	M	Total	H	M	Total	H	M	Total
38	7	45	2	.....	2	2	.....	2	33	.....	33
35	1	36	1	.....	1	.....	.....	.....	12	.....	12
73	8	81	3	.....	3	2	.....	2	45	.....	45
53	4	57	2	.....	2	3	1	4	30	.....	30
23	.....	23	1	.....	1	.....	.....	.....	12	1	13
76	4	80	3	.....	3	3	1	4	42	1	43
41	33	74	4	.....	4	.....	.....	.....	19	.....	19
4	1	5	.....	.....	.....	.....	.....	.....	6	.....	6
7	.....	7	2	.....	2	.....	.....	.....	5	.....	5
18	1	19	1	.....	1	.....	.....	.....	5	.....	5
19	.....	19	.....	.....	.....	.....	.....	.....	12	.....	12
89	35	124	7	.....	7	.....	.....	.....	47	.....	47
59	6	65	4	.....	4	.....	.....	.....	11	.....	11
2	.....	2	.....	.....	.....	.....	.....	.....	5	.....	5
2	.....	2	.....	.....	.....	.....	.....	.....	1	.....	1
15	1	16	.....	.....	.....	.....	.....	.....	.....	.....	.....
78	7	85	4	.....	4	.....	.....	.....	17	.....	17
125	27	152	9	.....	9	.....	.....	.....	31	.....	31
2	.....	2	4	.....	4	.....	.....	.....	3	.....	3
14	1	15	.....	.....	.....	.....	.....	.....	6	.....	6
2	.....	2	.....	.....	.....	.....	.....	.....	1	.....	1
5	.....	5	.....	.....	.....	.....	.....	.....	.....	.....	.....
5	6	11	.....	.....	.....	.....	.....	.....	5	.....	5
153	34	187	13	.....	13	.....	.....	.....	46	.....	46
1,684	553	2,237	209	1	210	35	7	42	728	7	735

Digitized by Google

DISTRITOS	POBLA					
	ADMINISTRACION				MARINA	
	Jefes y Oficiales del Ejército	Marinos de la Armada Nacional	Policía	Tropa	Jefes ó patrones de embarcaciones	Tripulantes de embarcaciones
(Sigue de las páginas 118 y 119.)						
Galeana						
Municipalidad de Tecpan	2	.....	11	.....	.....	.....
„ de Atoyac de Alvarez	9	.....	.....	.....	.....	.....
Sumas	11	.....	11	.....	.....	.....
Montes de Oca						
Municipalidad de La Unión	.....	.....	11	.....	.....	.....
„ de Coahuayutla	1	.....	.....	.....	.....	.....
Sumas	1	.....	11	.....	.....	.....
Zaragoza						
Municipalidad de Huamuxtitlán	1	.....	10	.....	.....	.....
„ de Cualac	.....	.....	.....	.....	.....	.....
„ de Ixcateopan	.....	.....	.....	.....	.....	.....
„ de Olinalá	.....	.....	.....	.....	.....	.....
„ de Xochihuehuetlán	1	.....	.....	.....	.....	.....
Sumas	2	.....	10	.....	.....	.....
Guerrero						
Municipalidad de Tixtla	.....	.....	6	.....	.....	.....
„ de Atliaca	.....	.....	.....	.....	.....	.....
„ de Mochitlán	.....	.....	.....	.....	.....	.....
„ de Quechultenango	.....	.....	.....	.....	.....	.....
Sumas	.....	.....	6	.....	.....	.....
Alvarez						
Municipalidad de Chilapa	9	.....	.....	.....	.....	.....
„ de Ahuacotzingo	.....	.....	.....	.....	.....	.....
„ de Atenango del Río	.....	.....	.....	.....	.....	.....
„ de Atlixtac	.....	.....	.....	.....	.....	.....
„ de Copalillo	.....	.....	.....	.....	.....	.....
„ de Zitlala	.....	.....	.....	.....	.....	.....
Sumas	9	.....	.....	.....	.....	.....
TOTAL DEL ESTADO	96	1	115	688	1	39

Digitized by Google

CION SEGUN LA OCUPACION PRINCIPAL

Sacerdotes católicos	Sacerdotes de otras sectas	Profesores de instrucción			Estudiantes			Escolares			Propietarios		
		H	M	Total	H	M	Total	H	M	Total	H	M	Total
1	.....	2	1	3	1	.....	1	2	.....	2	.....	1	1
2	.....	1	2	3	.....	.....	.....	7	3	10	.....	.....	.....
3	.....	3	3	6	1	.....	1	9	3	12	.....	1	1
1	.....	4	2	6	.....	.....	.....	64	6	70	.....	3	3
1	.....	3	1	4	2	.....	2	55	29	84	5	2	7
2	.....	7	3	10	2	.....	2	119	35	154	5	5	10
1	.....	2	3	5	1	1	2	32	10	42	.....	.....	.....
1	.....	3	.....	3	.....	.....	.....	67	29	96	.....	.....	.....
1	.....	3	1	4	.....	.....	.....	5	5	10	.....	.....	.....
1	.....	1	.....	1	.....	.....	.....	73	7	80	.....	.....	.....
1	.....	.....	.....	.....	.....	.....	.....	14	.....	14	.....	.....	.....
5	.....	9	4	13	1	1	2	191	51	242	.....	.....	.....
1	.....	1	3	4	.....	.....	.....	1,032	871	1,903	.....	.....	.....
1	.....	.....	.....	.....	.....	.....	.....	1,175	743	1,918	.....	.....	.....
1	.....	.....	.....	.....	.....	.....	.....	775	615	1,390	.....	.....	.....
.....	.....	.....	1	1	.....	.....	.....	628	504	1,132	.....	.....	.....
3	.....	1	4	5	.....	.....	.....	3,610	2,733	6,343	.....	.....	.....
25	.....	4	10	14	46	25	71	2,742	2,173	4,915	.....	.....	.....
1	.....	.....	1	1	.....	.....	.....	833	603	1,436	.....	.....	.....
1	.....	.....	.....	.....	.....	.....	.....	609	473	1,082	.....	2	2
1	.....	.....	1	1	.....	.....	.....	376	311	687	1	.....	1
1	.....	.....	.....	.....	.....	.....	.....	474	353	827	.....	.....	.....
1	.....	1	1	2	.....	.....	.....	592	599	1,191	.....	7	7
30	.....	5	13	18	46	25	71	5,626	4,512	10,138	1	9	10
87	6	88	74	162	143	73	216	18,396	13,959	32,355	44	55	99

Digitized by Google

DISTRITOS	POBLA					
	IN					
	Aceiteros			Acróbatas		
	H	M	Total	H	M	Total
(Sigue de las páginas 120 y 121.)						
Galeana						
Municipalidad de Tecpan	.....	2	2	.....	.....	.....
„ de Atoyac de Alvarez	.....	.....	.....	.....	.....	.....
Sumas	.....	2	2	.....	.....	.....
Montes de Oca						
Municipalidad de La Unión	.....	.....	.....	.....	.....	.....
„ de Coahuayutla	.....	.....	.....	.....	.....	.....
Sumas	.....	.....	.....	.....	.....	.....
Zaragoza						
Municipalidad de Huamuxtitlán	.....	.....	.....	.....	.....	.....
„ de Cualac	.....	.....	.....	.....	.....	.....
„ de Ixcateopan	.....	.....	.....	.....	.....	.....
„ de Olinalá	.....	.....	.....	.....	.....	.....
„ de Xochihuehuetlán	.....	.....	.....	.....	.....	.....
Sumas	.....	.....	.....	.....	.....	.....
Guerrero						
Municipalidad de Tixtla	.....	.....	.....	.....	.....	.....
„ de Atliaca	.....	.....	.....	.....	.....	.....
„ de Mochitlán	.....	.....	.....	.....	.....	.....
„ de Quechultenango	.....	.....	.....	.....	.....	.....
Sumas	.....	.....	.....	.....	.....	.....
Alvarez						
Municipalidad de Chilapa	.....	.....	.....	.....	.....	.....
„ de Ahuacotzingo	.....	.....	.....	.....	.....	.....
„ de Atenango del Río	.....	.....	.....	.....	.....	.....
„ de Atlixtac	.....	.....	.....	.....	.....	.....
„ de Copalillo	.....	.....	.....	.....	.....	.....
„ de Zitlala	.....	17	17	.....	.....	.....
Sumas	.....	17	17	.....	.....	.....
TOTAL DEL ESTADO	1	23	24	7	3	10

Digitized by Google

CION SEGUN LA OCUPACION PRINCIPAL

DUSTRIAS, BELLAS ARTES, ARTES Y OFICIOS

Actores			Administradores y empleados de establecimientos industriales	Albañiles	Alfareros			Armeros	Arrieros	Bizcocheros	Bordadoras
H	M	Total			H	M	Total				
.....	.....	.....	.....	8	.....	3	3	.....	7	.....	.....
.....	.....	.....	.....	2	.....	.....	.....	.....	7	.....	.....
.....	.....	.....	.....	10	.....	3	3	.....	14	.....	.....
.....	.....	.....	.....	8	2	.....	2	.....	14	.....	.....
.....	.....	.....	.....	4	.....	.....	.....	.....	5	.....	.....
.....	.....	.....	.....	12	2	.....	2	.....	19	.....	.....
.....	.....	.....	.....	8	2	.....	2	.....	3	.....	.....
.....	.....	.....	.....	4	.....	.....	.....	.....	.....	.....	.....
.....	.....	.....	.....	3	.....	.....	.....	.....	1	.....	.....
.....	.....	.....	.....	6	.....	.....	.....	.....	.....	.....	.....
.....	.....	.....	.....	.....	.....	.....	.....	.....	3	.....	.....
.....	.....	.....	.....	21	2	.....	2	.....	7	.....	.....
.....	.....	.....	.....	20	14	3	17	.....	11	.....	.....
.....	.....	.....	.....	.....	.....	.....	.....	.....	.....	.....	.....
.....	.....	.....	.....	.....	.....	.....	.....	.....	.....	.....	.....
.....	.....	.....	.....	1	.....	.....	.....	.....	.....	.....	.....
.....	.....	.....	.....	21	14	3	17	.....	11	.....	.....
.....	.....	.....	.....	34	3	1	4	.....	20	1	.....
.....	.....	.....	1	2	.....	.....	.....	.....	.....	.....	.....
.....	.....	.....	.....	4	.....	.....	.....	.....	.....	.....	.....
.....	.....	.....	.....	.....	.....	.....	.....	.....	.....	.....	.....
.....	.....	.....	.....	.....	.....	.....	.....	.....	.....	.....	.....
.....	.....	.....	.....	.....	.....	12	12	.....	.....	.....	.....
.....	.....	.....	1	40	3	13	16	.....	20	1	.....
4	4	8	2	477	77	71	148	1	171	1	1

Digitized by Google

DISTRITOS	POBLA					
	IN					
	Caleros fabricantes	Cantantes			Canteros	Carboneros fabricantes
		H	M	Total		
(Sigue de las páginas 122 y 123.)						
Galeana						
Municipalidad de Tecpan	.....	.....	.....	.....	.....	.....
„ de Atoyac de Alvarez	.....	.....	.....	.....	.....	.....
Sumas	.....	.....	.....	.....	.....	.....
Montes de Oca						
Municipalidad de La Unión	.....	.....	.....	.....	.....	1
„ de Coahuayutla	.....	.....	.....	.....	.....	.....
Sumas	.....	.....	.....	.....	.....	1
Zaragoza						
Municipalidad de Huamuxtitlán	1	.....	.....	.....	.....	1
„ de Cualac	.....	.....	.....	.....	.....	.....
„ de Ixcateopan	.....	.....	.....	.....	.....	.....
„ de Olinalá	.....	4	1	5	.....	.....
„ de Xochihuehuetlán	.....	1	.....	1	.....	.....
Sumas	1	5	1	6	.....	1
Guerrero						
Municipalidad de Tixtla	.....	.....	.....	.....	5	.....
„ de Atliaca	.....	.....	.....	.....	.....	.....
„ de Mochitlán	.....	.....	.....	.....	1	.....
„ de Quechultenango	.....	.....	.....	.....	.....	.....
Sumas	.....	.....	.....	.....	6	.....
Alvarez						
Municipalidad de Chilapa	1	.....	.....	.....	6	.....
„ de Ahuacotzingo	.....	.....	.....	.....	.....	.....
„ de Atenango del Río	.....	.....	.....	.....	.....	.....
„ de Atlixtac	.....	.....	.....	.....	.....	.....
„ de Copalillo	.....	.....	.....	.....	.....	.....
„ de Zitlala	.....	.....	.....	.....	.....	1
Sumas	1	.....	.....	.....	6	1
TOTAL DEL ESTADO	5	5	1	6	17	28

Digitized by Google

CION SEGUN LA OCUPACION PRINCIPAL

DUSTRIAS, BELLAS ARTES, ARTES Y OFICIOS

Carpinteros	Carroceros	Cazadores	Cereros			Cesteros	Cigarreros			Cobreros	Coheteros		
			H	M	Total		H	M	Total		H	M	Total
24	.....	1	.....	.....	.....	.....	.....	.....	.....	.....	.....	.....	.....
17	2	.....	.....	.....	.....	.....	.....	.....	.....	.....	.....	.....	.....
41	2	1	.....	.....	.....	.....	.....	.....	.....	.....	.....	.....	.....
17	.....	3	.....	.....	.....	.....	1	.....	1	.....	.....	.....	.....
10	.....	1	.....	.....	.....	.....	.....	.....	.....	.....	.....	.....	.....
27	.....	4	.....	.....	.....	.....	1	.....	1	.....	.....	.....	.....
13	.....	.....	1	.....	1	.....	.....	.....	.....	.....	2	.....	2
2	.....	.....	.....	.....	.....	.....	1	.....	1	.....	2	.....	2
6	.....	.....	.....	.....	.....	1	.....	.....	.....	.....	3	.....	3
15	.....	.....	.....	.....	.....	.....	.....	.....	.....	.....	2	.....	2
4	.....	.....	.....	.....	.....	.....	.....	.....	.....	.....	5	.....	5
40	.....	.....	1	.....	1	1	1	.....	1	.....	14	.....	14
31	.....	.....	1	.....	1	.....	.....	.....	.....	.....	11	1	12
1	.....	.....	.....	.....	.....	.....	.....	.....	.....	.....	.....	.....	.....
3	.....	.....	.....	.....	.....	.....	.....	.....	.....	.....	.....	.....	.....
6	.....	.....	.....	.....	.....	.....	.....	.....	.....	.....	.....	.....	.....
41	.....	.....	1	.....	1	.....	.....	.....	.....	.....	11	1	12
75	.....	.....	1	.....	1	45	.....	2	2	1	4	.....	4
6	.....	.....	.....	.....	.....	.....	.....	.....	.....	.....	.....	.....	.....
5	.....	.....	.....	.....	.....	.....	.....	.....	.....	.....	.....	.....	.....
3	.....	.....	.....	.....	.....	.....	.....	.....	.....	.....	.....	.....	.....
.....	.....	.....	.....	.....	.....	.....	.....	.....	.....	.....	1	.....	1
.....	.....	.....	.....	.....	.....	.....	.....	.....	.....	.....	1	.....	1
89	.....	.....	1	.....	1	45	.....	2	2	1	6	.....	6
743	2	14	18	1	19	47	18	17	35	8	75	7	82

Digitized by Google

DISTRITOS	POBLA					
	IN					
	Costureras	Curtidores			Dibujantes	Doradores
		H	M	Total		
(Sigue de las páginas 124 y 125.)						
Galeana						
Municipalidad de Tecpan	21	.....	.....	.....	.....	.....
„ de Atoyac de Alvarez	12	.....	.....	.....	.....	.....
Sumas	33	.....	.....	.....	.....	.....
Montes de Oca						
Municipalidad de La Unión	29	4	.....	4	.....	.....
„ de Coahuayutla	2	4	.....	4	.....	.....
Sumas	31	8	.....	8	.....	.....
Zaragoza						
Municipalidad de Huamuxtitlán	25	.....	.....	.....	.....	.....
„ de Cualac	7	.....	.....	.....	.....	.....
„ de Ixcateopan	.....	.....	.....	.....	.....	.....
„ de Olinalá	1	3	.....	3	.....	.....
„ de Xochihuehuetlán	6	.....	.....	.....	.....	.....
Sumas	39	3	.....	3	.....	.....
Guerrero						
Municipalidad de Tixtla	.....	11	.....	11	.....	.....
„ de Atliaca	.....	.....	.....	.....	.....	.....
„ de Mochitlán	.....	1	.....	1	.....	.....
„ de Quechultenango	.....	.....	.....	.....	.....	.....
Sumas	.....	12	.....	12	.....	.....
Alvarez						
Municipalidad de Chilapa	46	6	.....	6	2	.....
„ de Ahuacotzingo	.....	.....	.....	.....	.....	.....
„ de Atenango del Río	30	3	.....	3	.....	.....
„ de Atlixtac	.....	.....	.....	.....	.....	.....
„ de Copalillo	.....	.....	.....	.....	.....	.....
„ de Zitlala	104	.....	.....	.....	.....	.....
Sumas	180	9	.....	9	2	.....
TOTAL DEL ESTADO	1,468	73	1	74	4	1

Digitized by Google

CION SEGUN LA OCUPACION PRINCIPAL

DUSTRIAS, BELLAS ARTES, ARTES Y OFICIOS.

Dulceros			Empajadores	Encuadernadores	Escultores	Filarmónicos			Floristas		
H	M	Total				H	M	Total	H	M	Total
.....	.....	.....	.....	.....	.....	4	.....	4	.....	1	1
.....	.....	.....	.....	.....	.....	.....	.....	.....	.....	.....	.....
.....	.....	.....	.....	.....	.....	4	.....	4	.....	1	1
1	.....	1	.....	.....	.....	5	.....	5	.....	.....	.....
1	.....	1	.....	.....	.....	4	1	5	.....	.....	.....
2	.....	2	.....	.....	.....	9	1	10	.....	.....	.....
2	1	3	.....	.....	.....	.....	.....	.....	.....	.....	.....
.....	.....	.....	.....	.....	.....	.....	.....	.....	.....	.....	.....
.....	.....	.....	.....	.....	.....	.....	.....	.....	.....	.....	.....
.....	.....	.....	.....	.....	.....	.....	.....	.....	.....	.....	.....
.....	.....	.....	.....	.....	.....	.....	.....	.....	.....	.....	.....
2	1	3	.....	.....	.....	.....	.....	.....	.....	.....	.....
.....	.....	.....	.....	1	.....	.....	.....	.....	.....	.....	.....
.....	.....	.....	.....	.....	.....	.....	.....	.....	.....	.....	.....
.....	.....	.....	.....	.....	.....	.....	.....	.....	.....	.....	.....
.....	.....	.....	.....	.....	.....	.....	.....	.....	.....	.....	.....
.....	.....	.....	.....	1	.....	.....	.....	.....	.....	.....	.....
1	.....	1	275	1	11	2	.....	2	.....	1	1
.....	.....	.....	.....	.....	.....	.....	.....	.....	.....	.....	.....
.....	.....	.....	.....	.....	.....	.....	.....	.....	.....	.....	.....
.....	.....	.....	.....	.....	1	.....	.....	.....	.....	.....	.....
.....	.....	.....	.....	.....	.....	.....	.....	.....	.....	.....	.....
.....	.....	.....	15	.....	.....	6	.....	6	.....	.....	.....
1	.....	1	290	1	12	8	.....	8	.....	1	1
15	10	25	290	4	23	151	2	153	3	11	14

Digitized by Google

DISTRITOS	POBLA					
	IN					
	Fosforeros	Polígrafos	Fundidores en general	Fareros	Guanteros	Herradores
(Sigue de las páginas 126 y 127.)						
Galeana						
Municipalidad de Tecpan	.....	1	.....	2	.....	.....
„ de Atoyac de Alvarez	.....	.....	.....	.....	.....	.....
Sumas	.....	1	.....	2	.....	.....
Montes de Oca						
Municipalidad de La Unión	.....	.....	.....	1	.....	.....
„ de Coahuayutla	.....	.....	.....	1	.....	.....
Sumas	.....	.....	.....	2	.....	.....
Zaragoza						
Municipalidad de Huamuxtitlán	.....	.....	.....	.....	.....	.....
„ de Cualac	.....	.....	.....	.....	.....	.....
„ de Ixcateopan	.....	.....	.....	.....	.....	.....
„ de Olinalá	.....	.....	.....	.....	.....	.....
„ de Xochihuehuetlán	.....	.....	.....	.....	.....	.....
Sumas	.....	.....	.....	.....	.....	.....
Guerrero						
Municipalidad de Tixtla	.....	.....	.....	.....	.....	.....
„ de Atliaca	.....	.....	.....	.....	.....	.....
„ de Mochitlán	.....	.....	.....	.....	.....	.....
„ de Quechultenango	.....	.....	.....	.....	.....	.....
Sumas	.....	.....	.....	.....	.....	.....
Alvarez						
Municipalidad de Chilapa	.....	.....	1	9	.....	1
„ de Ahuacotzingo	.....	.....	.....	.....	.....	.....
„ de Atenango del Río	.....	.....	.....	.....	.....	.....
„ de Atlixtac	.....	.....	.....	.....	.....	.....
„ de Copalillo	.....	.....	.....	.....	.....	.....
„ de Zitlala	.....	.....	.....	.....	.....	.....
Sumas	.....	.....	1	9	.....	1
TOTAL DEL ESTADO	1	6	8	51	2	11

Digitized by Google

CION SEGUN LA OCUPACION PRINCIPAL

DUSTRIAS, BELLAS ARTES, ARTES Y OFICIOS

Herreros	Hojalateros	Jaboneros			Jarcieros			Lavanderos			Ladrilleros	Lapidarios
		H	M	Total	H	M	Total	H	M	Total		
14	1	.....	2	2	.....	.....	.....	.....	29	29	1	.....
5	.....	.....	.....	.....	.....	.....	.....	.....	25	25	1	.....
19	1	.....	2	2	.....	.....	.....	.....	54	54	2	.....
8	1	1	.....	1	1	.....	1	.....	46	46	2	.....
7	.....	.....	.....	.....	.....	.....	.....	.....	8	8	1	.....
15	1	1	.....	1	1	.....	1	.....	54	54	3	.....
4	1	1	.....	1	.....	.....	.....	.....	5	5	2	.....
.....	.....	.....	.....	.....	.....	.....	.....	.....	3	3	.....	.....
3	.....	.....	.....	.....	.....	.....	.....	.....	2	2	1	.....
7	1	3	.....	3	.....	.....	.....	.....	1	1	1	.....
2	.....	.....	.....	.....	.....	.....	.....	.....	7	7	.....	.....
16	2	4	.....	4	.....	.....	.....	.....	18	18	4	.....
22	2	.....	.....	.....	.....	.....	.....	.....	.....	.....	2	.....
.....	.....	.....	.....	.....	.....	.....	.....	.....	.....	.....	.....	.....
2	.....	.....	.....	.....	.....	.....	.....	.....	.....	.....	.....	.....
.....	.....	.....	.....	.....	.....	.....	.....	.....	.....	.....	.....	.....
24	2	.....	.....	.....	.....	.....	.....	.....	.....	.....	2	.....
28	2	.....	.....	.....	.....	.....	.....	.....	12	12	.....	1
2	.....	.....	.....	.....	.....	.....	.....	.....	.....	.....	.....	.....
.....	1	.....	.....	.....	.....	.....	.....	.....	19	19	.....	.....
2	.....	.....	.....	.....	.....	.....	.....	.....	.....	.....	.....	.....
1	.....	.....	.....	.....	.....	.....	.....	.....	.....	.....	.....	.....
.....	.....	.....	.....	.....	.....	.....	.....	.....	4	4	.....	.....
33	3	.....	.....	.....	.....	.....	.....	.....	35	35	.....	1
404	38	32	26	58	57	6	63	1	566	567	40	1

Digitized by Google

DISTRITOS	POBLA					
	IN					
	Leñadores	Matanceros	Molineros	Obreros de establecimientos industriales		
				H	M	Total
(Sigue de las páginas 128 y 129.)						
Galeana						
Municipalidad de Tecpan	.....	.....	.....	2	.....	2
„ de Atoyac de Alvarez	.....	1	2	.....	.....	.....
Sumas	.....	1	2	2	.....	2
Montes de Oca						
Municipalidad de La Unión	.....	5	.....	.....	.....	.....
„ de Coahuayutla	.....	.....	1	.....	.....	.....
Sumas	.....	5	1	.....	.....	.....
Zaragoza						
Municipalidad de Huamuxtitlán	.....	12	2	.....	.....	.....
„ de Cualac	.....	.....	.....	.....	.....	.....
„ de Ixcateopan	.....	2	.....	.....	.....	.....
„ de Olinalá	.....	8	.....	.....	.....	.....
„ de Xochihuehuetlán	.....	2	.....	.....	.....	.....
Sumas	.....	24	2	.....	.....	.....
Guerrero						
Municipalidad de Tixtla	.....	3	.....	.....	.....	.....
„ de Atliaca	.....	1	.....	.....	.....	.....
„ de Mochitlán	.....	.....	.....	.....	.....	.....
„ de Quechultenango	.....	.....	.....	.....	.....	.....
Sumas	.....	4	.....	.....	.....	.....
Alvarez						
Municipalidad de Chilapa	.....	19	.....	7	.....	7
„ de Ahuacotzingo	.....	.....	.....	1	.....	1
„ de Atenango del Rio	.....	1	.....	.....	.....	.....
„ de Atlixtac	.....	.....	.....	.....	.....	.....
„ de Copalillo	.....	2	.....	.....	.....	.....
„ de Zitlala	.....	.....	.....	.....	.....	.....
Sumas	.....	22	.....	8	.....	8
TOTAL DEL ESTADO	38	155	53	20	3	23

Digitized by Google

CION SEGUN LA OCUPACION PRINCIPAL

DUSTRIAS, BELLAS ARTES, ARTES Y OFICIOS

Panaderos			Peluqueros	Pescadores			Pintores artistas			Pintores decoradores	Plateros		
H	M	Total		H	M	Total	H	M	Total		H	M	Total
6	4	10	.....	.....	.....	.....	.....	.....	.....	.....	2	.....	2
.....	1	1	.....	.....	.....	.....	.....	.....	.....	.....	2	.....	2
6	5	11	.....	.....	.....	.....	.....	.....	.....	.....	4	.....	4
7	10	17	1	.....	.....	.....	.....	.....	.....	.....	1	.....	1
2	1	3	2	.....	.....	.....	.....	.....	.....	.....	9	.....	9
9	11	20	3	.....	.....	.....	.....	.....	.....	.....	10	.....	10
15	1	16	.....	.....	.....	.....	.....	.....	.....	.....	1	.....	1
3	.....	3	.....	.....	.....	.....	.....	.....	.....	.....	1	.....	1
3	.....	3	.....	.....	.....	.....	.....	.....	.....	.....	.....	.....	.....
5	.....	5	.....	.....	.....	.....	1	15	16	.....	.....	.....	.....
.....	.....	.....	.....	.....	.....	.....	.....	.....	.....	.....	1	.....	1
26	1	27	.....	.....	.....	.....	1	15	16	.....	3	.....	3
.....	4	4	1	.....	.....	.....	.....	.....	.....	2	8	.....	8
.....	.....	.....	.....	.....	.....	.....	.....	.....	.....	.....	.....	.....	.....
1	.....	1	.....	.....	.....	.....	.....	.....	.....	.....	.....	.....	.....
.....	.....	.....	.....	.....	.....	.....	.....	.....	.....	.....	.....	.....	.....
1	4	5	1	.....	.....	.....	.....	.....	.....	2	8	.....	8
31	2	33	4	.....	.....	.....	.....	.....	.....	2	11	.....	11
2	.....	2	.....	.....	.....	.....	.....	.....	.....	.....	.....	.....	.....
5	.....	5	.....	.....	.....	.....	.....	.....	.....	.....	.....	.....	.....
.....	.....	.....	.....	.....	.....	.....	.....	.....	.....	.....	.....	.....	.....
.....	.....	.....	.....	.....	.....	.....	.....	.....	.....	.....	1	.....	1
.....	.....	.....	.....	.....	.....	.....	.....	.....	.....	.....	.....	.....	.....
38	2	40	4	.....	.....	.....	.....	.....	.....	2	12	.....	12
309	76	385	26	20	2	22	7	15	22	15	153	1	154

Digitized by Google

DISTRITOS	POBLA							
	IN							
	Pureros			Relojeros	Tabaqueros fabricantes	Salineros		
	H	M	Total			H	M	Total
(Sigue de las páginas 130 y 131.)								
Galeana								
Municipalidad de Tecpan	1	3	4	...	.....	.....	.....	.....
„ de Atoyac de Alvarez	.....	.....	.....	...	.....	.....	.....	.....
Sumas	1	3	4	...	.....	.....	.....	.....
Montes de Oca								
Municipalidad de La Unión	1	.....	1	...	.....	.....	.....	.....
„ de Coahuayutla	1	.....	1	1	.....	.....	.....	.....
Sumas	2	.....	2	1	.....	.....	.....	.....
Zaragoza								
Municipalidad de Huamuxtitlán	.....	.....	.....	...	.....	.....	.....	.....
„ de Cualac	.....	.....	.....	...	.....	.....	.....	.....
„ de Ixcateopan	.....	.....	.....	...	.....	.....	.....	.....
„ de Olinalá	.....	.....	.....	...	.....	.....	.....	.....
„ de Xochihuehuetlán	.....	.....	.....	...	.....	.....	.....	.....
Sumas	.....	.....	.....	...	.....	.....	.....	.....
Guerrero								
Municipalidad de Tixtla	1	.....	1	...	.....	.....	.....	.....
„ de Atliaca	.....	.....	.....	...	.....	.....	.....	.....
„ de Mochitlán	.....	.....	.....	...	.....	.....	.....	.....
„ de Quechultenango	.....	.....	.....	...	.....	.....	.....	.....
Sumas	1	.....	1	...	.....	.....	.....	.....
Alvarez								
Municipalidad de Chilapa	2	.....	2	3	542	.....	.....	.....
„ de Ahuacotzingo	.....	.....	.....	...	.....	.....	.....	.....
„ de Atenango del Río	.....	.....	.....	...	.....	.....	.....	.....
„ de Atlixtac	.....	.....	.....	...	.....	.....	.....	.....
„ de Copalillo	.....	.....	.....	...	.....	.....	.....	.....
„ de Zitlala	.....	.....	.....	...	.....	.....	.....	.....
Sumas	2	.....	2	3	542	.....	.....	.....
TOTAL DEL ESTADO	18	20	38	5	555	1	1	2

Digitized by Google

CION SEGUN LA OCUPACION PRINCIPAL

DUSTRIAS, BELLAS ARTES, ARTES Y OFICIOS

Sastres	Sombrereros			Tablajeros ó carniceros	Tabaqueros	Tejedores de algodón y lana			Tejedores de palma		
	H	M	Total			H	M	Total	H	M	Total
4	1	.....	1	.....	6	.....	.....	.....	.....	.....	.....
5	.....	.....	.....	.....	3	.....	.....	.....	.....	.....	.....
9	1	.....	1	.....	9	.....	.....	.....	.....	.....	.....
8	.....	.....	.....	.....	4	.....	.....	.....	.....	.....	.....
1	.....	.....	.....	2	12	.....	.....	.....	.....	.....	.....
9	.....	.....	.....	2	16	.....	.....	.....	.....	.....	.....
9	1	.....	1	.....	6	.....	.....	.....	.....	.....	.....
2	.....	.....	.....	.....	.....	.....	.....	.....	.....	.....	.....
.....	.....	.....	.....	.....	2	.....	.....	.....	.....	.....	.....
3	.....	.....	.....	.....	.....	.....	.....	.....	.....	.....	.....
.....	1	.....	1	.....	.....	.....	.....	.....	.....	.....	.....
14	2	.....	2	.....	8	.....	.....	.....	.....	.....	.....
9	3	.....	3	4	27	9	.....	9	.....	.....	.....
.....	.....	.....	.....	.....	1	.....	.....	.....	.....	.....	.....
.....	.....	.....	.....	.....	.....	1	.....	1	.....	.....	.....
.....	.....	.....	.....	.....	.....	.....	.....	.....	.....	.....	.....
9	3	.....	3	4	28	10	.....	10	.....	.....	.....
25	9	.....	9	1	5	76	8	84	15	.....	15
.....	.....	.....	.....	.....	.....	.....	.....	.....	.....	4	4
2	.....	.....	.....	.....	.....	.....	.....	.....	.....	.....	.....
.....	.....	.....	.....	.....	.....	.....	.....	.....	.....	.....	.....
.....	.....	.....	.....	.....	.....	.....	.....	.....	.....	.....	.....
1	2	.....	2	.....	.....	.....	.....	.....	30	121	151
28	11	.....	11	1	5	76	8	84	45	125	170
290	61	9	70	8	205	103	21	124	90	126	216

Digitized by Google

DISTRITOS	POBL							
	INDUSTRIAS, BELLAS ARTES, ARTE							
	Telegrafistas	Tipógrafos	Tejedores	Torreros	Torneros	Veleros		
						H	M	Total
(Sigue de las páginas 132 y 133.)								
Galeana								
Municipalidad de Tecpan	1	.....	.....	.....	.....	.....	.....	.....
„ de Atoyac de Alvarez	2	.....	.....	.....	.....	.....	.....	.....
Sumas	3	.....	.....	.....	.....	.....	.....	.....
Montes de Oca								
Municipalidad de La Unión	2	.....	.....	.....	.....	.....	.....	.....
„ de Coahuayutla	.....	.....	.....	.....	.....	.....	.....	.....
Sumas	2	.....	.....	.....	.....	.....	.....	.....
Zaragoza								
Municipalidad de Huamuxtitlán	.....	.....	.....	.....	.....	2	.....	2
„ de Cualac	.....	.....	.....	.....	.....	.....	.....	.....
„ de Ixcateopan	.....	.....	.....	.....	.....	.....	.....	.....
„ de Olinalá	.....	.....	.....	.....	.....	.....	.....	.....
„ de Xochihuehuetlán	.....	1	.....	.....	.....	.....	.....	.....
Sumas	.....	1	.....	.....	.....	2	.....	2
Guerrero								
Municipalidad de Tixtla	1	.....	2	.....	4	.....	.....	.....
„ de Atliaca	.....	.....	.....	.....	.....	.....	.....	.....
„ de Mochitlán	.....	.....	.....	.....	.....	.....	.....	.....
„ de Quechultenango	.....	.....	.....	.....	.....	.....	.....	.....
Sumas	1	.....	2	.....	4	.....	.....	.....
Alvarez								
Municipalidad de Chilapa	1	2	.....	.....	.....	3	.....	3
„ de Ahuacotzingo	.....	.....	.....	.....	.....	.....	.....	.....
„ de Atenango del Río	.....	.....	.....	.....	.....	.....	.....	.....
„ de Atlixtac	.....	.....	.....	.....	.....	.....	.....	.....
„ de Copalillo	.....	.....	.....	.....	.....	.....	.....	.....
„ de Zitlala	.....	.....	.....	.....	.....	.....	.....	.....
Sumas	1	2	.....	.....	.....	3	.....	3
TOTAL DEL ESTADO	32	17	2	1	4	11	1	12

Digitized by Google

CION SEGUN LA OCUPACION PRINCIPAL

Y OFICIOS			DIVERSAS OCUPACIONES											
Zapateros			Aldeberos	Aguadores			Cargadores	Criados ó sirvientes			Empleados particulares			
H	M	Total		H	M	Total		H	M	Total	H	M	Total	
13	.....	13	.....	2	3	5	.....	44	25	69	.....	.....	.....	
11	.....	11	.....	.....	.....	.....	.....	4	2	6	.....	.....	.....	
24	.....	24	.....	2	3	5	.....	48	27	75	.....	.....	.....	
15	.....	15	.....	.....	.....	.....	.....	47	46	93	.....	.....	.....	
10	.....	10	.....	.....	.....	.....	.....	27	22	49	.....	.....	.....	
25	.....	25	.....	.....	.....	.....	.....	74	68	142	.....	.....	.....	
3	.....	3	.....	.....	.....	.....	.....	2	2	4	1	.....	1	
1	.....	1	.....	.....	.....	.....	.....	1	5	6	.....	.....	.....	
.....	.....	.....	.....	.....	.....	.....	.....	1	6	7	1	.....	1	
6	.....	6	.....	.....	.....	.....	.....	.....	.....	.....	.....	.....	.....	
.....	.....	.....	.....	.....	.....	.....	.....	3	.....	3	.....	.....	.....	
10	.....	10	.....	.....	.....	.....	.....	7	13	20	2	.....	2	
106	.....	106	.....	.....	.....	.....	.....	16	38	54	5	.....	5	
.....	.....	.....	.....	.....	.....	.....	.....	.....	.....	.....	.....	.....	.....	
3	.....	3	.....	.....	.....	.....	.....	.....	.....	.....	.....	.....	.....	
.....	.....	.....	.....	.....	.....	.....	.....	.....	.....	.....	.....	.....	.....	
109	.....	109	.....	.....	.....	.....	.....	16	38	54	5	.....	5	
75	.....	75	.....	.....	.....	.....	.....	13	76	89	.....	.....	.....	
3	.....	3	.....	.....	.....	.....	.....	.....	1	1	.....	.....	.....	
3	.....	3	.....	.....	.....	.....	.....	10	4	14	.....	.....	.....	
3	.....	3	.....	.....	.....	.....	.....	.....	.....	.....	.....	.....	.....	
2	.....	2	.....	.....	.....	.....	.....	1	.....	1	.....	.....	.....	
.....	.....	.....	.....	.....	.....	.....	.....	33	278	311	.....	.....	.....	
86	.....	86	.....	.....	.....	.....	.....	57	359	416	.....	.....	.....	
638	1	639	1	4	3	7	13	912	1,647	2,559	149	4	153	

Digitized by Google

DISTRITOS	POBLACION SEGUN DIVER						
	Menalinas	Molenderas	Porteros	Quehaceres de la casa	Sin ocupación		
					M	M	Total
(Sigue de las páginas 134 y 135.)							
Galeana							
Municipalidad de Tecpan	.....	.....	.....	3,425	30	.....	30
„ de Atoyac de Alvarez	5	.....	.....	3,498	.....	.....	.....
Sumas	5	.....	.....	6,923	30	.....	30
Montes de Oca							
Municipalidad de La Unión	.....	.....	.....	3,977	2	.....	2
„ de Coahuayutla	.....	.....	.....	2,336	.....	.....	.....
Sumas	.....	.....	.....	6,313	2	.....	2
Zaragoza							
Municipalidad de Huamuxtitlán	.....	138	.....	1,741	.....	.....	.....
„ de Cualac	.....	56	.....	816	.....	.....	.....
„ de Ixcateopan	.....	10	.....	470	.....	.....	.....
„ de Olinalá	.....	4	.....	1,764	.....	1	1
„ de Xochihuehuetlán	.....	26	.....	1,627	.....	.....	.....
Sumas	.....	234	.....	6,418	.....	1	1
Guerrero							
Municipalidad de Tixtla	.....	.....	.....	3,121	1	.....	1
„ de Atliaca	.....	.....	.....	2,864	.....	.....	.....
„ de Mochitlán	.....	.....	.....	1,767	.....	.....	.....
„ de Quechultenango	.....	.....	.....	1,632	.....	.....	.....
Sumas	.....	.....	.....	9,384	1	.....	1
Alvarez							
Municipalidad de Chilapa	.....	18	.....	7,190	4	.....	4
„ de Ahuacotzingo	.....	1	.....	1,619	.....	.....	.....
„ de Atenango del Río	.....	89	.....	1,286	.....	.....	.....
„ de Atlixtac	.....	.....	.....	937	.....	.....	.....
„ de Copalillo	.....	.....	.....	1,124	.....	.....	.....
„ de Zitlala	.....	382	.....	755	.....	.....	.....
Sumas	.....	490	.....	12,911	4	.....	4
TOTAL DEL ESTADO	63	2,450	1	149,637	73	19	92

Digitized by Google

LA OCUPACION PRINCIPAL									Población por cultos		
SAS OCUPACIONES											
Sin ocupación por menores de edad			Se ignora			TOTAL GENERAL			Católicos		
H	M	Total	H	M	Total	Hombres	Mujeres	Total	H	M	Total
2,378	1,927	4,305	.....	....	.....	5,210	5,471	10,681	5,206	5,471	10,677
2,426	1,921	4,347	.....	....	.....	5,136	5,480	10,616	5,107	5,460	10,567
4,804	3,848	8,652	.....	....	.....	10,346	10,951	21,297	10,313	10,931	21,244
2,860	2,413	5,273	.....	....	.....	6,524	6,550	13,074	6,512	6,547	13,059
1,760	1,306	3,066	2	4	6	3,831	3,719	7,550	3,831	3,719	7,550
4,620	3,719	8,339	2	4	6	10,355	10,269	20,624	10,343	10,266	20,609
1,136	1,022	2,158	11	....	11	2,855	2,989	5,844	2,852	2,989	5,841
472	477	949	6	....	6	1,326	1,394	2,720	1,326	1,394	2,720
271	256	527	8	....	8	737	751	1,418	737	751	1,488
1,129	1,032	2,161	.....	....	.....	2,736	2,830	5,566	2,736	2,830	5,566
1,012	902	1,914	.....	....	.....	2,418	2,568	4,986	2,418	2,568	4,986
4,020	3,689	7,709	25	....	25	10,072	10,532	20,604	10,069	10,532	20,601
693	645	1,338	.....	....	.....	4,122	4,692	8,814	4,092	4,654	8,746
783	806	1,589	.....	....	.....	4,302	4,413	8,715	4,298	4,411	8,709
476	445	921	.....	....	.....	2,850	2,827	5,677	2,849	2,827	5,676
387	367	754	.....	....	.....	2,416	2,506	4,922	2,416	2,506	4,922
2,339	2,263	4,602	.....	....	.....	13,690	14,438	28,128	13,655	14,398	28,053
1,666	1,656	3,322	.....	....	.....	10,476	11,522	21,998	10,470	11,522	21,992
545	480	1,025	.....	....	.....	2,768	2,709	5,477	2,768	2,709	5,477
350	338	688	.....	....	.....	2,280	2,245	4,525	2,280	2,245	4,525
246	221	467	.....	....	.....	1,427	1,470	2,897	1,427	1,470	2,897
281	290	571	.....	....	.....	1,741	1,767	3,508	1,741	1,767	3,508
394	299	693	.....	....	.....	2,493	2,600	5,093	2,493	2,600	5,093
3,482	3,284	6,766	.....	....	.....	21,185	22,313	43,498	21,179	22,313	43,492
85,341	71,899	157,240	29	13	42	235,672	243,533	479,205	234,513	242,669	477,182

Digitized by Google

DISTRITOS	POBLA						
	Protestantes			Mahometanos (Hombres)	Budhistas		
	H	M	Total		H	M	Total
(Sigue de las páginas 136 y 137.)							
Galeana							
Municipalidad de Tecpan	2	.....	2	.....	.....	.....	.....
„ de Atoyac de Alvarez	28	20	48	.....	.....	.....	.....
Sumas	30	20	50	.....	.....	.....	.....
Montes de Oca							
Municipalidad de La Unión	11	3	14	.....	.....	.....	.....
„ de Coahuayutla	.....	.....	.....	.....	.....	.....	.....
Sumas	11	3	14	.....	.....	.....	.....
Zaragoza							
Municipalidad de Huamuxtitlán	.....	.....	.....	.....	.....	.....	.....
„ de Cualac	.....	.....	.....	.....	.....	.....	.....
„ de Ixcateopan	.....	.....	.....	.....	.....	.....	.....
„ de Olinalá	.....	.....	.....	.....	.....	.....	.....
„ de Xochihuehuetlán	.....	.....	.....	.....	.....	.....	.....
Sumas	.....	.....	.....	.....	.....	.....	.....
Guerrero							
Municipalidad de Tixtla	29	38	67	.....	.....	.....	.....
„ de Atliaca	4	2	6	.....	.....	.....	.....
„ de Mochitlán	1	.....	1	.....	.....	.....	.....
„ de Quechultenango	.....	.....	.....	.....	.....	.....	.....
Sumas	34	40	74	.....	.....	.....	.....
Alvarez							
Municipalidad de Chilapa	3	.....	3	.....	.....	.....	.....
„ de Ahuacotzingo	.....	.....	.....	.....	.....	.....	.....
„ de Atenango del Río	.....	.....	.....	.....	.....	.....	.....
„ de Atlixtac	.....	.....	.....	.....	.....	.....	.....
„ de Copalillo	.....	.....	.....	.....	.....	.....	.....
„ de Zitlala	.....	.....	.....	.....	.....	.....	.....
Sumas	3	.....	3	.....	.....	.....	.....
TOTAL DEL ESTADO	973	793	1,766	1	4	10	14

Digitized by Google

CION POR CULTOS

Sin culto			Se ignora			TOTAL GENERAL			POBLACION según el idioma ó lengua hablada: Castellano		
H	M	Total	H	M	Total	Hombres	Mujeres	Total	H	M	Total
2	.....	2	.....	.....	.....	5,210	5,471	10,681	5,210	5,471	10,681
1	.....	1	.....	.....	.....	5,136	5,480	10,616	5,136	5,480	10,616
3	.....	3	.....	.....	.....	10,346	10,951	21,297	10,346	10,951	21,297
1	.....	1	.....	.....	.....	6,524	6,550	13,074	6,521	6,550	13,071
.....	.....	.....	.....	.....	.....	3,831	3,719	7,550	3,831	3,719	7,550
1	.....	1	.....	.....	.....	10,355	10,269	20,624	10,352	10,269	20,621
3	.....	3	.....	.....	.....	2,855	2,989	5,844	1,850	1,765	3,615
.....	.....	.....	.....	.....	.....	1,326	1,394	2,720	959	992	1,951
.....	.....	.....	.....	.....	.....	737	751	1,488	574	546	1,120
.....	.....	.....	.....	.....	.....	2,736	2,830	5,566	1,499	1,526	3,025
.....	.....	.....	.....	.....	.....	2,418	2,568	4,986	710	720	1,430
3	.....	3	.....	.....	.....	10,072	10,532	20,604	5,592	5,549	11,141
1	.....	1	.....	.....	.....	4,122	4,692	8,814	3,643	4,127	7,770
.....	.....	.....	.....	.....	.....	4,302	4,413	8,715	492	364	856
.....	.....	.....	.....	.....	.....	2,850	2,827	5,677	2,232	2,199	4,431
.....	.....	.....	.....	.....	.....	2,416	2,506	4,922	1,711	1,758	3,469
1	.....	1	.....	.....	.....	13,690	14,438	28,128	8,078	8,448	16,526
3	.....	3	.....	.....	.....	10,476	11,522	21,998	5,578	6,162	11,740
.....	.....	.....	.....	.....	.....	2,768	2,709	5,477	1,275	1,214	2,489
.....	.....	.....	.....	.....	.....	2,280	2,245	4,525	1,779	1,690	3,469
.....	.....	.....	.....	.....	.....	1,427	1,470	2,897	151	114	265
.....	.....	.....	.....	.....	.....	1,741	1,767	3,508	187	175	362
.....	.....	.....	.....	.....	.....	2,493	2,600	5,093	213	182	395
3	.....	3	.....	.....	.....	21,185	22,313	43,498	9,183	9,537	18,720
170	57	227	11	4	15	235,672	243,533	479,205	178,243	183,633	361,876

Digitized by Google

DISTRITOS	POBLACION					
	Amuzgo			Cuitlateco		
	H	M	Total	H	M	Total
(Sigue de las páginas 138 y 139.)						
Galeana						
Municipalidad de Tecpan	.....	.....	.....	.....	.....	.....
„ de Atoyac de Alvarez	.....	.....	.....	.....	.....	.....
Sumas	.....	.....	.....	.....	.....	.....
Montes de Oca						
Municipalidad de La Unión	.....	.....	.....	.....	.....	.....
„ de Coahuayutla	.....	.....	.....	.....	.....	.....
Sumas	.....	.....	.....	.....	.....	.....
Zaragoza						
Municipalidad de Huamuxtitlán	.....	.....	.....	.....	.....	.....
„ de Cualac	.....	.....	.....	.....	.....	.....
„ de Ixcateopan	.....	.....	.....	.....	.....	.....
„ de Olinalá	.....	.....	.....	.....	.....	.....
„ de Xochihuehuetlán	.....	.....	.....	.....	.....	.....
Sumas	.....	.....	.....	.....	.....	.....
Guerrero						
Municipalidad de Tixtla	.....	.....	.....	.....	.....	.....
„ de Atliaca	.....	.....	.....	.....	.....	.....
„ de Mochitlán	.....	.....	.....	.....	.....	.....
„ de Quechultenango	.....	.....	.....	.....	.....	.....
Sumas	.....	.....	.....	.....	.....	.....
Alvarez						
Municipalidad de Chilapa	.....	.....	.....	.....	.....	.....
„ de Ahuacotzingo	.....	.....	.....	.....	.....	.....
„ de Atenango del Río	.....	.....	.....	.....	.....	.....
„ de Atlixtac	.....	.....	.....	.....	.....	.....
„ de Copalillo	.....	.....	.....	.....	.....	.....
„ de Zitlala	.....	.....	.....	.....	.....	.....
Sumas	.....	.....	.....	.....	.....	.....
TOTAL DEL ESTADO	3,504	3,378	6,882	11	20	31

Digitized by Google

SEGUN EL IDIOMA O LENGUA HABLADA

Mexicano			Mixteco			Otomí			Tlapaneco		
H	M	Total	H	M	Total	H	M	Total	H	M	Total
.....	.....	.....	.....	.....	.....	.....	.....	.....	.....	.....	.....
.....	.....	.....	.....	.....	.....	.....	.....	.....	.....	.....	.....
.....	.....	.....	.....	.....	.....	.....	.....	.....	.....	.....	.....
.....	.....	.....	.....	.....	.....	.....	.....	.....	.....	.....	.....
.....	.....	.....	.....	.....	.....	.....	.....	.....	.....	.....	.....
.....	.....	.....	.....	.....	.....	.....	.....	.....	.....	.....	.....
1,003	1,219	2,222	1	5	6	.....	.....	.....	.....	.....	.....
367	402	769	.....	.....	.....	.....	.....	.....	.....	.....	.....
163	205	368	.....	.....	.....	.....	.....	.....	.....	.....	.....
1,237	1,304	2,541	.....	.....	.....	.....	.....	.....	.....	.....	.....
1,708	1,848	3,556	.....	.....	.....	.....	.....	.....	.....	.....	.....
4,478	4,978	9,456	1	5	6	.....	.....	.....	.....	.....	.....
479	565	1,044	.....	.....	.....	.....	.....	.....	.....	.....	.....
3,810	4,049	7,859	.....	.....	.....	.....	.....	.....	.....	.....	.....
618	628	1,246	.....	.....	.....	.....	.....	.....	.....	.....	.....
705	748	1,453	.....	.....	.....	.....	.....	.....	.....	.....	.....
5,612	5,990	11,602	.....	.....	.....	.....	.....	.....	.....	.....	.....
4,897	5,360	10,257	1	.....	1	.....	.....	.....	.....	.....	.....
1,492	1,495	2,987	1	.....	1	.....	.....	.....	.....	.....	.....
501	555	1,056	.....	.....	.....	.....	.....	.....	.....	.....	.....
953	1,042	1,995	.....	.....	.....	.....	.....	.....	323	314	637
1,554	1,592	3,146	.....	.....	.....	.....	.....	.....	.....	.....	.....
2,280	2,418	4,698	.....	.....	.....	.....	.....	.....	.....	.....	.....
11,677	12,462	24,139	2	.....	2	.....	.....	.....	323	314	637
38,292	40,419	78,711	10,540	10,536	21,076	2	1	3	5,001	5,520	10,521

Digitized by Google

DISTRITOS	POBLACIÓN según el idioma ó lengua hablada						
	Zapoteco			Alemán (Hombres)	Arabe		
	H	M	Total		H	M	Total
(Sigue de las páginas 140 y 141.)							
Galeana							
Municipalidad de Tecpan	.....	.....	.....	.....	.....	.....	.....
„ de Atoyac de Alvarez	.....	.....	.....	.....	.....	.....	.....
Sumas	.....	.....	.....	.....	.....	.....	.....
Montes de Oca							
Municipalidad de La Unión	.....	.....	.....	1	.....	.....	.....
„ de Coahuayutla	.....	.....	.....	.....	.....	.....	.....
Sumas	.....	.....	.....	1	.....	.....	.....
Zaragoza							
Municipalidad de Huamuxtitlán	1	.....	1	.....	.....	.....	.....
„ de Cualac	.....	.....	.....	.....	.....	.....	.....
„ de Ixcateopan	.....	.....	.....	.....	.....	.....	.....
„ de Olinalá	.....	.....	.....	.....	.....	.....	.....
„ de Xochihuehuetlán	.....	.....	.....	.....	.....	.....	.....
Sumas	1	.....	1	.....	.....	.....	.....
Guerrero							
Municipalidad de Tixtla	.....	.....	.....	.....	.....	.....	.....
„ de Atliaca	.....	.....	.....	.....	.....	.....	.....
„ de Mochitlán	.....	.....	.....	.....	.....	.....	.....
„ de Quechultenango	.....	.....	.....	.....	.....	.....	.....
Sumas	.....	.....	.....	.....	.....	.....	.....
Alvarez							
Municipalidad de Chilapa	.....	.....	.....	.....	.....	.....	.....
„ de Ahuacotzingo	.....	.....	.....	.....	.....	.....	.....
„ de Atenango del Río	.....	.....	.....	.....	.....	.....	.....
„ de Atlixtac	.....	.....	.....	.....	.....	.....	.....
„ de Copalillo	.....	.....	.....	.....	.....	.....	.....
„ de Zitlala	.....	.....	.....	.....	.....	.....	.....
Sumas	.....	.....	.....	.....	.....	.....	.....
TOTAL DEL ESTADO	24	15	39	3	1	1	2

Digitized by Google

IDIOMAS EXTRANJEROS

Chino			Francés			Húngaro (Hombres)	Inglés			Italiano		
H	M	Total	H	M	Total		H	M	Total	H	M	Total
......	......	......	......	......	......	......	......	......	......	......	......	......
......	......	......	......	......	......	......	......	......	......	......	......	......
......	......	......	......	......	......	......	......	......	......	......	......	......
......	......	......	1	......	1	......	1	......	1	......	......	......
......	......	......	......	......	......	......	......	......	......	......	......	......
......	......	......	1	......	1	......	1	......	1	......	......	......
......	......	......	......	......	......	......	......	......	......	......	......	......
......	......	......	......	......	......	......	......	......	......	......	......	......
......	......	......	......	......	......	......	......	......	......	......	......	......
......	......	......	......	......	......	......	......	......	......	......	......	......
......	......	......	......	......	......	......	......	......	......	......	......	......
......	......	......	......	......	......	......	......	......	......	......	......	......
......	......	......	......	......	......	......	......	......	......	......	......	......
......	......	......	......	......	......	......	......	......	......	......	......	......
......	......	......	......	......	......	......	......	......	......	......	......	......
......	......	......	......	......	......	......	......	......	......	......	......	......
......	......	......	......	......	......	......	......	......	......	......	......	......
......	......	......	......	......	......	......	......	......	......	......	......	......
......	......	......	......	......	......	......	......	......	......	......	......	......
......	......	......	......	......	......	......	......	......	......	......	......	......
......	......	......	......	......	......	......	......	......	......	......	......	......
......	......	......	......	......	......	......	......	......	......	......	......	......
......	......	......	......	......	......	......	......	......	......	......	......	......
......	......	......	......	......	......	......	......	......	......	......	......	......
......	......	......	......	......	......	......	......	......	......	......	......	......
5	1	6	6	......	6	1	38	9	47	1	......	1

DISTRITOS	IDIOMAS EXTRANJI					
	Idiomas mexicanos			Idiomas extranjeros		
	H	M	Total	H	M	Total
(Sigue de las páginas 142 y 143.)						
Galeana						
Municipalidad de Tecpan	5,210	5,471	10,681	.....	.....	.....
„ de Atoyac de Alvarez	5,136	5,480	10,616	.....	.....	.....
Sumas	10,346	10,951	21,297	.....	.....	.....
Montes de Oca						
Municipalidad de La Unión	6,521	6,550	13,071	3	.....	3
„ de Coahuayutla	3,831	3,719	7,550	.....	.....	.....
Sumas	10,352	10,269	20,621	3	.....	3
Zaragoza						
Municipalidad de Huamuxtitlán	2,855	2,989	5,844	.....	.....	.....
„ de Cualac	1,326	1,394	2,720	.....	.....	.....
„ de Ixcateopan	737	751	1,488	.....	.....	.....
„ de Olinalá	2,736	2,830	5,566	.....	.....	.....
„ de Xochihuehuetlán	2,418	2,568	4,986	.....	.....	.....
Sumas	10,072	10,532	20,604	.....	.....	.....
Guerrero						
Municipalidad de Tixtla	4,122	4,692	8,814	.....	.....	.....
„ de Atliaca	4,302	4,413	8,715	.....	.....	.....
„ de Mochitlán	2,850	2,827	5,677	.....	.....	.....
„ de Quechultenango	2,416	2,506	4,922	.....	.....	.....
Sumas	13,690	14,438	28,128	.....	.....	.....
Alvarez						
Municipalidad de Chilapa	10,476	11,522	21,998	.....	.....	.....
„ de Ahuacotzingo	2,768	2,709	5,477	.....	.....	.....
„ de Atenango del Río	2,280	2,245	4,525	.....	.....	.....
„ de Atlixtac	1,427	1,470	2,897	.....	.....	.....
„ de Copalillo	1,741	1,767	3,508	.....	.....	.....
„ de Zitlala	2,493	2,600	5,093	.....	.....	.....
Sumas	21,185	22,313	43,498	.....	.....	.....
TOTAL DEL ESTADO	235,617	243,522	479,139	55	11	66

Digitized by Google

ROS			POBLACION SEGUN LA INSTRUCCION ELEMENTAL								
TOTAL GENERAL			Saben leer y escribir			Saben sólo leer			No saben leer ni escribir los de 12 años en adelante		
Hombres	Mujeres	Total	H	M	Total	H	M	Total	H	M	Total
5,210	5,471	10,681	533	273	806	110	180	290	2,179	3,091	5,270
5,136	5,480	10,616	215	65	280	162	143	305	2,327	3,350	5,677
10,346	10,951	21,297	748	338	1,086	272	323	595	4,506	6,441	10,947
6,524	6,550	13,074	498	211	709	87	83	170	3,034	3,829	6,863
3,831	3,719	7,550	271	115	386	61	42	103	1,709	2,295	4,004
10,355	10,269	20,624	769	326	1,095	148	125	273	4,743	6,124	10,867
2,855	2,989	5,844	338	121	459	151	82	233	1,270	1,769	3,039
1,326	1,394	2,720	178	57	235	33	50	83	624	793	1,417
737	751	1,488	101	33	134	66	22	88	318	446	764
2,736	2,830	5,566	182	67	249	78	35	113	1,343	1,695	3,038
2,418	2,568	4,986	137	29	166	41	15	56	1,282	1,628	2,910
10,072	10,532	20,604	936	307	1,243	369	204	573	4,837	6,331	11,168
4,122	4,692	8,814	467	463	930	29	32	61	1,884	2,681	4,565
4,302	4,413	8,715	105	6	111	24	2	26	2,495	2,878	5,373
2,850	2,827	5,677	133	51	184	25	10	35	1,443	1,706	3,149
2,416	2,506	4,922	149	41	190	11	9	20	1,244	1,570	2,814
13,690	14,438	28,128	854	561	1,415	89	53	142	7,066	8,835	15,901
10,476	11,522	21,998	1,210	557	1,767	331	347	678	4,505	6,792	11,297
2,768	2,709	5,477	118	16	134	16	16	32	1,266	1,603	2,869
2,280	2,245	4,525	160	54	214	56	37	93	1,062	1,282	2,344
1,427	1,470	2,897	63	20	83	4	1	5	780	923	1,703
1,741	1,767	3,508	76	11	87	5	4	9	904	1,103	2,007
2,493	2,600	5,093	115	26	141	47	31	78	1,336	1,647	2,983
21,185	22,313	43 498	1,742	684	2,426	459	436	895	9,853	13,350	23,203
235,672	243,533	479,205	20,682	8,562	29,244	6,115	4,314	10,429	106,787	144,792	251,579

Digitized by Google

DISTRITOS	POBLACION SEGUN LA INSTRUCCION ELEMENTAL					
	No saben leer ni escribir por ser menores de edad			TOTAL GENERAL		
	H	M	Total	Hombres	Mujeres	Total
(Sigue de las páginas 144 y 145.)						
Galeana						
Municipalidad de Tecpan	2,388	1,927	4.315	5,210	5,471	10,681
„ de Atoyac de Alvarez	2,432	1,922	4,354	5,136	5,480	10,616
Sumas	4,820	3,849	8,669	10,346	10,951	21,297
Montes de Oca						
Municipalidad de La Unión	2,905	2,427	5,332	6,524	6,550	13,074
„ de Coahuayutla	1,790	1,267	3,057	3,831	3,719	7 550
Sumas	4,695	3,694	8,389	10,355	10,269	20,624
Zaragoza						
Municipalidad de Huamuxtitlán	1,096	1,017	2,113	2,855	2,989	5,844
„ de Cualac	491	494	985	1,326	1,394	2,720
„ de Ixcateopan	252	250	502	737	751	1,488
„ de Olinalá	1,133	1,033	2,166	2,736	2,830	5,566
„ de Xochihuehuetlán	958	896	1,854	2,418	2,568	4,986
Sumas	3,930	3,690	7,620	10,072	10,532	20,604
Guerrero						
Municipalidad de Tixtla	1,742	1,516	3,258	4,122	4,692	8,814
„ de Atlixca	1,678	1,527	3,205	4,302	4,413	8,715
„ de Mochitlán	1,249	1,060	2 309	2,850	2.827	5,677
„ de Quechultenango	1,012	886	1,898	2,416	2,506	4,922
Sumas	5,681	4,989	10,670	13,690	14,438	28,128
Alvarez						
Municipalidad de Chilapa	4.430	3,826	8,256	10,476	11,522	21,998
„ de Ahuacotzingo	1,368	1,074	2,442	2,768	2,709	5,477
„ de Atenango del Río	1,002	872	1,874	2,280	2,245	4,525
„ de Atlixtac	580	526	1,106	1,427	1,470	2 897
„ de Copalillo	756	649	1,405	1,741	1,767	3,508
„ de Zitlala	995	896	1,891	2,493	2,600	5,093
Sumas	9,131	7,843	16,974	21,185	22,313	43,498
TOTAL DEL ESTADO	102,088	85,865	187,953	235,672	243,533	479,205

Digitized by Google

POBLACION SEGUN LA RESIDENCIA EN EL LUGAR

De un año ó más			No residente el de menos de un año			Se ignora			TOTAL GENERAL		
H	M	Total	H	M	Total	H	M	Total	Hombres	Mujeres	Total
5,099	5,406	10,505	111	65	176	.....	.....	.....	5,210	5,471	10,681
5,132	5,479	10,611	4	1	5	.....	.....	.....	5,136	5,480	10,616
10.231	10,885	21.116	115	66	181	.....	.....	.....	10,346	10,951	21,297
6,451	6,510	12,961	73	40	113	.....	.....	.....	6,524	6,550	13,074
3,824	3,716	7,540	7	3	10	.....	... .	.....	3,831	3,719	7,550
10,275	10,226	20,501	80	43	123	.....	.....	.....	10,355	10,269	20,624
2,853	2,987	5,840	2	2	4	.....	.....	.....	2,855	2,989	5,844
1,323	1,386	2,709	3	8	11	.....	.....	.....	1,326	1,394	2,720
728	746	1,474	9	5	14	.....	.....	.....	737	751	1,488
2.721	2,822	5 543	15	8	23	.....	.....	.....	2,736	2,830	5,566
2,418	2,568	4.986	.....	.....	.....	.....	.....	.....	2,418	2,568	4,986
10,043	10,509	20,552	29	23	52	.....	.....	.....	10,072	10,532	20,604
4,122	4,692	8,814	.....	.....	.....	.....	... .	.....	4.122	4,692	8,814
4,302	4,413	8,715	.....	.....	.....	.....	.....	.....	4,302	4,413	8,715
2,850	2,827	5,677	.....	....	.....	.....	.....	.....	2,850	2,827	5,677
2,416	2,506	4,922	.....	.....	.....	.....	.....	.....	2,416	2,506	4,922
13,690	14,438	28,128	.....	.....	.....	.....	.....	.....	13,690	14,438	28,128
10.476	11,522	21,998	.....	.....	.....	.....	.....	.....	10,476	11,522	21,998
2.768	2,709	5,477	.....	.....	.....	.....	.....	.....	2,768	2,709	5,477
2.280	2,245	4,525	.....	.....	.....	.....	.....	.....	2,280	2,245	4,525
1,427	1,470	2,897	.....	.....	.....	.....	.....	.....	1,427	1,470	2,897
1,741	1,767	3,508	.....	.....	.....	.....	.....	.....	1,741	1,767	3,508
2,493	2,600	5,093	.....	.....	.....	.....	.....	.....	2,493	2,600	5,093
21,185	22,313	43,498	.....	.....	.....	.....	.....	.....	21,185	22,313	43,498
234,451	242,817	477,268	1.197	702	1,899	24	14	38	235,672	243,533	479,205

Digitized by Google

DISTRITOS	DEFEC					
	Ceguera			Sordo-mutismo		
	H.	M	Total	H	M	Total
(Sigue de las páginas 146 y 147.)						
Galeana						
Municipalidad de Tecpan	9	4	13	20	12	32
„ de Atoyac de Alvarez	4	4	8	1	1	2
Sumas	13	8	21	21	13	34
Montes de Oca						
Municipalidad de La Unión	9	7	16	10	10	20
„ de Coahuayutla	12	3	15	4	1	5
Sumas	21	10	31	14	11	25
Zaragoza						
Municipalidad de Huamuxtitlán	2	2	4	2	1	3
„ de Cualac	10	2	12	7	4	11
„ de Ixcateopan	.....	2	2	1	.....	1
„ de Olinalá	8	5	13	6	4	10
„ de Xochihuehuetlán	2	.....	2	3	3	6
Sumas	22	11	33	19	12	31
Guerrero						
Municipalidad de Tixtla	10	4	14	8	5	13
„ de Atliaca	6	2	8	2	.....	2
„ de Mochitlán	2	1	3	3	1	4
„ de Quechultenango	2	1	3	6	6	12
Sumas	20	8	28	19	12	31
Alvarez						
Municipalidad de Chilapa	25	10	35	28	5	33
„ de Ahuacotzingo	3	2	5	2	.....	2
„ de Atenango del Río	5	4	9	2	1	3
„ de Atlixtac	6	.....	6	.....	.....	.....
„ de Copalillo	.....	1	1	1	.....	1
„ de Zitlala	7	3	10	3	3	6
Sumas	46	20	66	36	9	45
TOTAL DEL ESTADO	404	208	612	494	302	796

Digitized by Google

TOS FISICOS E INTELECTUALES

Idiotismo			Cretinismo			Enajenación mental			SUMAS		
H	M	Total	H	M	Total	H	M	Total	H	M	Total
17	8	25	4	1	5	9	12	21	59	37	96
2	.....	2	.....	.....	.....	3	.....	3	10	5	15
19	8	27	4	1	5	12	12	24	69	42	111
10	2	12	10	1	11	5	5	10	44	25	69
.....	3	3	3	1	4	1	1	2	20	9	29
10	5	15	13	2	15	6	6	12	64	34	98
4	.....	4	1	2	3	.....	1	1	9	6	15
.....	.....	.....	.....	.....	.....	2	.....	2	19	6	25
.....	1	1	1	.....	1	4	.....	4	6	3	9
4	.....	4	.....	.....	.....	2	3	5	20	12	32
4	.....	4	.....	.....	.....	.....	.....	.....	9	3	12
12	1	13	2	2	4	8	4	12	63	30	93
4	4	8	.....	.....	.....	7	3	10	29	16	45
1	.....	1	.....	.....	.....	1	.....	1	10	2	12
.....	.....	.....	.....	.....	.....	.....	.....	.....	5	2	7
4	1	5	.....	.....	.....	1	3	4	13	11	24
9	5	14	.....	.....	.....	9	6	15	57	31	88
4	1	5	.....	.....	.....	9	2	11	66	18	84
.....	.....	.....	.....	.....	.....	4	.....	4	9	2	11
2	.....	2	1	.....	1	4	1	5	14	6	20
1	.....	1	.....	.....	.....	.....	.....	.....	7	.....	7
.....	.....	.....	.....	.....	.....	2	.....	2	3	1	4
.....	.....	.....	.....	.....	.....	4	.....	4	14	6	20
7	1	8	1	.....	1	23	3	26	113	33	146
184	75	259	171	40	211	226	101	327	1,479	726	2,205

Digitized by Google

RESUMEN

	Hombres	Mujeres	Total
Población mexicana	235,474	243,503	478,977
„ extranjera	198	30	228
Total	235,672	243,533	479,205
Saben leer y escribir	20,682	8,562	29,244
Saben sólo leer	6,115	4,314	10,429
No saben leer ni escribir los de 12 años en adelante	106,787	144,792	251,579
Menores de edad	102,088	85,865	187,953
Total	235,672	243,533	479 205

Densidad de la población por kilómetro cuadrado: 6.41

Digitized by Google

SECRETARÍA DE FOMENTO, COLONIZACIÓN É INDUSTRIA

DIRECCIÓN GENERAL DE ESTADÍSTICA Á CARGO DEL DR. ANTONIO PEÑAFIEL

DIVISIÓN TERRITORIAL

DE LA

REPÚBLICA MEXICANA

FORMADA
CON LOS DATOS DEL

CENSO VERIFICADO EL 28 DE OCTUBRE DE 1900

ESTADO DE GUERRERO

MÉXICO
IMPRENTA Y FOTOTIPÍA DE LA SECRETARÍA DE FOMENTO
Callejón de Betlemitas número 8

1905

Digitized by Google

Digitized by Google

GUERRERO

SITUACIÓN. — El Estado se halla situado entre los paralelos 16° 10′ y 18° 44′ de latitud Norte y 1° 12′ al Este y 3° 30′ de longitud Oeste del meridiano de México.

LÍMITES. — Al Norte, los Estados de Michoacán, México y Puebla; al Oriente, los de Oaxaca y Puebla; al Sur, el Océano Pacífico, y al Poniente, los Estados de Michoacán y México.

EXTENSIÓN. — Su área es de 74,756 kilómetros cuadrados.

DIVISIÓN TERRITORIAL. — Trece Ciudades, tres Villas, trescientos veinticinco Pueblos, ciento cincuenta y cuatro Haciendas, cuatrocientos cincuenta Ranchos, y ochocientas sesenta y dos Congregaciones.

DIVISIÓN POLÍTICA Y POBLACIÓN. — El Estado está dividido en catorce Distritos, subdivididos en sesenta y cuatro Municipalidades en este orden:

DISTRITOS	Municipalidades	Categoría de las Cabeceras de las Municipalidades	POBLACION		
			Hombres	Mujeres	Total
Bravos	Chilpancingo	Ciudad	9,208	9,240	18,448
—	Zumpango del Río	Pueblo	3,178	3,282	6,455
—	Tlacotepec	—	4,168	4,022	8,185
Mina	Coyuca de Catalán	Ciudad	6,888	7,144	14,032
—	Ajuchitlán	Villa	5,886	5,963	11,799
—	Cutzamala	Pueblo	5,428	5,311	10,784
—	Tlalchapa	—	3,116	3,225	6,341
—	San Miguel Totolapan	—	3,981	4,039	8,020
Tabares	Acapulco	Ciudad	8,075	8,915	16,990
—	Coyuca de Benitez	—	3,412	3,906	7,318
—	San Marcos	Pueblo	5,312	5,506	10,818
—	Tecoanapa	—	4,032	3,978	8,010
Aldama	Teloloapan	Ciudad	11,998	12,954	24,952
—	Arcelia	Pueblo	3,367	3,366	6,733
—	Coetzala	—	4,285	4,258	8,543
—	Ixcateopan	—	3,301	3,507	6,808
—	Pedro Ascencio Alquisiras	—	3,806	3,875	7,681
Morelos	Tlapa	Ciudad	4,296	4,335	8,631
—	Alcozauca	Pueblo	2,151	2,177	4,328
—	Atlamajalcingo del Monte	—	1,440	1,417	2,857
—	Copanatoyac	—	2,125	2,225	4,350
—	Malinaltepec	—	2,110	1,960	4,070
—	Metlatonoc	—	2,649	2,500	5,149
—	San Vicente Zoyatlán	—	793	794	1,587
—	Tlacoapa	—	716	765	1,481
—	Tenango Tepexic	—	1,428	1,395	2,823
—	Xalpatlahuac	—	1,952	1,858	3,810
—	Zapotitlán	—	2,066	2,388	4,454
Hidalgo	Iguala	Ciudad	4,729	5,156	9,885
—	Cocula	Pueblo	2,285	2,112	4,347
—	Huitzuco	—	3,803	3,697	7,500
—	Tepecoacuilco	—	4,889	5,109	9,998
Allende	Ayutla	Ciudad	3,692	3,928	7,620
	A la vuelta		180,450	184,307	264,757

Digitized by Google

DISTRITOS	Municipalidades	Categoría de las Cabeceras de las Municipalidades	POBLACION		
			Hombres	Mujeres	Total
	De la vuelta.....	.....	180,450	184,807	264,757
Allende.....	Azoyú.....	Pueblo.....	3,916	4,249	8,165
—	Copala.....	—	1,042	1,069	2,111
—	Cuautepec.....	—	1,515	1,514	3,029
—	Florencio Villarreal.....	—	1,480	1,645	3,075
—	San Luis.....	—	2,124	2,158	4,282
Alarcón.....	Taxco.....	Ciudad.....	10,512	10,914	21,426
—	Tetipac.....	Pueblo.....	6,328	6,415	12,738
Abasolo.....	Ometepec.....	Villa.....	5,248	5,323	10,571
—	Cuajinicuilapa.....	Pueblo.....	2,210	2,378	4,588
—	Igualapa.....	—	1,561	1,561	3,122
—	Tlacoachixtlahuaca.....	—	2,191	2,063	4,254
—	Xochixtlahuaca.....	—	1,502	1,434	2,936
Galeana.....	Tecpan de Galeana.....	Ciudad.....	5,210	5,471	10,681
—	Atoyac de Alvarez.....	—	5,136	5,480	10,616
Montes de Oca	La Unión.....	Pueblo.....	6,524	6,550	13,074
— —	Coahuayutla.....	—	3,881	3,719	7,550
Zaragoza.....	Huamuxtitlán.....	Villa.....	2,855	2,989	5,844
—	Cualac.....	Pueblo.....	1,326	1,394	2,720
—	Ixcateopan.....	—	737	751	1,488
—	Olinalá.....	—	2,736	2,830	5,566
—	Xochihuehuetlán	—	2,418	2,568	4,986
Guerrero.....	Tixtla.....	Ciudad.....	4,122	4,692	8,814
—	Atliaca.....	Pueblo.....	4,302	4,413	8,715
—	Mochitlán.....	—	2,850	2,827	5,677
—	Quechultenango	—	2,416	2,506	4,922
Alvarez.....	Chilapa.....	Ciudad.....	10,476	11,522	21,998
—	Ahuacuotzingo	Pueblo.....	2,768	2,709	5,477
—	Atenango del Río.....	—	2,280	2,245	4,525
—	Atlixtac.....	—	1,427	1,470	2,897
—	Copalillo.....	—	1,741	1,767	3,508
—	Zitlala	—	2,498	2,600	5,098
	Sumas.....	.....	235,672	243,583	479,205

Densidad de la población por kilómetro cuadrado: 6.41.

Digitized by Google

ÍNDICE ALFABÉTICO DE LAS LOCALIDADES.

A

Localidades.	Categoría.	Municipalidades.	Distritos.	POBLACION. Hombres.	Mujeres.	Total.
Acachantla	Cuadrilla	Teloloapan	Aldama	112	95	207
Acahuizotla	Hacienda	Chilpancingo	Bravos	75	48	123
Acalco	Pueblo	Chilapa	Alvarez	44	80	124
Acalmani	Hacienda	Ayutla	Allende	21	22	43
Acalmani	Pueblo	Igualapa	Abasolo	100	90	190
Acalpica	Rancho	La Unión	Montes de Oca	15	13	28
Acalpica	Cuadrilla	—	— —	52	50	102
Acamixtla	Pueblo	Taxco	Alarcón	340	365	705
Acapetlahuaya	—	Teloloapan	Aldama	1,181	1,185	2,366
Acapulco	Ciudad	Acapulco	Tabares	2,116	2,816	4,932
Acatempa	Pueblo	Teloloapan	Aldama	300	371	671
Acatepec	—	Igualapa	Abasolo	285	280	465
Acatepec	—	Zapotitlán	Morelos	215	213	428
Acatlán	—	Chilapa	Alvarez	555	696	1,251
Acatlán	Cuadrilla	Teloloapan	Aldama	126	123	249
Acatlán del Río	—	Tlacotepec	Bravos	218	201	419
Acayahualco	Hacienda	Tepecoacuilco	Hidalgo	76	77	153
Acazacatla	Cuadrilla	Chilapa	Alvarez	72	66	138
Acuentla	—	—	—	61	90	151
Acuitlapan	Pueblo	Tetipac	Alarcón	398	451	849
Achichintla	Cuadrilla	—	—	184	159	343
Achica	Rancho	Quechultenango	Guerrero	61	65	126
Achimoro	—	Coyuca de Catalán	Mina	9	7	16
Achotillos	Cuadrilla	Copala	Allende	77	81	158
Agostadero	Rancho	La Unión	Montes de Oca	9	8	17
Agua Colorada	Cuadrilla	Pedro Ascencio Alquisiras	Aldama	69	62	131
Agua de Correa	Hacienda	La Unión	Montes de Oca	212	210	422
Agua de los Tomases	Cuadrilla	Ajuchitlán	Mina	10	12	22
Agua del Perro	—	Acapulco	Tabares	18	20	38
Agua de Lucero	Rancho	Ajuchitlán	Mina	12	7	19
Agua Escondida	Cuadrilla	—	—	32	27	59
Agua Fría	Rancho	Atoyac de Alvarez	Galeana	42	47	89
Agua Fría	Cuadrilla	Cutzamala	Mina	94	94	188
Agua Fría	—	Ajuchitlán	—	19	18	37
Agua Fría	—	La Unión	Montes de Oca	49	44	93
Aguajes	—	Teloloapan	Aldama	69	77	146
Agua Salada	Rancho	Atenango del Río	Alvarez	47	43	90
Aguas Blancas	Cuadrilla	Coyuca de Benítez	Tabares	524	701	1,225
Aguas Blancas	Hacienda	Tecpan de Galeana	Galeana	33	22	55
Aguas Calientes	Cuadrilla	Acapulco	Tabares	25	33	58
Agua Zarca	Rancho	La Unión	Montes de Oca	8	6	14

Digitized by Google

DISTRITOS	Municipalidades	Categoría de las Cabeceras de las Municipalidades	POBLACION		
			Hombres	Mujeres	Total
	De la vuelta.....	.....	180,450	184,307	264,757
Allende.....	Azoyú.....	Pueblo.....	3,916	4,249	8,165
—	Copala.....	—	1,042	1,069	2,111
—	Cuautepec.....	—	1,515	1,514	3,029
—	Florencio Villarreal.....	—	1,480	1,645	3,075
—	San Luis.....	—	2,124	2,158	4,282
Alarcón.....	Taxco.....	Ciudad.....	10,512	10,914	21,426
—	Tetipac	Pueblo.....	6,328	6,415	12,788
Abasolo.....	Ometepec	Villa	5,248	5,323	10,571
—	Cuajinicuilapa	Pueblo.....	2,210	2,378	4,588
—	Igualapa.....	—	1,561	1,561	3,122
—	Tlacoachixtlahuaca.....	—	2,191	2,063	4,254
—	Xochixtlahuaca.....	—	1,502	1,434	2,936
Galeana.....	Tecpan de Galeana.....	Ciudad.....	5,210	5,471	10,681
—	Atoyac de Alvarez.....	—	5,136	5,480	10,616
Montes de Oca	La Unión.....	Pueblo.....	6,524	6,550	13,074
— —	Coahuayutla.....	—	3,881	3,719	7,550
Zaragoza.....	Huamuxtitlán.....	Villa	2,855	2,989	5,844
—	Cualac.....	Pueblo.....	1,326	1,394	2,720
—	Ixcateopan.....	—	737	751	1,488
—	Olinalá.....	—	2,736	2,830	5,566
—	Xochihuehuetlán	—	2,418	2,568	4,986
Guerrero.....	Tixtla.....	Ciudad.....	4,122	4,692	8,814
—	Atliaca.....	Pueblo.....	4,302	4,413	8,715
—	Mochitlán.....	—	2,850	2,827	5,677
—	Quechultenango	—	2,416	2,506	4,922
Alvarez.....	Chilapa.....	Ciudad.....	10,476	11,522	21,998
—	Ahuacuotzingo	Pueblo.....	2,768	2,709	5,477
—	Atenango del Río.....	—	2,280	2,245	4,525
—	Atlixtac.....	—	1,427	1,470	2,897
—	Copalillo.....	—	1,741	1,767	3,508
—	Zitlala	—	2,498	2,600	5,098
	Sumas.....	.....	285,672	248,583	479,205

Densidad de la población por kilómetro cuadrado: 6.41.

Digitized by Google

ÍNDICE ALFABÉTICO DE LAS LOCALIDADES.

A

Localidades.	Categoría.	Municipalidades.	Distritos.	POBLACION. Hombres.	Mujeres.	Total.
Acachantla	Cuadrilla	Teloloapan	Aldama	112	95	207
Acahuizotla	Hacienda	Chilpancingo	Bravos	75	48	123
Acalco	Pueblo	Chilapa	Alvarez	44	80	124
Acalmani	Hacienda	Ayutla	Allende	21	22	43
Acalmani	Pueblo	Igualapa	Abasolo	100	90	190
Acalpica	Rancho	La Unión	Montes de Oca	15	13	28
Acalpica	Cuadrilla	—	—	52	50	102
Acamixtla	Pueblo	Taxco	Alarcón	340	365	705
Acapetlahuaya	—	Teloloapan	Aldama	1,181	1,185	2,366
Acapulco	Ciudad	Acapulco	Tabares	2,116	2,816	4,932
Acatempa	Pueblo	Teloloapan	Aldama	300	371	671
Acatepec	—	Igualapa	Abasolo	285	280	465
Acatepec	—	Zapotitlán	Morelos	215	213	428
Acatlán	—	Chilapa	Alvarez	555	696	1,251
Acatlán	Cuadrilla	Teloloapan	Aldama	126	123	249
Acatlán del Río	—	Tlacotepec	Bravos	218	201	419
Acayahualco	Hacienda	Tepecoacuilco	Hidalgo	76	77	153
Acazacatla	Cuadrilla	Chilapa	Alvarez	72	66	138
Acuentla	—	—	—	61	90	151
Acuitlapan	Pueblo	Tetipac	Alarcón	398	451	849
Achichintla	Cuadrilla	—	—	184	159	343
Achica	Rancho	Quechultenango	Guerrero	61	65	126
Achimoro	—	Coyuca de Catalán	Mina	9	7	16
Achotillos	Cuadrilla	Copala	Allende	77	81	158
Agostadero	Rancho	La Unión	Montes de Oca	9	8	17
Agua Colorada	Cuadrilla	Pedro Ascencio Alquisiras	Aldama	69	62	131
Agua de Correa	Hacienda	La Unión	Montes de Oca	212	210	422
Agua de los Tomases	Cuadrilla	Ajuchitlán	Mina	10	12	22
Agua del Perro	—	Acapulco	Tabares	18	20	38
Agua de Lucero	Rancho	Ajuchitlán	Mina	12	7	19
Agua Escondida	Cuadrilla	—	—	32	27	59
Agua Fría	Rancho	Atoyac de Alvarez	Galeana	42	47	89
Agua Fría	Cuadrilla	Cutzamala	Mina	94	94	188
Agua Fría	—	Ajuchitlán	—	19	18	37
Agua Fría	—	La Unión	Montes de Oca	49	44	93
Aguajes	—	Teloloapan	Aldama	69	77	146
Agua Salada	Rancho	Atenango del Río	Alvarez	47	43	90
Aguas Blancas	Cuadrilla	Coyuca de Benítez	Tabares	524	701	1,225
Aguas Blancas	Hacienda	Tecpan de Galeana	Galeana	33	22	55
Aguas Calientes	Cuadrilla	Acapulco	Tabares	25	33	58
Agua Zarca	Rancho	La Unión	Montes de Oca	8	6	14

Digitized by Google

DISTRITOS	Municipalidades	Categoría de las Cabeceras de las Municipalidades	POBLACION		
			Hombres	Mujeres	Total
	De la vuelta.....	.....	180,450	184,307	264,757
Allende.....	Azoyú.....	Pueblo.....	3,916	4,249	8,165
—	Copala.....	—	1,042	1,069	2,111
—	Cuautepec.....	—	1,515	1,514	3,029
—	Florencio Villarreal.....	—	1,430	1,645	3,075
—	San Luis.....	—	2,124	2,158	4,282
Alarcón.....	Taxco.....	Ciudad.....	10,512	10,914	21,426
—	Tetipac	Pueblo.....	6,328	6,415	12,788
Abasolo.....	Ometepec	Villa	5,248	5,328	10,571
—	Cuajinicuilapa.....	Pueblo.....	2,210	2,378	4,588
—	Igualapa.....	—	1,561	1,561	3,122
—	Tlacoachixtlahuaca.....	—	2,191	2,063	4,254
—	Xochixtlahuaca.....	—	1,502	1,434	2,936
Galeana.....	Tecpan de Galeana.....	Ciudad.....	5,210	5,471	10,681
—	Atoyac de Alvarez.....	—	5,136	5,480	10,616
Montes de Oca	La Unión.....	Pueblo.....	6,524	6,550	13,074
— —	Coahuayutla.....	—	3,831	3,719	7,550
Zaragoza.....	Huamuxtitlán.....	Villa	2,855	2,989	5,844
—	Cualac.....	Pueblo.....	1,326	1,394	2,720
—	Ixcateopan.....	—	737	751	1,488
—	Olinalá.....	—	2,786	2,880	5,566
—	Xochihuehuetlán	—	2,418	2,568	4,986
Guerrero.....	Tixtla.....	Ciudad.....	4,122	4,692	8,814
—	Atliaca.....	Pueblo.....	4,302	4,418	8,715
—	Mochitlán.....	—	2,850	2,827	5,677
—	Quechultenango	—	2,416	2,506	4,922
Alvarez.....	Chilapa.....	Ciudad.....	10,476	11,522	21,998
—	Ahuacuotzingo	Pueblo.....	2,768	2,709	5,477
—	Atenango del Río.....	—	2,280	2,245	4,525
—	Atlixtac.....	—	1,427	1,470	2,897
—	Copalillo.....	—	1,741	1,767	3,508
—	Zitlala	—	2,498	2,600	5,098
	Sumas.....	.....	285,672	248,533	479,205

Densidad de la población por kilómetro cuadrado: 6.41.

Digitized by Google

ÍNDICE ALFABÉTICO DE LAS LOCALIDADES.

A

Localidades.	Categoría.	Municipalidades.	Distritos.	POBLACION. Hombres.	Mujeres.	Total.
Acachantla	Cuadrilla	Teloloapan	Aldama	112	95	207
Acahuizotla	Hacienda	Chilpancingo	Bravos	75	48	123
Acalco	Pueblo	Chilapa	Alvarez	44	80	124
Acalmani	Hacienda	Ayutla	Allende	21	22	43
Acalmani	Pueblo	Igualapa	Abasolo	100	90	190
Acalpica	Rancho	La Unión	Montes de Oca	15	13	28
Acalpica	Cuadrilla	—	—	52	50	102
Acamixtla	Pueblo	Taxco	Alarcón	340	365	705
Acapetlahuaya	—	Teloloapan	Aldama	1,181	1,185	2,366
Acapulco	Ciudad	Acapulco	Tabares	2,116	2,816	4,932
Acatempa	Pueblo	Teloloapan	Aldama	300	371	671
Acatepec	—	Igualapa	Abasolo	285	280	465
Acatepec	—	Zapotitlán	Morelos	215	213	428
Acatlán	—	Chilapa	Alvarez	555	696	1,251
Acatlán	Cuadrilla	Teloloapan	Aldama	126	123	249
Acatlán del Río	—	Tlacotepec	Bravos	218	201	419
Acayahualco	Hacienda	Tepecoacuilco	Hidalgo	76	77	153
Acazacatla	Cuadrilla	Chilapa	Alvarez	72	66	138
Acuentla	—	—	—	61	90	151
Acuitlapan	Pueblo	Tetipac	Alarcón	398	451	849
Achichintla	Cuadrilla	—	—	184	159	343
Achica	Rancho	Quechultenango	Guerrero	61	65	126
Achimoro	—	Coyuca de Catalán	Mina	9	7	16
Achotillos	Cuadrilla	Copala	Allende	77	81	158
Agostadero	Rancho	La Unión	Montes de Oca	9	8	17
Agua Colorada	Cuadrilla	Pedro Ascencio Alquisiras	Aldama	69	62	131
Agua de Correa	Hacienda	La Unión	Montes de Oca	212	210	422
Agua de los Tomases	Cuadrilla	Ajuchitlán	Mina	10	12	22
Agua del Perro	—	Acapulco	Tabares	18	20	38
Agua de Lucero	Rancho	Ajuchitlán	Mina	12	7	19
Agua Escondida	Cuadrilla	—	—	32	27	59
Agua Fría	Rancho	Atoyac de Alvarez	Galeana	42	47	89
Agua Fría	Cuadrilla	Cutzamala	Mina	94	94	188
Agua Fría	—	Ajuchitlán	—	19	18	37
Agua Fría	—	La Unión	Montes de Oca	49	44	93
Aguajes	—	Teloloapan	Aldama	69	77	146
Agua Salada	Rancho	Atenango del Río	Alvarez	47	43	90
Aguas Blancas	Cuadrilla	Coyuca de Benítez	Tabares	524	701	1,225
Aguas Blancas	Hacienda	Tecpan de Galeana	Galeana	33	22	55
Aguas Calientes	Cuadrilla	Acapulco	Tabares	25	33	58
Agua Zarca	Rancho	La Unión	Montes de Oca	8	6	14

Digitized by Google

Localidades.	Categoría.	Municipalidades.	Distritos.	POBLACION. Hombres.	Mujeres.	Total.
Agua Zarca	Cuadrilla	Ahuacuotzingo	Alvarez	44	70	114
Agua Zarca	Rancho	Acapulco	Tabares	115	113	228
Aguila	—	La Unión	Montes de Oca	5	8	13
Agustín	Cuadrilla	—	— —	3	6	9
Ahijadero	—	—	— —	11	15	26
Ahuacachagüe	—	Ayutla	Allende	135	115	250
Ahuacate	Pueblo	Arcelia	Aldama	167	172	339
Ahuacate	Rancho	Chilpancingo	Bravos	31	20	51
Ahuacate	Cuadrilla	Tlalchapa	Mina	109	82	191
Ahuacate	Rancho	Arcelia	Aldama	5	5	10
Ahuacate	—	La Unión	Montes de Oca	10	18	28
Ahuacate	Cuadrilla	Coetzala	Aldama	58	55	113
Ahuacate	—	Teloloapan	—	99	94	193
Ahuacate	—	Coahuayutla	Montes de Oca	59	50	109
Ahuacates	Rancho	Coyuca de Catalán	Mina	11	12	23
Ahuacates	—	La Unión	Montes de Oca	6	4	10
Ahuacatitlán	Pueblo	Teloloapan	Aldama	503	529	1,032
Ahuacatitlán	Hacienda	Alcozauca	Morelos	22	24	46
Ahuacatlán	Pueblo	Olinalá	Zaragoza	142	149	291
Ahuacuotzingo	—	Ahuacuotzingo	Alvarez	270	240	510
Ahuatepec	—	Tenango Tepexic	Morelos	164	177	341
Ahuaxotitla	Cuadrilla	Coetzala	Aldama	55	46	101
Ahuehuepan	—	Tepecoacuilco	Hidalgo	111	133	244
Ahuehuetitlán	Hacienda	Olinalá	Zaragoza	14	15	29
Ahuehuetla	Pueblo	Teloloapan	Aldama	120	128	248
Ahuehuetla	Hacienda	Ahuacuotzingo	Alvarez	16	15	31
Ahuejote	Rancho	Tixtla	Guerrero	20	19	39
Ahuejutla	—	Alcozauca	Morelos	39	49	88
Ahuelican	Pueblo	Zumpango del Río	Bravos	191	170	361
Ahuexotitlán	Cuadrilla	Chilapa	Alvarez	193	215	408
Ahuexotla	Pueblo	Cualac	Zaragoza	66	72	138
Ahuexutla	Cuadrilla	Ayutla	Allende	56	50	106
Ahuihuijuco	Rancho	Chilapa	Alvarez	87	82	169
Ahuindo	Hacienda	La Unión	Montes de Oca	131	136	267
Ahuixtla	Rancho	Atlixtac	Alvarez	87	76	163
Ajuatetla	Cuadrilla	Ahuacuotzingo	—	65	71	136
Ajuchitlán	Villa	Ajuchitlán	Mina	955	1,128	2,083
Alacatlazala	Pueblo	Malinaltepec	Morelos	112	108	220
Alahuixtlán	—	Teloloapan	Aldama	466	445	911
Alborejo	Cuadrilla	Cutzamala	Mina	84	74	158
Alceseca	—	Tepecoacuilco	Hidalgo	36	35	71
Alcozacan	—	Chilapa	Alvarez	138	146	284
Alcozauca de Guerrero	Pueblo	Alcozauca	Morelos	420	460	880
Alcholoa	Hacienda	Atoyac de Alvarez	Galeana	91	82	173
Algodón	Rancho	Coahuayutla	Montes de Oca	0	1	1
Alhaja	Hacienda	La Unión	— —	94	95	189
Alhaja	Cuadrilla	Coahuayutla	— —	32	26	58
Almolonga	Hacienda	Tixtla	Guerrero	247	223	470
Almolonga	Rancho	Atoyac de Alvarez	Galeana	6	7	13
Almolonga	—	Atliaca	Guerrero	11	8	19
Almolonga	Cuadrilla	Tepecoacuilco	Hidalgo	41	44	85
Almoloya	Pueblo	Arcelia	Aldama	224	222	446
Alpixajía	Cuadrilla	Teloloapan	—	83	77	160
Alposonque	Rancho	Cuautepec	Allende	11	10	21
Alpoyeca	Pueblo	Ahuacuotzingo	Alvarez	201	183	384
Alpoyeca	—	Ixcateopan	Zaragoza	230	252	482
Alpoyencancingo	Cuadrilla	San Vicente Zoyatlán	Morelos	87	81	168
Altamira	—	La Unión	Montes de Oca	16	15	31

Digitized by Google

Localidades.	Categoría.	Municipalidades.	Distritos.	POBLACION. Hombres.	Mujeres.	Total.
Alto del Camarón	Cuadrilla	Acapulco	Tabares	126	97	223
Amacuahuitl	—	Ajuchitlán	Mina	27	21	48
Amacuahuitl	—	Arcelia	Aldama	90	86	176
Amapilca	Pueblo	Alcozauca	Morelos	35	34	69
Amatal	Cuadrilla	San Marcos	Tabares	21	19	40
Amatepec	—	Coahuayutla	Montes de Oca	35	32	67
Amatepec	—	Acapulco	Tabares	98	103	201
Amates	Hacienda	La Unión	Montes de Oca	31	21	52
Amates	Rancho	Chilapa	Alvarez	35	38	73
Amates	Cuadrilla	Pedro Ascencio Alquisiras	Aldama	39	39	78
Amates	—	Taxco	Alarcón	134	127	261
Amates	Rancho	Ayutla	Allende	10	9	19
Amatillos	Cuadrilla	Acapulco	Tabares	34	34	68
Amatitlán	Rancho	Cuautepec	Allende	4	9	13
Amatitlán	Cuadrilla	Mochitlán	Guerrero	124	112	236
Amatlán	Rancho	Chilpancingo	Bravos	9	14	23
Amatlichan	—	Olinalá	Zaragoza	78	84	162
Amealco	Cuadrilla	Ixcateopan	Aldama	252	307	559
Ameyaltepec	Pueblo	Zumpango del Río	Bravos	170	167	337
Amilpillas	Cuadrilla	Cutzamala	Mina	97	105	202
Amogileca	Rancho	Chilpancingo	Bravos	252	275	527
Amoltepec	Pueblo	Metlatonoc	Morelos	190	183	373
Amostepec	Rancho	Tixtla	Guerrero	38	28	66
Anáhuac	Cuadrilla	San Marcos	Tabares	90	93	183
Analco	—	Atliaca	Guerrero	156	138	294
Angostura	Rancho	Coahuayutla	Montes de Oca	5	4	9
Angostura	Cuadrilla	Ayutla	Allende	37	48	85
Animas	—	Coyuca de Catalán	Mina	81	77	158
Animas	—	Cutzamala	—	150	140	290
Animas	—	Coahuayutla	Montes de Oca	61	63	124
Animas	Rancho	Cuautepec	Allende	10	17	27
Animas	Cuadrilla	Tecoanapa	Tabares	105	103	218
Anonas	Hacienda	Coyuca de Catalán	Mina	193	181	374
Anonitas	Cuadrilla	Ajuchitlán	—	111	105	216
Anono	Rancho	Coahuayutla	Montes de Oca	3	4	7
Anota	Cuadrilla	—	— —	28	32	60
Añeja	—	—	— —	17	13	30
Apalán	Rancho	Acapulco	Tabares	20	29	49
Apancingán	Cuadrilla	Teloloapan	Aldama	68	69	137
Apango	Pueblo	Atliaca	Guerrero	1,203	1,288	2,491
Apanguito	Rancho	Atenango del Río	Alvarez	200	188	388
Apanhuac	—	Acapulco	Tabares	63	56	119
Apantla	Cuadrilla	Ayutla	Allende	25	45	70
Aparición	—	Ajuchitlán	Mina	71	83	154
Apastla	Pueblo	Coetzala	Aldama	638	629	1,267
Apetlanca	Hacienda	—	—	263	259	522
Apetzuca	Cuadrilla	Zapotitlán	Morelos	148	213	361
Apipilulco	Pueblo	Cocula	Hidalgo	480	468	948
Aquilpa	—	Tlapa	Morelos	135	135	270
Aráricua	Cuadrilla	La Unión	Montes de Oca	18	20	38
Arcelia	Pueblo	Arcelia	Aldama	626	669	1,295
Arenal Primero	Hacienda	Atoyac de Alvarez	Galeana	356	398	754
Arenal Segundo	—	—	—	180	222	402
Arenal Tercero	—	—	—	410	394	804
Arenoso	Cuadrilla	La Unión	Montes de Oca	17	17	34
Arroyo	—	Taxco	Alarcón	79	63	142
Arroyo de Cal	Pueblo	Azoyú	Allende	28	32	60
Arroyo de Tierra	Rancho	La Unión	Montes de Oca	2	1	3

Digitized by Google

Localidades.	Categoría.	Municipalidades.	Distritos.	POBLACION. Hombres.	Mujeres.	Total.
Arroyo Frío	Cuadrilla	San Marcos	Tabares	18	23	41
Arroyo Grande	—	Cutzamala	Mina	299	294	593
Arroyo Grande del Coco	Rancho	Ajuchitlán	—	4	9	13
Arroyo Hondo	—	—	—	9	5	14
Arroyo Prieto	Pueblo	Metlatonoc	Morelos	152	186	338
Arroyo Puerco	Rancho	Coahuayutla	Montes de Oca	8	8	16
Arroyo Seco	Cuadrilla	Arcelia	Aldama	130	132	262
Arroyo Seco	—	Tecpan de Galeana	Galeana	12	18	30
Arroyo Seco	Rancho	Coahuayutla	Montes de Oca	5	4	9
Arrozal	—	Chilpancingo	Bravos	38	31	69
Astatepec	—	Quechultenango	Guerrero	30	34	64
Astuto	Cuadrilla	Coahuayutla	Montes de Oca	15	12	27
Atempa	Hacienda	Chilapa	Alvarez	39	63	102
Atempa	Rancho	—	—	66	90	156
Atenango del Río	Pueblo	Atenango del Río	—	270	294	564
Atencahuites	Cuadrilla	Tetipac	Alarcón	133	134	267
Atenxoxola	Pueblo	Chilapa	Alvarez	101	95	196
Atetetla	Cuadrilla	Huitzuco	Hidalgo	85	82	167
Atla	—	Pedro Ascencio Alquisiras	Aldama	41	52	93
Atlamajac	—	Tlapa	Morelos	71	72	143
Atlamajalcingo del Monte	Pueblo	Atlamajalcingo del Monte	—	224	204	428
Atlamajalcingo del Río	—	Tlapa	—	142	136	278
Atlamas	Cuadrilla	Atenango del Río	Alvarez	2	3	5
Atliaca	Pueblo	Atliaca	Guerrero	1,222	1,237	2,459
Atlixtac	—	Atlixtac	Alvarez	430	473	903
Atlixtac	Hacienda	Cocula	Hidalgo	250	225	475
Atlixtac	—	Chilpancingo	Bravos	36	31	67
Atlixtac	—	Taxco	Alarcón	14	6	20
Atotonilco	Cuadrilla	Cutzamala	Mina	84	81	165
Atoyac de Alvarez	Ciudad	Atoyac de Alvarez	Galeana	894	1,115	2,009
Atoyaquillo	Cuadrilla	La Unión	Montes de Oca	36	27	63
Atlixco	—	Copala	Allende	51	28	79
Atzala	Pueblo	Taxco	Alarcón	163	178	341
Atzcala	Hacienda	Cocula	Hidalgo	116	102	218
Avejones	Cuadrilla	Coahuayutla	Montes de Oca	25	10	35
Aveluz	Rancho	Arcelia	Aldama	10	12	22
Axoxuca	Cuadrilla	Tlapa	Morelos	149	152	301
Axuchiles	Rancho	Coyuca de Catalán	Mina	4	5	9
Ayahualco	—	Chilapa	Alvarez	219	246	465
Ayahualco	Cuadrilla	Atenango del Río	—	2	1	3
Ayahualtempa	—	Chilapa	—	91	99	190
Ayahualulco	Pueblo	—	—	404	443	847
Ayavitla	Cuadrilla	Ajuchitlán	Mina	53	61	114
Ayotzinapa	Pueblo	Tlapa	Morelos	98	95	193
Ayuno	Rancho	Coyuca de Catalán	Mina	21	10	31
Ayutla	Ciudad	Ayutla	Allende	1,128	1,230	2,358
Azacualoya	Pueblo	Chilapa	Alvarez	504	555	1,059
Azinyahualco	Rancho	Chilpancingo	Bravos	27	26	53
Azompa	Pueblo	Metlatonoc	Morelos	252	212	464
Azopilco	Rancho	Chilapa	Alvarez	47	40	87
Azoyú	Pueblo	Azoyú	Allende	1,046	1,156	2,202
Azucena	Cuadrilla	Cuautepec	—	98	101	199
Azulaque	Pueblo	Pedro Ascencio Alquisiras	Aldama	627	622	1,249

Digitized by Google

B

Localidades.	Categoría.	Municipalidades.	Distritos.	POBLACION Hombres.	Mujeres.	Total.
Bajada	Cuadrilla	Coyuca de Catalán	Mina	106	105	211
Bajarigue	Rancho	— —	— —	12	9	21
Balderrama	Cuadrilla	Cutzamala	— —	245	232	477
Balsas	Hacienda	Coahuayutla	Montes de Oca	93	94	187
Banco	Rancho	—	— —	4	1	5
Barra de Teconapa	Cuadrilla	Azoyú	Allende	149	116	265
Barranca del Otate	—	Tlapa	Morelos	19	20	39
Barranca de San Miguel	—	La Unión	Montes de Oca	34	35	69
Barranca Honda	—	—	— —	5	2	7
Barranca Honda	—	San Marcos	Tabares	70	60	130
Barranca Pobre	—	Zapotitlán	Morelos	60	97	157
Barranca Prieta	—	San Marcos	Tabares	44	38	82
Barrera	Rancho	— —	—	48	58	106
Barrio Nuevo	Cuadrilla	Tecoanapa	—	96	81	177
Barrio Nuevo	—	La Unión	Montes de Oca	40	29	69
Barrio Nuevo	—	Atoyac de Alvarez	Galeana	54	43	97
Barrio Nuevo	—	Acapulco	Tabares	79	70	149
Bejuco	—	—	—	74	54	128
Bejuco	—	Coahuayutla	Montes de Oca	10	14	24
Bejuco	—	Coyuca de Benítez	Tabares	96	102	198
Bejuco	—	Coyuca de Catalán	Mina	84	83	67
Boca de Chaveta	—	La Unión	Montes de Oca	26	28	54
Boca del Arroyo	—	Atoyac de Alvarez	Galeana	83	71	154
Boca del Río	—	Florencio Villarreal	Allende	74	83	157
Bocotal	—	La Unión	Montes de Oca	34	30	64
Bonete	Rancho	Ajuchitlán	Mina	20	9	29
Botella	Cuadrilla	La Unión	Montes de Oca	20	17	37
Brasiles	Rancho	Coyuca de Catalán	Mina	4	7	11
Bravo	Cuadrilla	La Unión	Montes de Oca	13	11	24
Buenavista	Hacienda	Chilpancingo	Bravos	125	128	253
Buenavista	Pueblo	Malinaltepec	Morelos	245	248	493
Buenavista	Rancho	La Unión	Montes de Oca	12	9	21
Buenavista	Cuadrilla	—	— —	141	145	286
Buenavista	—	Tlacotepec	Bravos	98	103	201
Buenavista	—	Tecoanapa	Tabares	199	221	420
Buenavista de Cuéllar	Pueblo	Taxco	Alarcón	861	813	1,674

C

Caballos	Rancho	Ajuchitlán	Mina	2	2	4
Cabañas	Hacienda	Atoyac de Alvarez	Galeana	202	178	380
Cabeza de Tigre	Cuadrilla	Acapulco	Tabares	26	21	47
Cacahuamilpa	Pueblo	Tetipac	Alarcón	230	230	460
Cacahuananche	Cuadrilla	Huitzuco	Hidalgo	88	72	160
Cacahuanche	—	Ajuchitlán	Mina	30	20	50
Cacahuate	Rancho	Acapulco	Tabares	37	54	91
Cacahuatepec	Pueblo	Tlapa	Morelos	42	51	93
Cacahuatepec	—	Acapulco	Tabares	212	279	491
Cacahuatla	Cuadrilla	Tlacotepec	Bravos	78	64	142
Cacahuatlán	Pueblo	Teloloapan	Aldama	143	152	295
Cacahuatitlán	Cuadrilla	Atoyac de Alvarez	Galeana	31	34	65
Cacalostitlán	—	Teloloapan	Aldama	40	39	79

Digitized by Google

Localidades.	Categoría.	Municipalidades.	Distritos.	POBLACION. Hombres.	Mujeres.	Total.
Cacalotenango	Pueblo	Taxco	Alarcón	337	382	719
Cacalotepec	Cuadrilla	Tlacotepec	Bravos	241	215	456
Cacalutla	Pueblo	Xochihuehuetlán	Zaragoza	176	186	362
Cacalutla	Hacienda	Atoyac de Alvarez	Galeana	250	240	490
Cacao	Cuadrilla	San Marcos	Tabares	65	60	125
Cacao	—	La Unión	Montes de Oca	17	7	24
Cacuatachi	Pueblo	Atlamajalcingo	Morelos	369	348	717
Cahuañaña	—	Metlatonoc	—	105	112	217
Cahuatitan	Cuadrilla	Coyuca de Benítez	Tabares	207	205	412
Cajita	Rancho	Coahuayutla	Montes de Oca	3	1	4
Cajoncitos	—	—	— —	3	5	8
Calabaza	—	—	— —	13	8	21
Calabazas	Cuadrilla	La Unión	— —	16	19	35
Calera	—	—	— —	14	15	29
Calpanapa	—	Metlatonoc	Morelos	55	54	109
Calpatitlán	—	Teloloapan	Aldama	48	40	88
Calvario	—	—	—	136	284	420
Callejón	—	Coyuca de Catalán	Mina	79	79	158
Camarón	—	Atoyac de Alvarez	Galeana	53	50	103
Campanario	Rancho	Acapulco	Tabares	41	49	90
Campo	—	La Unión	Montes de Oca	4	2	6
Campo Morado	—	Tlacotepec	Bravos	88	97	185
Camuchin	—	La Unión	Montes de Oca	9	5	14
Camutla	Cuadrilla	Cutzamala	Mina	149	136	285
Camutla	—	La Unión	Montes de Oca	17	14	31
Canal	Rancho	Coahuayutla	— —	21	18	39
Canal	Cuadrilla	La Unión	— —	23	14	37
Candelaria	Hacienda	Coyuca de Benítez	Tabares	35	38	73
Canoas	Rancho	Coyuca de Catalán	Mina	8	3	11
Cantón	—	Acapulco	Tabares	152	154	306
Caña	—	Coyuca de Catalán	Mina	24	26	50
Caña China	Cuadrilla	San Marcos	Tabares	4	3	7
Cañada	—	Cutzamala	Mina	99	84	183
Capadero	—	Coahuayutla	Montes de Oca	11	14	25
Capire	—	Teloloapan	Aldama	53	45	98
Capire	—	Cutzamala	Mina	159	144	303
Capire Amargo	—	Coyuca de Catalán	—	37	34	71
Capricho	—	Ometepec	Abasolo	106	112	218
Carabalí	—	Acapulco	Tabares	66	55	121
Carabalincito	—	Tecoanapa	—	67	62	129
Carámicuas	—	Coahuayutla	Montes de Oca	12	6	18
Carboneras	Hacienda	Cualac	Zaragoza	147	125	272
Carmen	—	San Luis	Allende	55	60	115
Carmen	Cuadrilla	Tlapa	Morelos	47	39	86
Carricito	Rancho	Coyuca de Catalán	Mina	3	5	8
Carrizal	Hacienda	Tecpan de Galeana	Galeana	27	28	55
Carrizal	Rancho	Chilpancingo	Bravos	39	50	89
Carrizal	Cuadrilla	Ajuchitlán	Mina	11	8	19
Carrizal	—	Chilpancingo	Bravos	70	80	150
Carrizalillo	Rancho	Zumpango del Río	—	70	68	138
Carrizo	—	Coahuayutla	Montes de Oca	7	5	12
Carrizo	Cuadrilla	Copala	Allende	8	7	15
Casas Viejas	Rancho	Acapulco	Tabares	50	56	106
Casas Viejas	Cuadrilla	La Unión	Montes de Oca	27	26	53
Casco	Rancho	—	— —	5	5	10
Cayacal	Cuadrilla	Tecpan de Galeana	Galeana	9	9	18
Cayaco	Hacienda	Coyuca de Benítez	Tabares	196	197	393
Cayaco	Rancho	La Unión	Montes de Oca	6	9	15
Cayaquito	—	—	— —	2	0	2

Digitized by Google

Localidades.	Categoría.	Municipalidades.	Distritos.	POBLACION. Hombres.	Mujeres.	Total.
Cedral	Rancho	La Unión	Montes de Oca	10	12	22
Ceiba	—	San Luis	Allende	28	35	63
Ceiba	—	La Unión	Montes de Oca	8	3	11
Ceja Blanca	Cuadrilla	Iguala	Hidalgo	45	47	92
Cerrito	—	Tecpan de Galeana	Galeana	51	49	100
Cerritos	Rancho	Coahuayutla	Montes de Oca	5	2	7
Cerritos	—	La Unión	— —	5	6	11
Cerritos	Cuadrilla	—	— —	12	16	28
Cerro Alto	Pueblo	Teloloapan	Aldama	212	192	404
Cerro Azul	Cuadrilla	Tlacotepec	Bravos	83	75	158
Cerro Blanco	—	Ajuchitlán	Mina	15	19	34
Cerro de Alvarez	—	La Unión	Montes de Oca	24	27	51
Cerro de Piedra	Rancho	Acapulco	Tabares	36	32	68
Cerro Gordo	Cuadrilla	Arcelia	Aldama	118	128	246
Cerro Grande	—	Pedro Ascencio Alquisiras	—	47	49	96
Cerro Prieto	Rancho	Atoyac de Alvarez	Galeana	6	11	17
Cerro Verde	—	La Unión	Montes de Oca	3	1	4
Ciénega	—	—	— —	8	5	13
Ciénega	Cuadrilla	Tlacotepec	Bravos	70	55	125
Cima	Rancho	La Unión	Montes de Oca	10	18	28
Cimientos	Cuadrilla	Coyuca de Benítez	Tabares	75	54	129
Cimientos	Rancho	Coahuayutla	Montes de Oca	12	14	26
Cimientos	—	Tecpan de Galeana	Galeana	9	5	14
Cimientos	—	La Unión	Montes de Oca	8	7	15
Cirian	Cuadrilla	—	— —	47	39	86
Cirilos	—	—	— —	8	6	14
Ciruelar	—	Cuautepec	Allende	28	32	55
Ciruelar	—	Atoyac de Alvarez	Galeana	82	76	158
Ciruelo	Rancho	Coyuca de Catalán	Mina	7	2	9
Ciruelos	Cuadrilla	La Unión	Montes de Oca	38	28	66
Coacoyul	Hacienda	—	— —	154	139	293
Coacoyul	Rancho	San Marcos	Tabares	15	20	35
Coacoyul	Cuadrilla	Coyuca de Catalán	Mina	49	49	98
Coacoyula	Pueblo	Tepecoacuilco	Hidalgo	497	552	1,049
Coacoyula	Cuadrilla	San Miguel Totolapan	Mina	26	24	50
Coacoyular	—	Acapulco	Tabares	101	92	193
Coacoyulichán	Pueblo	Cuautepec	Allende	288	287	475
Coacoyulillo	Rancho	Chilpancingo	Bravos	65	61	126
Coacoyulito	Cuadrilla	Coahuayutla	Montes de Oca	31	30	61
Coahuayutla	Pueblo	—	— —	272	335	607
Coapango	Rancho	Chilpancingo	Bravos	31	22	53
Coapinola	Pueblo	Ayutla	Allende	49	55	104
Coaquimixco	Cuadrilla	Chilapa	Alvarez	193	186	379
Coatepec	—	Tlacotepec	Bravos	102	89	191
Coatepec de los Costales	Pueblo	Teloloapan	Aldama	661	739	1,400
Coatomatitlán	Cuadrilla	Mochitlán	Guerrero	138	135	273
Cóbano	—	Coahuayutla	Montes de Oca	14	16	30
Cóbano	—	La Unión	— —	32	36	68
Cocayule	—	Zitlala	Alvarez	41	51	92
Cocina	Rancho	Coahuayutla	Montes de Oca	10	5	15
Coco	Cuadrilla	Coyuca de Catalán	Mina	168	214	382
Coco	—	Ajuchitlán	—	40	32	72
Coco	—	La Unión	Montes de Oca	43	39	82
Cocotzingo	—	Coetzala	Aldama	35	43	78
Cocuilotlazala	Pueblo	San Vicente Zoyatlán	Morelos	158	188	346
Cocula	—	Cocula	Hidalgo	696	673	1,369
Cochoapa	—	Metlatonoc	Morelos	291	295	586

Digitized by Google

Localidades.	Categoría.	Municipalidades.	Distritos.	POBLACION. Hombres.	Mujeres.	Total.
Cochoapa	Pueblo.	Ometepec	Abasolo	319	277	596
Coetzala	—	Coetzala	Aldama	486	539	1,025
Cofradía	Cuadrilla.	Coahuayutla	Montes de Oca	21	21	42
Cofradía	Hacienda	La Unión	— —	47	33	80
Cofradía	Cuadrilla.	Coetzala	Aldama	44	34	78
Coguscingo	Rancho	Chilapa	Alvarez	100	109	209
Colmeneros	Hacienda	Coahuayutla	Montes de Oca	99	117	216
Colotepec	Pueblo.	San Marcos	Tabares	463	455	918
Colotiopan	Cuadrilla.	Tlapa	Morelos	34	42	76
Colotlipa	Pueblo.	Quechultenango	Guerrero	376	338	714
Comala	—	Atenango del Río	Alvarez	99	103	202
Come Lagarto	Cuadrilla.	San Miguel Totolapan	Mina	100	102	202
Comitlipa	Pueblo.	Xochihuehuetlán	Zaragoza	157	178	335
Comonfort	Ciudad.	Tlapa	Morelos	1,494	1,623	3,117
Comunidad	Cuadrilla.	Ajuchitlán	Mina	52	43	95
Comunidad	—	San Miguel Totolapan	—	98	101	199
Comunidad	—	Cutzamala	—	38	35	73
Comunitlale	—	Tlacotepec	Bravos	50	66	116
Concepción	—	Acapulco	Tabares	129	112	241
Concepción	—	La Unión	Montes de Oca	32	38	70
Concordia	Pueblo.	Ayutla	Allende	193	204	397
Concordia	—	Arcelia	Aldama	161	160	321
Concordia	Cuadrilla.	Teloloapan	—	216	210	426
Contadero	—	Coahuayutla	Montes de Oca	11	15	26
Copala	Pueblo.	Copala	Allende	573	646	1,219
Copalillo	—	Copalillo	Alvarez	934	921	1,855
Copanatoyac	—	Copanatoyac	Morelos	542	585	1,127
Coquillo	Cuadrilla.	Cuautepec	Allende	119	122	241
Coquillo	—	Ayutla	—	65	59	124
Córcoles	—	Coahuayutla	Montes de Oca	38	34	72
Coronilla	Pueblo.	San Miguel Totolapan	Mina	132	135	267
Coronillo	Cuadrilla.	Ometepec	Abasolo	42	36	78
Corte	—	La Unión	Montes de Oca	25	24	49
Cortés	Rancho	San Marcos	Tabares	17	28	45
Cortijos	Cuadrilla.	Ayutla	Allende	119	135	254
Corral de Piedra	—	Tlacotepec	Bravos	72	74	146
Corral Falso	Hacienda	Atoyac de Alvarez	Galeana	278	261	539
Corral Falso	Cuadrilla.	La Unión	Montes de Oca	16	8	24
Corral Falso	Rancho	—	— —	8	8	16
Corral Falso	Cuadrilla.	Ajuchitlán	Mina	168	198	366
Corre Pescado	—	—	—	47	41	88
Cosahuapa	—	Ahuacuotzingo	Alvarez	37	38	75
Coscamila	—	Quechultenango	Guerrero	35	31	66
Coscatlán	Pueblo.	Taxco	Alarcón	204	206	410
Cosoyoapan	—	Xochixtlahuaca	Abasolo	887	839	1,726
Costa	Rancho	San Miguel Totolapan	Mina	7	7	14
Cotzala el Viejo	Cuadrilla.	Cocula	Hidalgo	87	90	177
Cotzalcin	—	Ayutla	Allende	114	118	232
Coxcatlán	—	—	—	153	161	314
Coyahualco	Pueblo.	Huamuxtitlán	Zaragoza	261	301	562
Coyautlán	Cuadrilla.	Tepecoacuilco	Hidalgo	28	21	49
Coyol	—	Coyuca de Catalán	Mina	104	124	228
Coyol	—	Ajuchitlán	—	32	25	57
Coyol	Hacienda	Cutzamala	—	137	112	249
Coyote	Rancho	Ajuchitlán	—	8	9	17
Coyotes	—	La Unión	Montes de Oca	52	58	110
Coyotitos	Cuadrilla.	Tecpan de Galeana	Galeana	14	9	23
Coyuca de Benítez	Ciudad.	Coyuca de Benítez	Tabares	413	490	903
Coyuca de Catalán	—	Coyuca de Catalán	Mina	612	828	1,440

Digitized by Google

Localidades.	Categoría.	Municipalidades.	Distritos.	POBLACION. Hombres.	Mujeres.	Total.
Coyunda	Cuadrilla	Teloloapan	Aldama	36	37	73
Coyuquilla	Hacienda	Tecpan de Galeana	Galeana	80	76	156
Coyuquilla	—	La Unión	Montes de Oca	29	30	59
Cruces	Cuadrilla	San Marcos	Tabares	147	146	293
Cruces	—	Coyuca de Catalán	Mina	247	262	509
Cruces	—	Ajuchitlán	—	20	26	46
Cruces	—	Acapulco	Tabares	104	150	254
Cruz	Rancho	Coahuayutla	Montes de Oca	17	16	33
Cruz de Otate	—	Coyuca de Catalán	Mina	14	13	27
Cruz Grande	Pueblo	Florencio Villarreal	Allende	781	957	1,738
Cruz Quemada	Cuadrilla	Tecoanapa	Tabares	348	378	726
Cuachalate	Rancho	Coahuayutla	Montes de Oca	8	10	18
Cuachimalco	Pueblo	Tlapa	Morelos	169	185	354
Cuadra	Hacienda	Taxco	Alarcón	51	54	105
Cuahuazalpa	Cuadrilla	Pedro Ascencio Alquisiras	Aldama	45	38	83
Cuajilote	Rancho	Coyuca de Catalán	Mina	29	24	53
Cuajinicuil	Cuadrilla	San Miguel Totolapan	—	111	87	198
Cuajinicuilapa	Pueblo	Cuajinicuilapa	Abasolo	1,058	1,198	2,256
Cuajinicuile	Cuadrilla	Atoyac de Alvarez	Galeana	190	223	413
Cualac	Pueblo	Cualac	Zaragoza	495	534	1,029
Cuamanco	Cuadrilla	Atliaca	Guerrero	17	15	32
Cuamasac	—	Tetipac	Alarcón	131	109	240
Cuanacastitlán	Pueblo	San Luis	Allende	355	377	732
Cuananchinicha	Rancho	Tlacoachixtlahuaca	Abasolo	139	125	264
Cuantipan	Pueblo	San Vicente Zoyatlán	Morelos	54	51	105
Cuapala	—	Atlixtac	Alvarez	114	146	260
Cuapango	Cuadrilla	Tetipac	Alarcón	98	99	197
Cuapinole Pintado	Rancho	San Luis	Allende	12	11	23
Cuaraquio	Cuadrilla	Cutzamala	Mina	86	71	157
Cuarto	Rancho	Coahuayutla	Montes de Oca	4	4	8
Cuatáceo	Cuadrilla	Cutzamala	Mina	150	141	291
Cuatán	Hacienda	Tecpan de Galeana	Galeana	123	104	227
Cuatepec	Rancho	Tlacotepec	Bravos	31	27	58
Cuatepec de la Unión	—	Zumpango del Río	—	23	20	43
Cuatepequito	—	—	—	37	28	65
Cuatepetitlán	—	Chilapa	Alvarez	13	18	31
Cuatlaco	Pueblo	Cualac	Zaragoza	104	106	210
Cuatzoquitengo	—	Atlamajalcingo del Monte	Morelos	232	218	450
Cuaulote	Rancho	Cualac	Zaragoza	104	120	224
Cuaulote	Cuadrilla	Ajuchitlán	Mina	37	40	77
Cuaulote	—	La Unión	Montes de Oca	13	11	24
Cuaulotes	Rancho	San Miguel Totolapan	Mina	11	13	24
Cuaulotla	Cuadrilla	Atenango del Río	Alvarez	191	170	361
Cuaulotitlán	—	Tlalchapa	Mina	240	262	502
Cuautenango	—	Chilapa	Alvarez	72	83	155
Cuautepec	Pueblo	Cuautepec	Allende	677	655	1,332
Cuaxilotla	Cuadrilla	Coetzala	Aldama	150	132	282
Cuaxtlahuacán	—	Mochitlán	Guerrero	73	88	161
Cuaxtlis	—	Teloloapan	Aldama	41	91	132
Cuaxtololote	Rancho	San Marcos	Tabares	5	6	11
Cuayuxtlahuac	Cuadrilla	Alcozauca	Morelos	20	16	36
Cuba	Rancho	Xalpatlahuac	—	66	44	110
Cubo	Pueblo	San Miguel Totolapan	Mina	224	285	509
Cucuyache	Rancho	Atoyac de Alvarez	Galeana	18	12	30
Cuchara	—	Cuautepec	Allende	4	6	10
Cucharatepec	—	La Unión	Montes de Oca	22	25	47
Cuescontlan	Cuadrilla	Tepecoacuilco	Hidalgo	57	59	116

Digitized by Google

Localidades.	Categoría.	Municipalidades.	Distritos.	POBLACION. Hombres.	Mujeres.	Total.
Cuetlajuche	Rancho	Atenango del Río	Alvarez	66	53	119
Cuevillas	—	Taxco	Alarcón	3	5	8
Cuhzahuate	Cuadrilla.	Arcelia	Aldama	90	77	167
Cuilutla	Pueblo.	Cuautepec	Allende	51	56	110
Cuina	Rancho	Coahuayutla.	Montes de Oca	11	7	18
Cuipipatzin	Cuadrilla.	—	— —	22	26	48
Cuirindal	Rancho	La Unión	— —	3	1	4
Cuiridar	—	Coyuca de Catalán	Mina	31	27	58
Cuirindichiapio	—	Cutzamala	—	67	65	132
Cuirio	Cuadrilla.	Ajuchitlán	—	74	59	133
Cuitlapa	Rancho	Tetipac	Alarcón	74	62	136
Cuizapa	Cuadrilla.	Zapotitlán	Morelos	73	78	151
Cundán	Rancho	Coyuca de Catalán	Mina	6	4	10
Curtiduría	Cuadrilla.	Coahuayutla	Montes de Oca	26	20	46
Cutzamala	Pueblo.	Cutzamala	Mina	850	988	1,838
Cuyunquial	Rancho	Arcelia	Aldama	114	102	216

CH

Chacalapa	Pueblo.	Igualapa	Abasolo	22	13	35
Chacalapa	Cuadrilla.	Ayutla	Allende	22	13	35
Chacalapa	—	San Marcos	Tabares	41	37	78
Chacalapa	Rancho	— —	—	97	87	184
Chacohtla	Cuadrilla.	Mochitlán.	Guerrero	107	97	204
Chacuaco	—	Coahuayutla.	Montes de Oca	27	22	49
Chamiche	Rancho	Ajuchitlán	Mina	32	29	61
Champerico	Cuadrilla.	San Marcos	Tabares	118	111	229
Changata	—	Ajuchitlán	Mina	170	172	342
Changungal	Hacienda	La Unión	Montes de Oca	33	38	71
Chanquelite	Rancho	Coahuayutla	— —	7	2	9
Chantipa	Cuadrilla.	Tecoanapa	Tabares	210	182	392
Chapapa	Pueblo.	Teloloapan	Aldama	204	205	409
Chapolapa	Cuadrilla.	Mochitlán	Guerrero	42	39	81
Chapultepec	—	Tlalchapa	Mina	127	110	237
Chapultepec	—	Tlacotepec	Bravos	105	104	209
Charco	—	Cutzamala	Mina	124	102	226
Charco	—	Arcelia	Aldama	13	17	30
Charco	—	Ayutla	Allende	90	91	181
Charco	—	Tecoanapa	Tabares	62	58	120
Charco Azul	—	Ajuchitlán	Mina	4	4	8
Charco de Agua	Rancho	San Luis	Allende	33	24	57
Charco la Puerta	—	Ometepec	Abasolo	19	30	49
Chaucingo	Pueblo.	Atenango del Río	Alvarez	331	321	652
Chaucingo	—	Cuslac	Zaragoza	240	252	492
Chauhtenco	Cuadrilla.	Florencio Villarreal	Allende	132	137	269
Chautipan	Rancho	Chilpancingo	Bravos	60	64	124
Chavarría	—	La Unión	Montes de Oca	11	6	17
Chaveta	Cuadrilla.	—	— —	78	79	157
Chiautipa	Rancho	Olinalá	Zaragoza	38	34	72
Chicahuaca	Cuadrilla.	Pedro Ascencio Alquisiras	Aldama	117	146	263
Chicahuastepec	Rancho	Tlapa	Morelos	43	53	96
Chichihualco	Pueblo.	Chilpancingo	Bravos	869	882	1,751
Chichila	Cuadrilla.	Tetipac	Alarcón	97	109	206
Chichiltepec	—	Tlacotepec	Bravos	137	115	252
Chiepetepec	Pueblo.	Tlapa	Morelos	443	421	864
Chiepetlán	Cuadrilla.	Tenango Tepexic.	—	101	107	208
Chiflón	—	Atoyac de Alvarez	Galeana	25	20	45

Digitized by Google

Localidades.	Categoría.	Municipalidades.	Distritos.	POBLACION. Hombres.	Mujeres.	Total.
Chilacachapa	Pueblo	Coetzala	Aldama	924	935	1,859
Chilacachapa	Cuadrilla	Tixtla	Guerrero	66	69	135
Chilapa	Ciudad	Chilapa	Alvarez	3,449	3,950	7,399
Chilapilla	Cuadrilla	Coetzala	Aldama	43	41	84
Chilixtlahuac	Pueblo	Metlatonoc	Morelos	38	39	77
Chilpancingo	Ciudad	Chilpancingo	Bravos	3,671	3,826	7,497
Chimalacingo	Rancho	Copalillo	Alvarez	63	53	116
Chimaltepec	Pueblo	Alcozauca	Morelos	44	44	88
Chimaltitlán	Cuadrilla	Tetipac	Alarcón	151	124	275
Chiquimulco	—	Atliaca	Guerrero	10	16	26
Chisgueta	—	Ajuchitlán	Mina	17	32	49
Chivo	Rancho	Coyuca de Catalán	—	16	15	31
Choloaya	—	San Miguel Totolapan	—	10	7	17
Chontalcuatlán	Pueblo	Tetipac	Alarcón	312	340	652
Chorrillo	Hacienda	Taxco	—	7	5	12
Chuacate	Cuadrilla	Ajuchitlán	Mina	13	14	27
Chucutitan	—	La Unión	Montes de Oca	25	23	48
Chuta	—	—	—	6	10	16
Chutla	Pueblo	—	—	199	196	395
D						
Daga	Rancho	Coahuayutla	Montes de Oca	5	6	11
Derrumbadero	—	La Unión	—	1	7	8
Dolores	Hacienda	Coyuca de Catalán	Mina	145	131	276
Dolores	Cuadrilla	Teloloapan	Aldama	102	97	199
Dolores	—	Taxco	Alarcón	225	211	436
Dos Arroyos	Pueblo	Acapulco	Tabares	418	442	860
Dos Arroyos	Rancho	Chilpancingo	Bravos	79	77	156
Dos Caminos	Cuadrilla	—	—	291	320	611
Dos Caminos	—	Iguala	Hidalgo	21	18	39
Dos Ríos	Pueblo	Metlatonoc	Morelos	206	175	381
Duraznal	Rancho	Zumpango del Río	Bravos	4	3	7
Durazno	Cuadrilla	Tixtla	Guerrero	64	102	166
E						
Ejido	Cuadrilla	Taxco	Alarcón	85	87	172
Ejido Nuevo	Hacienda	Acapulco	Tabares	339	375	714
Ejido Viejo	Cuadrilla	Coyuca de Benítez	—	223	222	445
Ejido Viejo	Hacienda	—	—	186	180	366
Embarcadero	Cuadrilla	La Unión	Montes de Oca	80	76	156
Encinal	—	Cuautepec	Allende	22	18	40
Encino	Rancho	La Unión	Montes de Oca	9	8	17
Encinos	—	—	—	19	13	32
Escondida	—	Coahuayutla	—	10	9	19
Escondido	Cuadrilla	Arcelia	Aldama	66	76	142
Escuchapa	—	Huitzuco	Hidalgo	93	94	187
Escuela	Rancho	Coahuayutla	Montes de Oca	4	4	8
Esperanza	Cuadrilla	Zitlala	Alvarez	67	76	143
Esperanza	Rancho	Ajuchitlán	Mina	21	17	38
Esperanza	Hacienda	Tecpan de Galeana	Galeana	52	49	101
Espinal	Cuadrilla	Coyuca de Catalán	Mina	9	18	27
Espinalillo	—	Coyuca de Benítez	Tabares	375	427	802
Espíritu	—	Ajuchitlán	Mina	44	37	81
Estacada	Rancho	Tixtla	Guerrero	55	44	99
Estancia	Cuadrilla	La Unión	Montes de Oca	27	32	59

Digitized by Google

Localidades.	Categoría.	Municipalidades.	Distritos.	POBLACION. Hombres.	Mujeres.	Total.
Estancia de Laria	Hacienda	Taxco	Alarcón	28	2	25
Estudio	—	Atoyac de Alvarez	Galeana	11	8	19
Evangelio	Rancho	Cuautepec	Allende	7	5	12

F

Fabianes	Cuadrilla	Ajuchitlán	Mina	43	54	97
Feliciano	Hacienda	La Unión	Montes de Oca	15	18	33
Felicidad	Cuadrilla	Atoyac de Alvarez	Galeana	42	43	85
Flor de Pascua	—	Ahuacuotzingo	Alvarez	52	45	97
Florida	—	Atoyac de Alvarez	Galeana	31	35	66
Florida	—	Cutzamala	Mina	108	104	212
Florida	Rancho	La Unión	Montes de Oca	7	12	19
Fraile	Hacienda	Taxco	Alarcón	115	124	239
Fresno	Cuadrilla	La Unión	Montes de Oca	11	19	30
Fresno	Rancho	Chilpancingo	Bravos	42	42	84

G

Galeana	Cuadrilla	Coahuayutla	Montes de Oca	98	99	197
Gallina	—	La Unión	— —	11	12	23
Garita	Rancho	Coahuayutla	— —	4	6	10
Garita Juárez	—	Acapulco	Tabares	103	76	179
Garrapatas	—	Chilpancingo	Bravos	79	90	169
Garzas	Cuadrilla	Ajuchitlán	Mina	36	44	80
Gavia	—	San Miguel Totolapan	—	47	44	91
Giahuitlazala	—	Atlamajalcingo del Monte	Morelos	120	154	274
Guacamayas	Rancho	La Unión	Montes de Oca	20	23	43
Guadalupe	Hacienda	Tlapa	Morelos	11	8	19
Guadalupe	Cuadrilla	Coahuayutla	Montes de Oca	55	48	103
Guadalupe	—	Tlacoachixtlahuaca	Abasolo	61	44	105
Guajes	—	Acapulco	Tabares	96	116	212
Guayabal	—	La Unión	Montes de Oca	47	49	96
Guayabilla	—	—	— —	12	9	21
Guayabo	—	San Marcos	Tabares	52	57	109
Guayabo	—	Arcelia	Aldama	90	78	168
Guayabo	—	Cutzamala	Mina	18	11	29
Guayabo	—	La Unión	Montes de Oca	23	15	38
Guayabo	—	Mochitlán	Guerrero	86	63	149
Guerrero	Rancho	Arcelia	Aldama	21	17	38
Guiotes	—	Coyuca de Catalán	Mina	7	8	15
Guzmán	—	Coahuayutla	Montes de Oca	43	32	75
Guzmán	Cuadrilla	—	— —	47	49	96

H

Habillal	Cuadrilla	La Unión	Montes de Oca	58	58	116
Habillas	Rancho	Coahuayutla	— —	7	9	16
Habillas	—	La Unión	— —	8	12	20
Hacienda Nueva	—	Coahuayutla	— —	4	2	6
Haciendita	—	—	— —	14	19	33
Higueras	—	—	— —	11	12	23
Higueras	—	La Unión	— —	5	9	14
Higueras de Flores	Cuadrilla	—	— —	29	22	51

Digitized by Google

Localidades.	Categoría.	Municipalidades.	Distritos.	POBLACION. Hombres.	Mujeres.	Total.
Higuerita	Cuadrilla	Coahuayutla	Montes de Oca	21	15	36
Higuerita	—	La Unión	— —	34	22	56
Horcasitas	Pueblo	San Luis	Allende	84	66	150
Hoyos	Rancho	Tlacotepec	Bravos	43	41	84
Hoyos	—	Coahuayutla	Montes de Oca	4	7	11
Huacatzio	—	La Unión	— —	10	11	21
Huahuaxtla	Pueblo	Taxco	Alarcón	140	157	297
Huahutla	—	Tlacotepec	Bravos	185	185	370
Huajintepec	—	Ometepec	Abasolo	581	569	1,150
Huamuchapa	Cuadrilla	Tecoanapa	Tabares	271	334	605
Huamúchil	Rancho	Acapulco	—	164	166	330
Huamúchil	—	Ajuchitlán	Mina	16	16	32
Huamúchil	Cuadrilla	Teloloapan	Aldama	139	128	267
Huamuxtitlán	Villa	Huamuxtitlán	Zaragoza	1,249	1,262	2,511
Huaracio	Rancho	Coahuayutla	Montes de Oca	10	16	26
Huasimal	—	La Unión	— —	12	15	27
Huaxtelica	—	Tetipac	Alarcón	54	57	111
Huayatenco	Cuadrilla	Ajuchitlán	Mina	80	82	162
Huehuetan	Pueblo	Azoyú	Allende	676	724	1,400
Huehuetecacingo	Rancho	Xochihuehuetlán	Zaragoza	66	72	138
Huehuetepec	Pueblo	Atlamajalcingo del Monte	Morelos	78	73	151
Hueijicatenango	—	Chilapa	Alvarez	967	891	1,858
Huelinetono	—	Tlacoachixtlahuaca	Abasolo	255	230	485
Huerta	Rancho	La Unión	Montes de Oca	5	9	14
Huerta de Piñas	—	Coahuayutla	— —	4	3	7
Huerta Grande	—	Ajuchitlán	Mina	13	7	20
Huertas Hidalgo	Cuadrilla	Tetipac	Alarcón	33	32	65
Huerta Vieja	—	San Miguel Totolapan	Mina	51	32	83
Huertecillos	Rancho	La Unión	Montes de Oca	4	3	7
Huexnapa	Cuadrilla	Metlatonoc	Morelos	185	163	348
Hueyahual	—	Tlacotepec	Bravos	85	83	168
Hueycali	—	Teloloapan	Aldama	49	44	93
Hueyitlalpan	—	Atliaca	Guerrero	362	361	723
Hueymantla	—	Taxco	Alarcón	87	96	183
Huistac	Pueblo	—	—	494	555	1,049
Huitzapa	Rancho	Coetzala	Aldama	4	9	13
Huitzapula	Pueblo	Zapotitlán	Morelos	468	496	959
Huitzila	Cuadrilla	Coahuayutla	Montes de Oca	21	20	41
Huitziltepec	Pueblo	Zumpango del Río	Bravos	687	758	1,445
Huitzuco	—	Huitzuco	Hidalgo	1,907	1,941	3,848
Huixtepec	—	Ometepec	Abasolo	541	495	1,036
Humedad	Rancho	Tecpan de Galeana	Galeana	5	5	10
Humo	Cuadrilla	Atoyac de Alvarez	—	100	107	207
Hupililla	—	La Unión	Montes de Oca	33	44	77
Huspio	—	Coahuayutla	— —	11	9	20

I

Icatepec	Cuadrilla	Taxco	Alarcón	79	70	149
Idolo	Hacienda	Coyuca de Catalán	Mina	66	56	122
Iglesia Vieja	Rancho	Coetzala	Aldama	1	3	4
Iguala	Ciudad	Iguala	Hidalgo	3,532	3,931	7,463
Igualapa	Pueblo	Igualapa	Abasolo	798	814	1,612
Igualita	—	Xalpatlahuac	Morelos	154	147	301
Iguanas	Cuadrilla	Coahuayutla	Montes de Oca	36	27	63
Ilamatlán	—	Atenango del Río	Alvarez	3	3	6

Digitized by Google

Localidades.	Categoría.	Municipalidades.	Distritos.	POBLACION. Hombres.	Mujeres.	Total.
Ilamatzintla	Cuadrilla	Chilapa	Alvarez	72	90	162
Llamo	—	San Marcos	Tabares	50	33	83
Llaxco	Pueblo	Atlamajalcingo del Monte	Morelos	104	102	206
Iliatenco Montes de Oca	—	Malinaltepec	—	194	173	367
Imagen	Hacienda	Chilpancingo	Bravos	27	22	49
Isletas	Rancho	Ometepec	Abasolo	5	3	8
Islita	Cuadrilla	La Unión	Montes de Oca	10	14	24
Ixcapaneca	Pueblo	Pedro Ascencio Alquisiras	Aldama	374	397	771
Ixcapusalco	—	Pedro Ascencio Alquisiras	—	639	681	1,320
Ixcateopan	—	Ixcateopan	—	730	788	1,518
Ixcateopan	—	—	Zaragoza	237	246	483
Ixcatepec	—	Arcelia	Aldama	658	642	1,295
Ixcatla	Cuadrilla	Zitlala	Alvarez	37	41	78
Ixcuinatoyac	Pueblo	Alcozauca	Morelos	74	89	163
Ixcuinatoyac	—	Chilpancingo	Bravos	83	67	150
Ixtapilla	Hacienda	Cutzamala	Mina	220	229	449
Ixtayotla	Cuadrilla	Tlacotepec	Bravos	77	66	143
Ixtecapa	—	Teloloapan	Aldama	68	81	149
Ixtepec	—	Tetipac	Alarcón	131	126	257
Ixtlahuaca	—	San Miguel Totolapan	Mina	18	26	44
Ixtlalzacatla	—	Teloloapan	Aldama	61	45	106
Iyotla	Rancho	Tixtla	Guerrero	15	15	30
Iyotla	Hacienda	Chilpancingo	Bravos	92	96	188

J

Jabalí	Cuadrilla	Ajuchitlán	Mina	21	17	38
Jagüey	Pueblo	Chilapa	Alvarez	117	132	249
Jalapa	Hacienda	Ometepec	Abasolo	128	124	252
Jalapa	Pueblo	Copala	Allende	155	158	313
Jalapa	Rancho	Quechultenango	Guerrero	149	156	305
Jalapa	—	Chilpancingo	Bravos	48	35	83
Jaleaca	Pueblo	—	—	343	311	654
Jalpa	Cuadrilla	Pedro Ascencio Alquisiras	Aldama	53	42	95
Jaltianguis	—	Acapulco	Tabares	90	75	165
Jamil	—	Tepecoacuilco	Hidalgo	19	20	39
Jaripo	—	Coyuca de Catalán	Mina	45	43	88
Jazmín	Rancho	Coahuayutla	Montes de Oca	8	4	12
Jazmín	Cuadrilla	—	—	26	32	58
Jicayú	Pueblo	Metlatonoc	Morelos	116	109	225
Jilotepec	—	Xochihuehuetlán	Zaragoza	255	252	507
Jiménez	Cuadrilla	San Marcos	Tabares	53	38	91
Jocutla	Pueblo	Quechultenango	Guerrero	227	224	451
Joluchuca	Hacienda	Tecpan de Galeana	Galeana	149	130	279
Joluta	Cuadrilla	La Unión	Montes de Oca	12	20	32
Joxtla	—	Teloloapan	Aldama	77	70	147
Joya Real	Pueblo	Metlatonoc	Morelos	61	50	111
Joyas	Rancho	Taxco	Alarcón	7	8	15
Juchimilpa	Cuadrilla	Tetipac	—	88	94	182
Juchitán	Pueblo	Azoyú	Allende	827	983	1,810
Juliantla	Cuadrilla	Taxco	Alarcón	180	177	357
Juntas	Rancho	La Unión	Montes de Oca	16	19	35

Digitized by Google

Localidades.	Categoría.	Municipalidades.	Distritos.	POBLACION. Hombres.	Mujeres.	Total.
Juntas	Rancho	Coahuayutla	Montes de Oca	18	16	34
Juntas	Cuadrilla	Ajuchitlán	Mina	174	205	379
Juntas	—	Coyuca de Catalán	—	42	39	81

L

Lagartero	Cuadrilla	Tecoanapa	Tabares	236	200	436
Laguna	—	Coahuayutla	Montes de Oca	21	19	40
Laguna	Rancho	Arcelia	Aldama	20	22	42
Laguna	Cuadrilla	San Miguel Totolapan	Mina	54	41	95
Laguna	—	La Unión	Montes de Oca	71	103	174
Laguna Negra	—	Ayutla	Allende	26	26	52
Lagunas	Hacienda	La Unión	Montes de Oca	27	26	53
Lagunas	Rancho	Coyuca de Catalán	Mina	5	1	6
Lagunas	—	La Unión	Montes de Oca	4	4	8
Laguna Seca	Cuadrilla	Teloloapan	Aldama	160	173	333
Lagunillas	Rancho	Cuautepec	Allende	8	6	14
Lagunillas	Hacienda	La Unión	Montes de Oca	156	213	369
Lagunillas	Rancho	—	—	4	4	8
Lagunillas	—	Zumpango del Río	Bravos	27	25	52
Lagunillas	Cuadrilla	Huitzuco	Hidalgo	189	167	356
Laja	—	Ajuchitlán	Mina	168	152	320
Laja	—	Cutzamala	—	195	190	385
Lajas	Rancho	San Luis	Allende	10	11	21
Landa	Cuadrilla	Taxco	Alarcón	155	132	287
Latas	—	Cutzamala	Mina	108	117	225
Liberaltepec	Pueblo	Teloloapan	Aldama	204	173	377
Libertad	Rancho	Olinalá	Zaragoza	53	63	116
Libertad	Pueblo	Igualapa	Abasolo	105	102	207
Lima	Rancho	Cuautepec	Allende	13	8	21
Limón	Hacienda	La Unión	Montes de Oca	33	33	66
Limón	Rancho	—	—	2	4	6
Limón	—	Arcelia	Aldama	14	14	28
Limón	—	Chilpancingo	Bravos	63	53	116
Limón	—	Coahuayutla	Montes de Oca	8	5	13
Limón	—	Metlatonoc	Morelos	11	12	23
Limón	Cuadrilla	Cutzamala	Mina	142	145	287
Limón	—	Chilapa	Alvarez	54	62	116
Limón	—	Tecpan de Galeana	Galeana	22	16	38
Limón	—	Atoyac de Alvarez	—	12	12	24
Limón	—	Cocula	Hidalgo	42	46	88
Limoncito	—	La Unión	Montes de Oca	35	35	70
Limoncito	—	Tlacotepec	Bravos	89	73	162
Limones	—	Teloloapan	Aldama	51	88	139
Limones	Rancho	Coyuca de Catalán	Mina	6	8	14
Limontitán	Cuadrilla	Coetzala	Aldama	47	40	87
Lindero	Rancho	Coahuayutla	Montes de Oca	16	9	25
Lobera	—	—	—	6	6	12
Lodo Grande	—	Chilapa	Alvarez	121	133	254
Loma Alta	—	Ajuchitlán	Mina	25	22	47
Lomas	Cuadrilla	La Unión	Montes de Oca	38	38	76
Lomas	—	Coyuca de Benítez	Tabares	187	213	400
Lozano	—	Coahuayutla	Montes de Oca	53	58	111
Luz de Juárez	Pueblo	Alcozauca	Morelos	329	297	626

Digitized by Google

LL

Localidades.	Categoría.	Municipalidades.	Distritos.	POBLACION. Hombres.	Mujeres.	Total.
Llanitos	Cuadrilla	Tecpan de Galeana	Galeana	18	12	30
Llanitos	—	Acapulco	Tabares	31	27	58
Llanitos	—	La Unión	Montes de Oca	43	47	90
Llano de Baqueta	—	—	— —	17	22	39
Llano de la Huerta	—	Coyuca de Catalán	Mina	28	34	62
Llano Grande	Pueblo	Metlatonoc	Morelos	51	38	89
Llano Grande	Rancho	Coyuca de Catalán	Mina	19	19	38
Llano Grande	—	Acapulco	Tabares	60	58	118
Llano Grande	—	La Unión	Montes de Oca	14	8	22
Llano Grande	Cuadrilla	San Marcos	Tabares	87	99	186
Llano Grande	—	San Miguel Totolapan	Mina	10	11	21
Llano Grande de Bravo	—	San Marcos	Tabares	185	180	365
Llano Perdido	Pueblo	Metlatonoc	Morelos	32	34	66
Llanos	Cuadrilla	San Miguel Totolapan	Mina	82	92	174

M

Macahuite	Cuadrilla	Azoyú	Allende	34	33	67
Macuiscatlán	Pueblo	Chilapa	Alvarez	104	123	227
Madera	Rancho	Coahuayutla	Montes de Oca	14	9	23
Magdalena	Cuadrilla	Teloloapan	Aldama	128	151	279
Maguey	Rancho	La Unión	Montes de Oca	5	3	8
Maguey	Cuadrilla	Coahuayutla	— —	68	73	141
Magueyes	Rancho	Arcelia	Aldama	6	7	13
Magueyitos	Cuadrilla	Tecoanapa	Tabares	214	179	393
Malacatlacotes	—	Pedro Ascencio Alquisiras	Aldama	42	46	88
Maldonado	Pueblo	Cuajinicuilapa	Abasolo	377	377	754
Malhuantla	Cuadrilla	Tetipac	Alarcón	101	95	196
Malinaltepec	Pueblo	Malinaltepec	Morelos	667	605	1,272
Mancha de Espinos	Rancho	La Unión	Montes de Oca	5	4	9
Mancha de Pinos	—	—	— —	1	2	3
Manga	Cuadrilla	Coahuayutla	— —	33	25	58
Mango	Rancho	San Luis	Allende	24	22	46
Mangos	—	La Unión	Montes de Oca	9	3	12
Manila	Cuadrilla	Tlapa	Morelos	12	8	20
Máquina	Hacienda	La Unión	Montes de Oca	26	17	43
Marmolejo	Cuadrilla	—	— —	11	18	29
Maroma	Rancho	—	— —	7	8	15
Masmadí	—	Azoyú	Allende	37	28	65
Mata de Plátano	—	Cuautepec	—	31	27	58
Matlalapa	Cuadrilla	Tixtla	Guerrero	31	24	55
Maxela	—	Tepecoacuilco	Hidalgo	399	398	797
Mayanalán	Pueblo	—	—	559	579	1,138
Mayos	Rancho	Acapulco	Tabares	42	43	85
Mazapa	--	Cocula	Hidalgo	9	6	15
Mazapa	Cuadrilla	Ometepec	Abasolo	106	116	222
Mazatlán	Hacienda	Chilpancingo	Bravos	378	371	749
Mecatepec	Cuadrilla	Tecoanapa	Tabares	84	91	175
Médano	—	Florencio Villarreal	Allende	144	152	296
Melonar	Hacienda	Coahuayutla	Montes de Oca	74	71	145

Digitized by Google

Localidades.	Categoría.	Municipalidades.	Distritos.	POBLACION. Hombres.	Mujeres.	Total.
Merced	Cuadrilla	Pedro Ascencio Alquisiras	Aldama	24	19	43
Mesa	Rancho	La Unión	Montes de Oca	6	8	14
Mesas	Pueblo	San Marcos	Tabares	235	246	481
Mesas	Cuadrilla	Teloloapan	Aldama	72	94	166
Mesas	—	Ajuchitlán	Mina	41	30	71
Mesas	—	Tlacotepec	Bravos	93	76	169
Mesas	—	Coyuca de Catalán	Mina	25	25	50
Mesón	Rancho	Cuautepec	Allende	49	54	103
Mesón Zapote	Cuadrilla	Ayutla	—	47	44	91
Metate	Rancho	Coyuca de Catalán	Mina	3	2	5
Metlapa	Cuadrilla	Iguala	Hidalgo	149	164	313
Metlarchán	—	Tlapa	Morelos	34	30	64
Metlatonoc	Pueblo	Metlatonoc	—	382	300	682
Metlixtapa	Cuadrilla	Pedro Ascencio Alquisiras	Aldama	76	84	160
Mexcala	Pueblo	Zumpango del Río	Bravos	328	327	655
Mexcala el Nuevo	Cuadrilla	Tlapa	Morelos	29	32	61
Mexcala el Viejo	—	—	—	8	10	18
Mexcaltepec	Rancho	Quechultenango	Guerrero	58	54	112
Mexcaltepec	Cuadrilla	Zapotitlán	Morelos	147	133	280
Mexcaltepec	—	Atoyac de Alvarez	Galeana	56	55	111
Mexicapan	Pueblo	Teloloapan	Aldama	286	315	601
Mezquititlán	Cuadrilla	Tlapa	Morelos	96	103	199
Mezquitlán	Pueblo	Copalillo	Alvarez	59	74	133
Miahuatepec	Cuadrilla	Teloloapan	Aldama	35	32	67
Miahuichán	Pueblo	San Luis	Allende	222	243	465
Michapa	Cuadrilla	Tecoanapa	Tabares	29	25	54
Miguelito	—	La Unión	Montes de Oca	22	23	45
Milpa Chiquita	Hacienda	Coyuca de Catalán	Mina	40	52	92
Milpillas	Rancho	Ometepec	Abasolo	7	7	14
Minas	Pueblo	Tlacoachixtlahuaca	—	136	118	254
Mineral de Guadalupe	—	La Unión	Montes de Oca	199	213	412
Minitas	Cuadrilla	Coahuayutla	— —	22	27	49
Mira	—	La Unión	— —	52	42	94
Mirador	Rancho	—	— —	6	6	12
Miramar	—	—	— —	6	5	11
Mitlancingo	Pueblo	Ahuacuotzingo	Alvarez	111	95	206
Mixtecapa	—	Atlamajalcingo del Monte	Morelos	218	225	443
Miyagua	Cuadrilla	La Unión	Montes de Oca	7	12	19
Moctezuma	—	San Marcos	Tabares	59	58	117
Mochitlán	Pueblo	Mochitlán	Guerrero	1,251	1,311	2,562
Mogollón	Rancho	Acapulco	Tabares	21	31	52
Mogote	Cuadrilla	Tetipac	Alarcón	185	172	357
Mohonera	Rancho	Chilapa	Alvarez	90	105	195
Mohonera	Cuadrilla	Cocula	Hidalgo	85	71	156
Mohoneras	Rancho	Chilpancingo	Bravos	55	64	119
Molino	—	Tixtla	Guerrero	6	6	12
Molino	Cuadrilla	Teloloapan	Aldama	58	53	111
Mono	Rancho	Coyuca de Catalán	Mina	4	8	12
Montealegre	—	Tixtla	Guerrero	140	143	283
Monte Alto	Cuadrilla	San Marcos	Tabares	186	165	351
Montecillo	Rancho	Ajuchitlán	Mina	13	10	23
Monte Grande	Hacienda	Coyuca de Catalán	—	126	112	238
Moreno	Cuadrilla	La Unión	Montes de Oca	7	7	14
Moreno	Hacienda	Tecpan de Galeana	Galeana	31	27	58
Moyotepec	Pueblo	Malinaltepec	Morelos	180	171	351

Digitized by Google

Localidades.	Categoría.	Municipalidades.	Distritos.	POBLACION. Hombres	Mujeres.	Total.
Mozotlán	Hacienda	Taxco	Alarcón	8	7	15
Muerto	Cuadrilla	La Unión	Montes de Oca	21	17	38
Murga	—	—	— —	25	28	53

N

Nacastlán	Rancho	Quechultenango	Guerrero	35	35	70
Nanchal	Cuadrilla	San Marcos	Tabares	33	51	84
Nanche	—	Ajuchitlán	Mina	18	22	40
Nanzintla	Pueblo	Quechultenango	Guerrero	97	106	203
Naranjal	Rancho	La Unión	Montes de Oca	28	20	48
Naranjas	—	Quechultenango	Guerrero	28	25	53
Naranjillo	—	La Unión	Montes de Oca	17	16	33
Naranjillo	Cuadrilla	Coahuayutla	— —	12	7	19
Naranjito	—	La Unión	— —	36	37	73
Naranjo	Rancho	Ajuchitlán	Mina	13	17	30
Naranjo	—	Quechultenango	Guerrero	25	26	51
Naranjo	—	Coetzala	Aldama	7	8	15
Naranjo	Cuadrilla	Coyuca de Catalán	Mina	89	87	176
Naranjo	—	La Unión	Montes de Oca	15	11	26
Naranjo	—	Taxco	Alarcón	45	50	95
Naranjo	—	Tlacotepec	Bravos	70	71	141
Naranjo	—	Coahuayutla	Montes de Oca	159	145	304
Neblinas	—	Teloloapan	Aldama	37	41	78
Nejapa	Hacienda	Mochitlán	Guerrero	43	32	75
Nejapa	Rancho	Chilapa	Alvarez	158	179	337
Nexpa	Cuadrilla	Florencio Villarreal	Allende	199	218	417
Nombre de Dios	Hacienda	Tetipac	Alarcón	287	288	575
Nopala	Cuadrilla	Pedro Ascencio Alquisiras	Aldama	59	48	107
Nopalera	—	La Unión	Montes de Oca	18	15	33
Nopales	—	Tlalchapa	Mina	139	139	278
Nopalitos	Rancho	La Unión	Montes de Oca	6	9	15
Nopaltepec	Cuadrilla	Azoyú	Allende	43	40	83
Noria	Rancho	Coyuca de Catalán	Mina	5	3	8
Noxtepec	Pueblo	Tetipac	Alarcón	237	243	480
Nuevo	Rancho	San Marcos	Tabares	69	63	132
Nusco	Hacienda	Tecpan de Galeana	Galeana	301	299	600

O

Oacacingo	Pueblo	Atliaca	Guerrero	90	82	172
Oapan	—	—	—	185	205	390
Obispo	Hacienda	Tecpan de Galeana	Galeana	19	20	39
Ocote	Cuadrilla	La Unión	Montes de Oca	55	56	111
Ocotequila	Pueblo	Copanatoyac	Morelos	200	212	412
Ocote Solo	Rancho	San Luis	Allende	2	6	8
Ocotitlán	Pueblo	Olinalá	Zaragoza	66	73	139
Ocotitlán	Cuadrilla	Zitlala	Alvarez	42	43	85
Ocotito	Rancho	Chilpancingo	Bravos	95	96	191
Ocotito	Cuadrilla	San Marcos	Tabares	43	32	75
Ocotlán	—	Ayutla	Allende	78	110	188
Ocuapa	Pueblo	Copanatoyac	Morelos	175	176	351
Ocuapa	Cuadrilla	Ayutla	Allende	23	35	58
Ocuiteno	Rancho	Chilapa	Alvarez	110	105	215
Oculixtlahuacán	Pueblo	Teloloapan	Aldama	213	271	484
Ojo de Agua	Rancho	La Unión	Montes de Oca	15	18	33

Digitized by Google

Localidades.	Categoría.	Municipalidades.	Distritos.	POBLACION. Hombres	Mujeres.	Total.
Ojo de Agua	Cuadrilla	Copala	Allende	123	104	227
Ojo de Agua	—	Coetzala	Mina	76	79	155
Ojo de Pescado	Rancho	Metlatonoc	Morelos	36	43	79
Olinalá	Pueblo	Olinalá	Zaragoza	920	994	1,914
Olintlatzala	Rancho	Atlixtac	Alvarez	60	52	112
Olivares	Cuadrilla	Coahuayutla	Montes de Oca	44	44	88
Olivo	Rancho	—	—	8	6	14
Omeapa	Cuadrilla	Tixtla	Guerrero	112	95	207
Ometepec	Villa	Ometepec	Abasolo	2,161	2,436	4,597
Omitlán	Cuadrilla	San Marcos	Tabares	21	25	46
Onzo	Rancho	La Unión	Montes de Oca	4	7	11
Organal	—	—	—	4	5	9
Organos	Hacienda	Acapulco	Tabares	56	50	106
Otate	Rancho	Coahuayutla	Montes de Oca	14	17	31
Otates	—	—	—	7	7	14
Otates	Cuadrilla	La Unión	—	8	5	13
Otatlán	—	San Miguel Totolapan	Mina	157	114	271
Otlatepec	—	Tlalchapa	—	260	222	482
Ozolotepec	—	Teloloapan	Aldama	84	79	163
Ozomatlán	Pueblo	Atliaca	Guerrero	108	99	207
Oztocapan	Rancho	Quechultenango	—	37	49	86
Oztocingo	Pueblo	Copanatoyac	Morelos	309	310	619
Oztotitlán	Cuadrilla	Ahuacuotzingo	Alvarez	110	122	232
Oztotitlán	Pueblo	Coetzala	Aldama	195	158	353
Oztoyahualco	Cuadrilla	Ahuacuotzingo	Alvarez	43	34	77
Oztutla	Pueblo	Copalillo	—	103	102	205

P

Pacuaro	Cuadrilla	Cutzamala	Mina	84	78	162
Pachivia	Pueblo	Ixcateopan	Aldama	609	679	1,288
Paintla	—	Taxco	Alarcón	163	154	317
Palapa	Cuadrilla	Coetzala	Aldama	88	90	178
Palapa	—	Tepecoacuilco	Hidalgo	122	103	225
Palma	Pueblo	San Marcos	Tabares	128	118	246
Palma	Rancho	Coahuayutla	Montes de Oca	9	8	17
Palma	—	Coyuca de Catalán	Mina	20	28	48
Palma	—	La Unión	Montes de Oca	13	10	28
Palma	Cuadrilla	San Marcos	Tabares	86	96	182
Palma	—	Coyuca de Catalán	Mina	35	31	66
Palma	—	Tlacotepec	Bravos	130	109	239
Palmar	Rancho	Chilpancingo	—	111	98	209
Palmar	Cuadrilla	San Marcos	Tabares	208	191	399
Palmas	—	Ajuchitlán	Mina	29	29	58
Palmillas	Pueblo	Taxco	Alarcón	80	72	152
Palmillas	Cuadrilla	Coahuayutla	Montes de Oca	6	6	12
Palo Blanco	Hacienda	Chilpancingo	Bravos	179	176	355
Palo de Arco	Cuadrilla	Tecpan de Galeana	Galeana	58	63	121
Palo Dulce	—	Ajuchitlán	Mina	30	23	53
Palo Gordo	Rancho	Chilpancingo	Bravos	40	33	73
Palos Altos	—	Ajuchitlán	Mina	2	3	5
Palos Altos	Cuadrilla	Arcelia	Aldama	95	90	185
Palos Blancos	—	La Unión	Montes de Oca	13	17	30
Palula	Pueblo	Tepecoacuilco	Hidalgo	104	103	207
Pantano	Rancho	La Unión	Montes de Oca	4	4	8
Pantano	Cuadrilla	—	—	20	33	53
Pantitlán	Rancho	Chilapa	Alvarez	147	151	298
Pantla	Hacienda	La Unión	Montes de Oca	86	102	188

Digitized by Google

Localidades.	Categoría.	Municipalidades.	Distritos.	POBLACION. Hombres.	Mujeres.	Total.
Pantla	Cuadrilla	Iguala	Hidalgo	36	30	66
Pantoja	—	Coyuca de Catalán	Mina	20	18	38
Peñón	—	La Unión	Montes de Oca	9	10	19
Papagallo	Rancho	Chilpancingo	Bravos	19	20	39
Papalutla	Pueblo	Copalillo	Alvarez	61	67	128
Papaya	Rancho	Ajuchitlán	Mina	8	7	15
Parácatas	—	La Unión	Montes de Oca	20	17	37
Paraíso	Cuadrilla	Ayutla	Allende	171	193	364
Paraíso	—	Chilapa	Alvarez	70	74	144
Parajes	Rancho	Coahuayutla	Montes de Oca	7	3	10
Parancio	Cuadrilla	Coyuca de Catalán	Mina	103	100	203
Parota	Rancho	La Unión	Montes de Oca	6	6	12
Parota	—	Coahuayutla	— —	8	7	15
Parota	Cuadrilla	Teloloapan	Aldama	48	38	86
Parota	—	La Unión	Montes de Oca	31	20	51
Parotal	Rancho	Tecpan de Galeana	Galeana	6	5	11
Parotas	—	Coahuayutla	Montes de Oca	3	4	7
Parotas	Cuadrilla	Ajuchitlán	Mina	35	26	61
Parotilla	—	Acapulco	Tabares	67	53	120
Parotilla	—	La Unión	Montes de Oca	50	52	102
Parotita	—	Coahuayutla	— —	60	62	122
Pasa	—	—	— —	11	10	21
Pascala	Pueblo	Tlacoapa	Morelos	114	99	213
Paso Amaca	Rancho	Cuautepec	Allende	16	16	32
Paso de la Arena	Cuadrilla	Coyuca de Catalán	Mina	124	110	234
Paso de las Piedras	Rancho	Ajuchitlán	—	3	5	8
Paso de las Vacas	Cuadrilla	Coahuayutla	Montes de Oca	24	26	50
Paso del Limón	Rancho	La Unión	— —	6	6	12
Paso del Toro	Cuadrilla	Coahuayutla	— —	15	17	32
Pastorías	Rancho	Ometepec	Abasolo	3	2	5
Patambo	Hacienda	Coyuca de Catalán	Mina	109	102	211
Patambo	Rancho	— —	—	12	8	20
Patlicha	Pueblo	Copanatoyac	Morelos	200	223	423
Paz	Rancho	La Unión	Montes de Oca	4	2	6
Pengarabatito	Cuadrilla	Coyuca de Catalán	Mina	86	79	165
Peña Colorada	—	Pedro Ascencio Alquisiras	Aldama	35	44	79
Peñas	Rancho	La Unión	Montes de Oca	21	18	39
Peñas	Cuadrilla	Copala	Allende	24	19	43
Peñas	—	Atoyac de Alvarez	Galeana	46	47	93
Peñas Negras	—	Azoyú	Allende	139	147	286
Peral	Rancho	Tixtla	Guerrero	47	57	104
Peregrino	Cuadrilla	Acapulco	Tabares	2	5	7
Pericón	—	Pedro Ascencio Alquisiras	Aldama	17	28	45
Pericón	—	Tecoanapa	Tabares	50	61	111
Pericotepec	—	San Miguel Totolapan	Mina	146	157	303
Perro de Agua	Rancho	San Marcos	Tabares	14	10	24
Petaquillas	Pueblo	Chilpancingo	Bravos	448	423	871
Petatlán	—	Atlixtac	Alvarez	139	133	272
Petatlán	—	Tecpan de Galeana	Galeana	536	619	1,155
Petlacala	Cuadrilla	Coetzala	Aldama	121	122	243
Petlacalancingo	—	San Vicente Zoyatlán	Morelos	90	74	164
Pezuapan	Pueblo	San Miguel Totolapan	Mina	111	112	223
Pichote	Cuadrilla	Cutzamala	—	128	105	233
Pie de la Cuesta	Hacienda	Acapulco	Tabares	100	106	206
Piedra	Rancho	Coahuayutla	Montes de Oca	2	3	5
Piedra	—	La Unión	— —	13	9	22
Piedra Ancha	Pueblo	Ometepec	Abasolo	118	110	228

Digitized by Google

Localidades.	Categoría.	Municipalidades.	Distritos.	POBLACION. Hombres.	Mujeres.	Total.
Piedra Ancha	Rancho	San Luis	Allende	28	22	50
Piedra Blanca	—	La Unión	Montes de Oca	7	2	9
Piedra Blanca	Cuadrilla	Acapulco	Tabares	182	191	373
Piedra Grande	—	Pedro Ascencio Alquisiras	Aldama	151	159	310
Piedra Imán	Rancho	Acapulco	Tabares	20	25	45
Piedra Parada	—	Azoyú	Allende	21	15	36
Piedra Parada	Cuadrilla	San Marcos	Tabares	39	48	87
Piedra Parada	—	Coyuca de Catalán	Mina	109	130	239
Piedra Pintada	Rancho	San Luis	Allende	20	28	48
Piedra Rayada	—	Ayutla	—	6	6	12
Piedras de Amolar	—	Coyuca de Catalán	Mina	10	9	19
Piedras Negras	—	La Unión	Montes de Oca	4	2	6
Pilas	—	Ajuchitlán	Mina	16	14	30
Pilcaya	Pueblo	Tetipac	Alarcón	639	634	1,273
Pineda	Cuadrilla	Coyuca de Catalán	Mina	246	207	453
Pinos	—	Coahuayutla	Montes de Oca	19	12	31
Pinzán	Rancho	—	— —	7	6	13
Pinzán Morado	Cuadrilla	Tlalchapa	Mina	79	108	187
Pipichahuasco	—	Tetipac	Alarcón	48	44	92
Pipincatla	—	Ixcateopan	Aldama	101	84	185
Pitahayito	Rancho	Coahuayutla	Montes de Oca	3	1	4
Pitahayo	—	La Unión	— —	4	4	8
Pitzotla	Cuadrilla	Ajuchitlán	Mina	105	85	190
Placeres	Pueblo	Coyuca de Catalán	—	332	356	688
Placeres del Oro	Rancho	— —	—	12	8	20
Plan	—	La Unión	Montes de Oca	1	1	2
Plan del Cuche	Hacienda	—	— —	80	77	157
Plan del Molino	Cuadrilla	Atoyac de Alvarez	Galeana	13	14	27
Plan Grande	—	San Marcos	Tabares	23	29	52
Platanar	Rancho	Xalpatlahuac	Morelos	77	67	144
Platanar	Cuadrilla	Tetipac	Alarcón	160	148	308
Platanillo	Hacienda	Iguala	Hidalgo	19	16	35
Plátano	Rancho	La Unión	Montes de Oca	17	18	35
Playa	—	—	— —	3	3	6
Playa	Cuadrilla	Coyuca de Benítez	Tabares	24	31	55
Playa Larga	—	Florencio Villarreal	Allende	39	47	86
Playa Prieta	—	La Unión	Montes de Oca	48	47	95
Pochahuisco	—	Zitlala	Alvarez	323	302	625
Pochote	Rancho	Coahuayutla	Montes de Oca	6	12	18
Pochote	—	La Unión	— —	17	19	36
Pochote	Cuadrilla	—	— —	7	8	15
Pochote	—	Ajuchitlán	Mina	47	42	89
Pochote	—	Teloloapan	Aldama	129	134	263
Pochutla	Rancho	Coahuayutla	Montes de Oca	6	8	14
Pochutla	Pueblo	Ahuacuotzingo	Alvarez	201	202	403
Poder de Dios	Cuadrilla	Tetipac	Alarcón	250	240	490
Pololcingo	—	Huitzuco	Hidalgo	313	288	601
Popoyatlaco	—	Tixtla	Guerrero	23	37	60
Porras	—	Coahuayutla	Montes de Oca	55	49	104
Porvenir	—	Atoyac de Alvarez	Galeana	35	35	70
Potoicha	Pueblo	Copanatoyac	Morelos	391	443	834
Potrerillos	Rancho	La Unión	Montes de Oca	22	14	36
Potrerillos	Hacienda	Atoyac de Alvarez	Galeana	75	58	133
Potrerillos	Cuadrilla	Coahuayutla	Montes de Oca	11	7	18
Potrero	Hacienda	Chilpancingo	Bravos	63	49	112
Potrero	—	Tlalchapa	Mina	414	412	826
Potrero	Rancho	Chilpancingo	Bravos	51	56	107
Potrero	—	Tixtla	Guerrero	81	98	179

Digitized by Google

Localidades.	Categoría.	Municipalidades.	Distritos.	POBLACION. Hombres.	Mujeres.	Total.
Pantla	Cuadrilla	Iguala	Hidalgo	86	80	66
Pantoja	—	Coyuca de Catalán	Mina	20	18	38
Pañón	—	La Unión	Montes de Oca	9	10	19
Papagallo	Rancho	Chilpancingo	Bravos	19	20	39
Papalutla	Pueblo	Copalillo	Alvarez	61	67	128
Papaya	Rancho	Ajuchitlán	Mina	8	7	15
Parácatas	—	La Unión	Montes de Oca	20	17	37
Paraíso	Cuadrilla	Ayutla	Allende	171	193	364
Paraíso	—	Chilapa	Alvarez	70	74	144
Parajes	Rancho	Coahuayutla	Montes de Oca	7	3	10
Parancio	Cuadrilla	Coyuca de Catalán	Mina	103	100	203
Parota	Rancho	La Unión	Montes de Oca	6	6	12
Parota	—	Coahuayutla	— —	8	7	15
Parota	Cuadrilla	Teloloapan	Aldama	48	38	86
Parota	—	La Unión	Montes de Oca	31	20	51
Parotal	Rancho	Tecpan de Galeana	Galeana	6	5	11
Parotas	—	Coahuayutla	Montes de Oca	3	4	7
Parotas	Cuadrilla	Ajuchitlán	Mina	35	26	61
Parotilla	—	Acapulco	Tabares	67	53	120
Parotilla	—	La Unión	Montes de Oca	50	52	102
Parotita	—	Coahuayutla	— —	60	62	122
Pasa	—	—	— —	11	10	21
Pascala	Pueblo	Tlacoapa	Morelos	114	99	213
Paso Amaca	Rancho	Cuautepec	Allende	16	16	32
Paso de la Arena	Cuadrilla	Coyuca de Catalán	Mina	124	110	234
Paso de las Piedras	Rancho	Ajuchitlán	—	3	5	8
Paso de las Vacas	Cuadrilla	Coahuayutla	Montes de Oca	24	26	50
Paso del Limón	Rancho	La Unión	— —	6	6	12
Paso del Toro	Cuadrilla	Coahuayutla	— —	15	17	32
Pastorías	Rancho	Ometepec	Abasolo	3	2	5
Patambo	Hacienda	Coyuca de Catalán	Mina	109	102	211
Patambo	Rancho	— —	—	12	8	20
Patlicha	Pueblo	Copanatoyac	Morelos	200	223	423
Paz	Rancho	La Unión	Montes de Oca	4	2	6
Pengarabatito	Cuadrilla	Coyuca de Catalán	Mina	86	79	165
Peña Colorada	—	Pedro Ascencio Alquisiras	Aldama	35	44	79
Peñas	Rancho	La Unión	Montes de Oca	21	18	39
Peñas	Cuadrilla	Copala	Allende	24	19	43
Peñas	—	Atoyac de Alvarez	Galeana	46	47	93
Peñas Negras	—	Azoyú	Allende	139	147	286
Peral	Rancho	Tixtla	Guerrero	47	57	104
Peregrino	Cuadrilla	Acapulco	Tabares	2	5	7
Pericón	—	Pedro Ascencio Alquisiras	Aldama	17	28	45
Pericón	—	Tecoanapa	Tabares	50	61	111
Pericotepec	—	San Miguel Totolapan	Mina	146	157	303
Perro de Agua	Rancho	San Marcos	Tabares	14	10	24
Petaquillas	Pueblo	Chilpancingo	Bravos	448	423	871
Petatlán	—	Atlixtac	Alvarez	139	133	272
Petatlán	—	Tecpan de Galeana	Galeana	536	619	1,155
Petlacala	Cuadrilla	Coetzala	Aldama	121	122	243
Petlacalancingo	—	San Vicente Zoyatlán	Morelos	90	74	164
Pezuapan	Pueblo	San Miguel Totolapan	Mina	111	112	223
Pichote	Cuadrilla	Cutzamala	—	128	105	233
Pie de la Cuesta	Hacienda	Acapulco	Tabares	100	106	206
Piedra	Rancho	Coahuayutla	Montes de Oca	2	3	5
Piedra	—	La Unión	— —	13	9	22
Piedra Ancha	Pueblo	Ometepec	Abasolo	118	110	228

Digitized by Google

Localidades.	Categoría.	Municipalidades.	Distritos.	POBLACION. Hombres.	Mujeres.	Total.
Piedra Ancha	Rancho	San Luis	Allende	28	22	50
Piedra Blanca	—	La Unión	Montes de Oca	7	2	9
Piedra Blanca	Cuadrilla	Acapulco	Tabares	182	191	373
Piedra Grande	—	Pedro Ascencio Alquisiras	Aldama	151	159	310
Piedra Imán	Rancho	Acapulco	Tabares	20	25	45
Piedra Parada	—	Azoyú	Allende	21	15	36
Piedra Parada	Cuadrilla	San Marcos	Tabares	39	48	87
Piedra Parada	—	Coyuca de Catalán	Mina	109	130	239
Piedra Pintada	Rancho	San Luis	Allende	20	28	48
Piedra Rayada	—	Ayutla	—	6	6	12
Piedras de Amolar	—	Coyuca de Catalán	Mina	10	9	19
Piedras Negras	—	La Unión	Montes de Oca	4	2	6
Pilas	—	Ajuchitlán	Mina	16	14	30
Pilcaya	Pueblo	Tetipac	Alarcón	639	634	1,273
Pineda	Cuadrilla	Coyuca de Catalán	Mina	246	207	453
Pinos	—	Coahuayutla	Montes de Oca	19	12	31
Pinzán	Rancho	—	— —	7	6	13
Pinzán Morado	Cuadrilla	Tlalchapa	Mina	79	108	187
Pipichahuasco	—	Tetipac	Alarcón	48	44	92
Pipincatla	—	Ixcateopan	Aldama	101	84	185
Pitahayito	Rancho	Coahuayutla	Montes de Oca	3	1	4
Pitahayo	—	La Unión	— —	4	4	8
Pitzotla	Cuadrilla	Ajuchitlán	Mina	105	85	190
Placeres	Pueblo	Coyuca de Catalán	—	332	356	688
Placeres del Oro	Rancho	— —	—	12	8	20
Plan	—	La Unión	Montes de Oca	1	1	2
Plan del Cuche	Hacienda	—	— —	80	77	157
Plan del Molino	Cuadrilla	Atoyac de Alvarez	Galeana	13	14	27
Plan Grande	—	San Marcos	Tabares	28	29	52
Platanar	Rancho	Xalpatlahuac	Morelos	77	67	144
Platanar	Cuadrilla	Tetipac	Alarcón	160	148	308
Platanillo	Hacienda	Iguala	Hidalgo	19	16	35
Plátano	Rancho	La Unión	Montes de Oca	17	18	35
Playa	—	—	— —	3	3	6
Playa	Cuadrilla	Coyuca de Benítez	Tabares	24	31	55
Playa Larga	—	Florencio Villarreal	Allende	39	47	86
Playa Prieta	—	La Unión	Montes de Oca	48	47	95
Pochahuisco	—	Zitlala	Alvarez	323	302	625
Pochote	Rancho	Coahuayutla	Montes de Oca	6	12	18
Pochote	—	La Unión	— —	17	19	36
Pochote	Cuadrilla	—	— —	7	8	15
Pochote	—	Ajuchitlán	Mina	47	42	89
Pochote	—	Teloloapan	Aldama	129	134	263
Pochutla	Rancho	Coahuayutla	Montes de Oca	6	8	14
Pochutla	Pueblo	Ahuacuotzingo	Alvarez	201	202	403
Poder de Dios	Cuadrilla	Tetipac	Alarcón	250	240	490
Pololcingo	—	Huitzuco	Hidalgo	313	288	601
Popoyatlaco	—	Tixtla	Guerrero	23	37	60
Porras	—	Coahuayutla	Montes de Oca	55	49	104
Porvenir	—	Atoyac de Alvarez	Galeana	35	35	70
Potoicha	Pueblo	Copanatoyac	Morelos	391	443	834
Potrerillos	Rancho	La Unión	Montes de Oca	22	14	36
Potrerillos	Hacienda	Atoyac de Alvarez	Galeana	75	58	133
Potrerillos	Cuadrilla	Coahuayutla	Montes de Oca	11	7	18
Potrero	Hacienda	Chilpancingo	Bravos	63	49	112
Potrero	—	Tlalchapa	Mina	414	412	826
Potrero	Rancho	Chilpancingo	Bravos	51	56	107
Potrero	—	Tixtla	Guerrero	81	98	179

Digitized by Google

Localidades.	Categoría.	Municipalidades.	Distritos.	POBLACION. Hombres.	Mujeres.	Total.
Potrero	Rancho	Coahuayutla	Montes de Oca	23	31	54
Potrero	Cuadrilla	Coyuca de Catalán	Mina	90	95	185
Potrero	—	Coahuayutla	Montes de Oca	17	10	27
Potrero	—	Mochitlán	Guerrero	88	99	187
Potrero	—	Ixcateopan	Aldama	191	178	369
Potrero	—	Ayutla	Allende	18	18	31
Potrero	—	Ajuchitlán	Mina	237	271	508
Potrero de Carlos	—	Tecpan de Galeana	Galeana	85	69	154
Potrero Grande	Hacienda	—	—	20	10	30
Poza	Rancho	Coahuayutla	Montes de Oca	2	1	3
Pozas de San Juan	—	La Unión	—	10	8	18
Poza Verde	—	Coahuayutla	—	9	10	19
Poza Verde	Cuadrilla	Cuautepec	Allende	28	25	53
Pozolapa	—	Ayutla	—	39	39	78
Pozos	—	Coyuca de Catalán	Mina	133	124	257
Pregones	Hacienda	Tetipac	Alarcón	80	94	174
Presa	Cuadrilla	Coahuayutla	Montes de Oca	5	2	7
Providencia	Hacienda	Acapulco	Tabares	144	173	317
Providencia	—	Tlapa	Morelos	28	20	48
Providencia	Cuadrilla	Coahuayutla	Montes de Oca	22	24	46
Pueblo	Rancho	—	—	7	1	8
Pueblo Nuevo	Pueblo	Acapulco	Tabares	44	63	107
Pueblo Viejo	Rancho	Quechultenango	Guerrero	50	55	105
Pueblo Viejo	Cuadrilla	San Luis	Allende	4	2	6
Puente	—	Mochitlán	Guerrero	71	93	164
Puente	—	Ixcateopan	Aldama	66	72	138
Puente de Campuzano	Hacienda	Taxco	Alarcón	105	110	215
Puente de Dios	Cuadrilla	Pedro Ascencio Alquisiras	Aldama	106	119	225
Puente de González	—	Iguala	Hidalgo	23	24	47
Puerta	Hacienda	La Unión	Montes de Oca	37	40	77
Puerta	Rancho	—	—	4	3	7
Puerta	Cuadrilla	—	—	31	25	56
Puerta	—	San Marcos	Tabares	201	216	417
Puerta	—	Coahuayutla	Montes de Oca	35	30	65
Puertecito	Rancho	—	—	13	13	26
Puerto	Cuadrilla	Coyuca de Catalán	Mina	160	131	291
Puerto del Carrizo	Rancho	Coahuayutla	Montes de Oca	12	8	20
Puerto del Coco	Cuadrilla	Ajuchitlán	Mina	59	48	107
Puerto del Naranjo	Rancho	Coahuayutla	Montes de Oca	5	3	8
Puerto del Zapote	—	—	—	3	5	8
Puerto Grande	Cuadrilla	Ajuchitlán	Mina	41	29	70
Puizandarillo	—	La Unión	Montes de Oca	17	5	22
Pungarancho	—	Cutzamala	Mina	82	88	170

Q

Quechultenango	Pueblo	Quechultenango	Guerrero	764	826	1,590
Quelele	Rancho	Coahuayutla	Montes de Oca	4	3	7
Quemada	—	La Unión	—	2	1	3
Querenguere	Cuadrilla	San Miguel Totolapan	Mina	62	53	115
Quesería	—	Coyuca de Catalán	—	38	40	78
Quetzalapa	Pueblo	Igualapa	Abasolo	158	182	340
Quetzalapa	Cuadrilla	Huitzuco	Hidalgo	191	179	370
Quiahuitepec	—	Ayutla	Allende	56	59	115
Quiaztepec	Pueblo	Tenango Tepexic	Morelos	223	203	426

Digitized by Google

R

Localidades.	Categoría.	Municipalidades.	Distritos.	POBLACION, Hombres.	Mujeres.	Total.
Ranchito	Rancho	La Unión	Montes de Oca	3	2	5
Ranchito	—	Coyuca de Catalán	Mina	7	4	11
Rancho de Gama	—	San Miguel Totolapan	—	16	13	29
Rancho Nuevo	—	Coahuayutla	Montes de Oca	8	4	12
Rancho Nuevo	Cuadrilla	—	— —	121	124	245
Rancho Nuevo	—	Copala	Allende	31	26	57
Rancho Nuevo	—	Teloloapan	Aldama	99	98	197
Rancho Viejo	Rancho	Acapulco	Tabares	1	3	4
Rancho Viejo	Cuadrilla	La Unión	Montes de Oca	17	21	38
Rancho Viejo	—	Tlacoachixtlahuaca	Abasolo	46	61	107
Rancho Viejo	—	San Marcos	Tabares	96	87	183
Rancho Viejo	—	Tixtla	Guerrero	59	48	107
Rastrojos	—	Coahuayutla	Montes de Oca	9	15	24
Recodo	Rancho	San Luis	Allende	10	9	19
Recreo	—	La Unión	Montes de Oca	5	7	12
Recreo	Cuadrilla	Atoyac de Alvarez	Galeana	13	12	25
Reforma	Rancho	Tlacotepec	Bravos	135	129	264
Refugio	Cuadrilla	San Marcos	Tabares	191	207	398
Refugio	—	Chilapa	Alvarez	52	62	114
Reloj	Hacienda	Coahuayutla	Montes de Oca	14	11	25
Remance	Cuadrilla	San Miguel Totolapan	Mina	50	58	108
Remedios	Hacienda	La Unión	Montes de Oca	34	44	78
Reparito	Cuadrilla	Arcelia	Aldama	33	31	64
Reparito	—	Coahuayutla	Montes de Oca	24	32	56
Reparo	Hacienda	Tecpan de Galeana	Galeana	12	17	29
Reparo	Rancho	La Unión	Montes de Oca	13	13	31
Reparo	—	Coahuayutla	— —	3	4	7
Reparo	Cuadrilla	San Marcos	Tabares	186	193	379
Reparo	—	La Unión	Montes de Oca	15	20	35
Reparo	—	Ajuchitlán	Mina	90	78	168
Reyes	Hacienda	Cocula	Hidalgo	11	11	22
Rincón	Pueblo	Malinaltepec	Morelos	248	221	469
Rincón	Rancho	Coahuayutla	Montes de Oca	7	5	12
Rincón	—	Chilpancingo	Bravos	66	69	135
Rincón	—	Acapulco	Tabares	44	56	100
Rincón	Cuadrilla	Tepecoacuilco	Hidalgo	58	50	108
Rincón	—	Atoyac de Alvarez	Galeana	43	27	70
Rincón	—	Teloloapan	Aldama	111	102	213
Rincón	—	Ahuacuotzingo	Alvarez	75	65	140
Rincón Chiquito	—	Tepecoacuilco	Hidalgo	29	26	55
Rincón del Arroz	Rancho	La Unión	Montes de Oca	2	3	5
Rincón del Naranjo	—	Coahuayutla	— —	3	5	8
Rincón del Potrero	Cuadrilla	Ajuchitlán	Mina	91	102	193
Río Chiquito	Hacienda	Tecpan de Galeana	Galeana	33	25	58
Río Salado	Cuadrilla	Tetipac	Alarcón	144	155	299
Rivera	Rancho	Alcozauca	Morelos	49	36	85
Roca Salada	—	La Unión	Montes de Oca	12	15	27
Rodeo del Coco	Cuadrilla	Ajuchitlán	Mina	4	4	8
Rosa del Laurel	Rancho	La Unión	Montes de Oca	10	8	18
Rosario	Cuadrilla	Ayutla	Allende	30	29	59
Rosario	—	Tlalchapa	Mina	131	139	270
Rosario	—	Coyuca de Catalán	—	31	43	74
Rueda y Boca de la Barranca	—	Tlalchapa	—	90	106	196

Digitized by Google

S

Localidades.	Categoría.	Municipalidades.	Distritos.	Población. Hombres.	Mujeres.	Total.
Sabana	Hacienda	Acapulco	Tabares	373	405	778
Sabana Grande	Cuadrilla	Tepecoacuilco	Hidalgo	101	99	200
Sabanillas	—	Acapulco	Tabares	215	207	422
Sabino	Rancho	Pedro Ascencio Alquisiras	Aldama	21	19	40
Sacacoyuca	Cuadrilla	Iguala	Hidalgo	165	161	326
Sacaxtlahuacán	—	Mochitlán	Guerrero	62	63	125
Salada	—	La Unión	Montes de Oca	16	11	27
Salado	Rancho	Tlapa	Morelos	10	18	28
Salado	Cuadrilla	Mochitlán	Guerrero	143	117	260
Salto	Rancho	Ajuchitlán	Mina	13	5	18
Salto	—	La Unión	Montes de Oca	7	6	13
Salto	Cuadrilla	Atoyac de Alvarez	Galeana	25	29	54
San Andrés	Rancho	Tetipac	Alarcón	134	150	284
San Andrés	Hacienda	Atoyac de Alvarez	Galeana	9	11	20
San Angel	Pueblo	Chilapa	Alvarez	141	129	270
San Antonio	Hacienda	Tecpan de Galeana	Galeana	103	121	224
San Antonio	Cuadrilla	Cutzamala	Mina	76	70	146
San Antonio	—	La Unión	Montes de Oca	56	45	101
San Antonio	—	Coahuayutla	— —	39	44	83
San Antonio	—	San Miguel Totolapan	Mina	236	235	471
San Antonio	—	Ajuchitlán	—	112	109	221
San Antonio	Hacienda	Tlapa	Morelos	26	28	54
San Aparicio	—	La Unión	Montes de Oca	18	16	34
San Bartolo	Cuadrilla	Ajuchitlán	Mina	58	55	113
San Blas	—	La Unión	Montes de Oca	9	24	33
San Blas	—	Cutzamala	Mina	103	107	210
San Carlos	Hacienda	Pedro Ascencio Alquisiras	Aldama	29	24	53
San Cristóbal	Pueblo	Tlacoachixtlahuaca	Abasolo	286	292	578
San Cristóbal	—	Ajuchitlán	Mina	367	410	777
San Cristóbal	Rancho	Coahuayutla	Montes de Oca	119	87	206
Sandial	—	La Unión	— —	3	5	8
San Diego	Cuadrilla	—	— —	29	27	56
Sandoval	Rancho	—	— —	9	5	14
Sandoval	Cuadrilla	—	— —	10	8	18
San Felipe	Pueblo	Taxco	Alarcón	266	311	577
San Felipe	Rancho	La Unión	Montes de Oca	16	17	33
San Fernando	Cuadrilla	Coyuca de Catalán	Mina	15	17	32
San Francisco	Hacienda	La Unión	Montes de Oca	51	48	99
San Francisco	Rancho	Mochitlán	Guerrero	78	79	157
San Francisco	—	Atoyac de Alvarez	Galeana	12	12	24
San Francisco	Cuadrilla	Coyuca de Catalán	Mina	41	53	94
San Francisco	—	Tecoanapa	Tabares	126	117	243
San Francisco Viejo	Rancho	La Unión	Montes de Oca	14	16	30
San Gabriel	Cuadrilla	Ajuchitlán	Mina	12	15	27
San Gabrielito	—	Tetipac	Alarcón	64	68	132
San Gregorio	—	—	—	294	299	593
San Gregorio	—	San Miguel Totolapan	Mina	45	39	84
San Gregorio Huayeyesco	Hacienda	San Vicente Zoyatlán	Morelos	72	62	134
San Isidro	Cuadrilla	Coahuayutla	Montes de Oca	96	94	190
San Isidro	—	Acapulco	Tabares	133	175	308
San Isidro	—	Tlacoachixtlahuaca	Abasolo	73	67	140
San Jeronimito	Hacienda	La Unión	Montes de Oca	266	301	567

Digitized by Google

Localidades.	Categoría.	Municipalidades.	Distritos.	POBLACION. Hombres.	Mujeres.	Total.
San Jerónimo	Pueblo	Chilapa	Alvarez	109	137	246
San Jerónimo	—	Tlacoachixtlahuaca	Abasolo	186	165	351
San Jerónimo	—	Atoyac de Alvarez	Galeana	750	918	1,668
San Jerónimo	Cuadrilla	La Unión	Montes de Oca	44	46	90
San Jerónimo	—	Coetzala	Aldama	76	77	153
San Jerónimo	—	Ajuchitlán	Mina	241	267	508
San Jerónimo	—	—	—	26	27	53
San Jerónimo	—	Tlacotepec	Bravos	51	52	103
San José	Hacienda	Ayutla	Allende	97	93	190
San José	—	Tetipac	Alarcón	78	71	149
San José	Pueblo	Igualapa	Abasolo	51	41	92
San José	Rancho	San Marcos	Tabares	66	68	134
San José	Cuadrilla	Coyuca de Catalán	Mina	105	106	211
San José	—	Coahuayutla	Montes de Oca	15	8	23
San José	—	Cutzamala	Mina	169	173	342
San José	—	Huitzuco	Hidalgo	96	93	189
San José Apango	Hacienda	Cocula	—	93	76	169
San José Buena Vista	—	Ixcateopan	Zaragoza	156	157	313
San José Contlalco	—	Tlapa	Morelos	21	18	39
San José Poliutla	Pueblo	Ajuchitlán	Mina	299	297	596
San José Vista Hermosa	Hacienda	Tlapa	Morelos	12	13	25
San Juan	—	Atoyac de Alvarez	Galeana	45	39	84
San Juan	Rancho	San Marcos	Tabares	64	64	128
San Juan	Cuadrilla	Azoyú	Allende	104	94	198
San Juan	—	Ajuchitlán	Mina	65	80	145
San Juan	—	Ahuacuotzingo	Alvarez	75	71	146
San Juan	—	Ixcateopan	Aldama	68	78	146
San Juan	—	Coyuca de Catalán	Mina	412	394	806
San Juan de Dios	—	Taxco	Alarcón	260	248	508
San Juan Unión	—	—	—	157	156	313
San Lorenzo	—	Ajuchitlán	Mina	73	78	151
San Luis Acatlán	Pueblo	San Luis	Allende	705	693	1,398
San Luis las Lomas	Hacienda	Tecpan de Galeana	Galeana	361	429	790
San Marcos	—	Tlacotepec	Bravos	80	86	166
San Marcos	Pueblo	San Marcos	Tabares	821	1,014	1,835
San Marcos	Cuadrilla	Ajuchitlán	Mina	30	20	50
San Martín	Pueblo	Quechultenango	Guerrero	156	170	326
San Martín	Rancho	Coyuca de Catalán	Mina	5	4	9
San Martín	Cuadrilla	Tlacoachixtlahuaca	Abasolo	43	34	77
San Martín	—	San Miguel Totolapan	Mina	34	31	65
San Mateo	—	Ajuchitlán	—	61	44	105
San Miguel	Hacienda	Mochitlán	Guerrero	159	119	278
San Miguel	Pueblo	Metlatonoc	Morelos	111	123	234
San Miguel	Rancho	Atenango del Río	Alvarez	96	93	189
San Miguel	Cuadrilla	San Marcos	Tabares	131	92	223
San Miguel	—	La Unión	Montes de Oca	19	13	32
San Miguel	—	Taxco	Alarcón	65	64	129
San Miguel	—	Ayutla	Allende	35	26	61
San Miguelito	Pueblo	Arcelia	Aldama	120	108	228
San Miguel Totolapan	—	San Miguel Totolapan	Mina	1,018	1,134	2,152
San Nicolás	—	Cuajinicuilapa	Abasolo	724	754	1,478
San Nicolás	Rancho	Ajuchitlán	Mina	11	8	19
San Nicolás	Cuadrilla	San Marcos	Tabares	21	29	50
San Nicolás del Oro	—	San Miguel Totolapan	Mina	145	137	282

Digitized by Google

Localidades.	Categoría.	Municipalidades.	Distritos.	POBLACION. Hombres.	Mujeres.	Total.
San Pablo	Pueblo	Pedro Ascencio Alquisiras	Aldama	345	347	692
San Pablo	Cuadrilla	Ajuchitlán	Mina	79	91	170
San Pablo	—	—	—	12	14	26
San Pedro	Hacienda	Tecpan de Galeana	Galeana	607	722	1,329
San Pedro	Pueblo	Tlacoachixtlahuaca	Abasolo	154	145	299
San Pedro	—	Taxco	Alarcón	132	121	253
San Pedro	Rancho	Coyuca de Catalán	Mina	67	77	144
San Pedro	Cuadrilla	Ajuchitlán	—	115	102	217
San Pedro	—	La Unión	Montes de Oca	15	11	26
San Pedro Atengo	—	Pedro Ascencio Alquisiras	Aldama	185	156	341
San Pedro Aytec	Pueblo	Huamuxtitlán	Zaragoza	65	77	142
San Rafael	Hacienda	San Miguel Totolapan	Mina	130	89	219
San Rafael	—	Coahuayutla	Montes de Oca	48	61	109
San Rafael	Pueblo	Metlatonoc	Morelos	116	112	228
San Rafael	Cuadrilla	Coahuayutla	Montes de Oca	27	24	51
San Rafael	—	La Unión	—	47	47	94
San Salvador	—	Coahuayutla	—	41	36	77
San Sebastián	Hacienda	Quechultenango	Guerrero	18	17	35
San Sebastián	Cuadrilla	Taxco	Alarcón	18	23	41
San Sebastián	—	Ajuchitlán	Mina	37	21	58
San Simón	Pueblo	Teloloapan	Aldama	69	58	127
Santa Ana	Rancho	Coyuca de Catalán	Mina	4	6	10
Santa Ana	—	La Unión	Montes de Oca	14	7	21
Santa Ana	Cuadrilla	Ajuchitlán	Mina	140	160	300
Santa Ana	—	Chilapa	Alvarez	138	128	266
Santa Bárbara	Rancho	Chilpancingo	Bravos	121	117	238
Santa Bárbara	—	La Unión	Montes de Oca	7	4	11
Santa Bárbara	Cuadrilla	Coyuca de Catalán	Mina	19	18	37
Santa Bárbara	—	Tecpan de Galeana	Galeana	11	15	26
Santa Catarina	Pueblo	Chilapa	Alvarez	273	259	532
Santa Catarina	Cuadrilla	San Miguel Totolapan	Mina	73	66	139
Santa Cruz	Pueblo	Tetipac	Alarcón	81	109	190
Santa Cruz	Rancho	Huamuxtitlán	Zaragoza	197	175	372
Santa Cruz	—	Quechultenango	Guerrero	67	57	124
Santa Cruz	Cuadrilla	Mochitlán	—	58	65	123
Santa Cruz	—	Acapulco	Tabares	83	84	167
Santa Cruz	—	Teloloapan	Aldama	76	90	166
Santa Fe	Hacienda	Ajuchitlán	Mina	56	52	108
Santa Fe Tepetlapa	—	Taxco	Alarcón	170	176	346
Santa Lucía	—	Tecpan de Galeana	Galeana	158	148	306
Santa Lucía	Cuadrilla	Coyuca de Catalán	Mina	17	14	31
Santa Lucía	—	Coahuayutla	Montes de Oca	8	8	16
Santa Lucía	—	Ajuchitlán	Mina	47	37	84
Santa Lucía	—	Pedro Ascencio Alquisiras	Aldama	80	98	178
Santa María	Hacienda	Tecpan de Galeana	Galeana	136	142	278
Santa María	—	La Unión	Montes de Oca	72	61	133
Santa María	Pueblo	Ometepec	Abasolo	309	312	621
Santa María	Rancho	Atlixtac	Alvarez	57	70	127
Santa María	Cuadrilla	Ajuchitlán	Mina	57	47	104
Santa María	—	Atlixtac	Alvarez	61	67	128
Santa María	—	Tetipac	Alarcón	131	137	268
Santa María Cuatecomates	Hacienda	Coetzala	Aldama	67	58	125
Santa María de las Flores	Cuadrilla	San Miguel Totolapan	Mina	70	50	120
Santa Rita	—	Coahuayutla	Montes de Oca	43	51	94

Digitized by Google

Localidades.	Categoría.	Municipalidades.	Distritos.	POBLACION. Hombres.	Mujeres.	Total.
Santa Rita	Rancho	La Unión	Montes de Oca	8	5	13
Santa Rosa	—	Coyuca de Catalán	Mina	27	34	61
Santa Rosa	Cuadrilla	Ajuchitlán	—	87	74	161
Santa Rosa	—	—	—	8	11	19
Santa Teresa	Hacienda	Coyuca de Catalán	—	163	153	316
Santa Teresa	Cuadrilla	Tepecoacuilco	Hidalgo	244	236	480
Santiago	Hacienda	Atoyac de Alvarez	Galeana	100	104	204
Santiago	Rancho	Cuajinicuilapa	Abasolo	51	49	100
Santiago	Cuadrilla	Taxco	Alarcón	150	151	301
Santiago Salinas	Pueblo	Pedro Ascencio Alquisiras	Aldama	48	46	94
Santo Domingo	Rancho	San Marcos	Tabares	32	35	67
Santo Domingo	Cuadrilla	Coyuca de Catalán	Mina	389	428	817
Santo Domingo	—	Taxco	Alarcón	211	195	406
Santo Tomás	Hacienda	Chilpancingo	Bravos	29	28	57
Santo Tomás	Pueblo	Arcelia	Aldama	130	129	259
Santo Tomás	Cuadrilla	San Miguel Totolapan	Mina	50	49	99
San Vicente	Hacienda	Coahuayutla	Montes de Oca	108	114	222
San Vicente	Rancho	Chilpancingo	Bravos	68	70	138
San Vicente	Cuadrilla	Tlalchapa	Mina	62	55	117
San Vicente de Benitez	—	Atoyac de Alvarez	Galeana	31	40	71
San Vicente Zoyatlán	Pueblo	San Vicente Zoyatlán	Morelos	212	219	431
Sapo	Rancho	Coyuca de Catalán	Mina	17	20	37
Sasamulco	Cuadrilla	Tepecoacuilco	Hidalgo	205	212	417
Sauces	Rancho	Taxco	Alarcón	4	2	6
Sauces	Cuadrilla	La Unión	Montes de Oca	29	22	51
Sauces	—	Tecoanapa	Tabares	75	64	139
Saucito	—	La Unión	Montes de Oca	10	8	18
Saucitos	—	Tecoanapa	Tabares	79	74	153
Sauz	Rancho	La Unión	Montes de Oca	11	12	23
Sauz	Cuadrilla	Coahuayutla	— —	4	4	8
Sestiadero	Rancho	La Unión	— —	5	2	7
Siberia	Cuadrilla	Atoyac de Alvarez	Galeana	10	6	16
Sihuaquio	—	Coyuca de Catalán	Mina	103	94	197
Silacayotitlán	Pueblo	Tlapa	Morelos	354	329	683
Silchuchio	Hacienda	Chilapa	Alvarez	86	95	181
Simalcota	Rancho	La Unión	Montes de Oca	4	5	9
Simatel	Cuadrilla	Ixcateopan	Aldama	112	123	235
Simona	—	Tecoanapa	Tabares	90	78	168
Sirena	Rancho	Acapulco	—	72	62	134
Sochula	Cuadrilla	Taxco	Alarcón	45	43	88
Solapa	Rancho	Acapulco	Tabares	20	28	48
Soledad	Hacienda	Ometepec	Abasolo	127	101	228
Soledad	—	La Unión	Montes de Oca	8	5	13
Soledad	—	Coahuayutla	— —	2	3	5
Soledad	Rancho	La Unión	— —	6	5	11
Soledad	Cuadrilla	Chilpancingo	Bravos	45	40	85
Soledad	—	Atoyac de Alvarez	Galeana	27	29	56
Solorio	Rancho	La Unión	Montes de Oca	2	2	4
Sotoltitlán	Cuadrilla	Atliaca	Guerrero	120	112	232
Soyamiche	Rancho	Coahuayutla	Montes de Oca	2	3	5
Soyamiche	—	La Unión	— —	3	2	5
Soyotán	Cuadrilla	Coahuayutla	— —	32	22	54
Súchil	—	Tecpan de Galeana	Galeana	220	221	441
Sumatlán	—	La Unión	Montes de Oca	17	17	34
Sur-cur	—	—	— —	43	37	80

Digitized by Google

T

Localidades.	Categoría.	Municipalidades.	Distritos.	POBLACION. Hombres.	Mujeres.	Total.
Tabacal	Cuadrilla	Tecoanapa	Tabares	29	23	52
Tabla	Rancho	Coyuca de Catalán	Mina	8	5	13
Tacámbaro	Cuadrilla.	Tlacotepec	Bravos	22	26	48
Tacubaya	Rancho	La Unión	Montes de Oca	8	7	15
Tamácuaro	Hacienda	Cutzamala	Mina	352	279	631
Tamacuas	Rancho	Coahuayutla	Montes de Oca	22	24	46
Tamacuas	—	La Unión	— —	2	5	7
Tamacuitas	—	Coahuayutla	— —	11	10	21
Tamarindo	Cuadrilla	La Unión	— —	32	25	57
Tamarindo	—	Arcelia	Aldama	148	153	301
Tamarindo	—	Coahuayutla	Montes de Oca	7	6	13
Tamarindo	—	Ayutla	Allende	105	112	217
Tamarindo	—	Acapulco	Tabares	58	60	118
Tanexpa	—	Tecpan de Galeana	Galeana	352	315	667
Tanque	—	Teloloapan	Aldama	68	80	148
Tarétaro	Hacienda	Coyuca de Catalán	Mina	203	215	418
Tarimas	Rancho	— —	—	9	6	15
Tarimoras	—	— —	—	6	5	11
Tario	Cuadrilla	— —	—	36	39	75
Tasajeras	—	Acapulco	Tabares	57	80	137
Taxco	Ciudad	Taxco	Alarcón	1,807	2,067	3,874
Taxco el Viejo	Pueblo	—	—	251	285	536
Tecahuapa	Rancho	Azoyú	Allende	22	22	44
Tecalpulco	Pueblo.	Taxco	Alarcón	415	446	861
Tecoanapa	—	Tecoanapa	Tabares	428	454	882
Tecoanapa	Cuadrilla	Tetipac	Alarcón	85	97	182
Tecoanapa	—	Ahuacuotzingo	Alvarez	118	115	233
Tecoautepec	—	Tecoanapa	Tabares	85	76	161
Tecocoyunca	Rancho	Cualac	Zaragoza	23	25	48
Tecojoltempan	Cuadrilla	Atenango del Río	Alvarez	8	10	18
Tecolapa	Pueblo	Olinalá	Zaragoza	262	204	466
Tecolcuautla	Cuadrilla	Ahuacuotzingo	Alvarez	120	101	221
Tecolotla	—	San Miguel Totolapan	Mina	15	11	26
Tecolotlipa	—	Pedro Ascencio Alquisiras	Aldama	76	86	162
Tecomate	—	San Marcos	Tabares	60	54	114
Tecomate	Rancho	Acapulco	—	26	14	40
Tecomatlán	Pueblo	Tlalchapa	Mina	201	191	392
Tecomatlán	Hacienda	—	—	272	297	569
Tecomatlán	Cuadrilla	Cocula	Hidalgo	110	99	209
Tecomayaca	Rancho	Ajuchitlán	Mina	12	4	16
Tecomilapa	Cuadrilla	Ayutla	Allende	25	31	56
Tecorral	—	Tecoanapa	Tabares	206	185	391
Tecoyoc	Rancho	Ixcateopan	Zaragoza	88	72	160
Tecpan de Galeana	Ciudad	Tecpan de Galeana	Galeana	1,313	1,424	2,737
Tecpani	Rancho	Xochixtlahuaca	Abasolo	15	12	27
Tecuanipa	—	Tetipac	Alarcón	120	108	228
Tecuescontitlán	—	Tepecoacuilco	Hidalgo	166	167	333
Tecuiciapan	Pueblo.	Atliaca	Guerrero	233	237	470
Tecusiapa	—	Taxco	Alarcón	35	33	68
Techale	Cuadrilla	Tecoanapa	Tabares	164	177	341
Tehuazal	—	La Unión	Montes de Oca	15	18	33
Tehuicingo	—	Tecoanapa	Tabares	168	140	308
Tehuilotepec	Pueblo.	Taxco	Alarcón	228	257	485
Tehuixtla	—	Teloloapan	Aldama	84	80	164

Digitized by Google

Localidades.	Categoría.	Municipalidades.	Distritos.	POBLACION. Hombres.	Mujeres.	Total.
Tejocotes	Cuadrilla	Pedro Ascencio Alquisiras	Aldama	53	46	99
Tejoruco	—	Tecoanapa	Tabares	237	249	486
Tejoruco	—	Florencio Villarreal	Allende	61	51	112
Telmaxtitla	Rancho	Xochihuehuetlán	Zaragoza	38	50	88
Teloloapan	Ciudad	Teloloapan	Aldama	1,576	1,994	3,570
Temalac	Pueblo	Atenango del Río	Alvarez	217	202	419
Temalacacingo	—	Olinalá	Zaragoza	665	690	1,355
Temálhuacán	Hacienda	La Unión	Montes de Oca	22	18	40
Temascalapa	—	Taxco	Alarcón	344	372	716
Temascalapa	Rancho	Zumpango del Río	Bravos	22	12	34
Tenamasapa	Pueblo	Tlacoapa	Morelos	164	168	332
Tenamaxtle	Cuadrilla	Coahuayutla	Montes de Oca	20	16	36
Tenancintitlán	Hacienda	Ahuacuotzingo	Alvarez	148	133	276
Tenango	Cuadrilla	Azoyú	Allende	20	24	44
Tenango Tepexic	Pueblo	Tenango Tepexic	Morelos	585	553	1,139
Tenangotepitzi	Cuadrilla	Ixcateopan	Aldama	83	87	170
Tenanguillo	Pueblo	—	—	393	448	841
Tenantitlán	Cuadrilla	Teloloapan	—	33	35	68
Tenantla	Rancho	Zumpango del Río	Bravos	69	85	154
Tenería	Cuadrilla	Taxco	Alarcón	415	401	816
Tenexatlalco	Rancho	Chilapa	Alvarez	11	9	20
Tenexcontitlán	Cuadrilla	Tetipac	Alarcón	89	90	179
Tensisapan	Pueblo	Ixcateopan	Aldama	516	473	989
Teocalcingo	—	Atenango del Río	Alvarez	111	113	224
Teocintla	—	Quechultenango	Guerrero	39	39	78
Teocuitlapan	—	Atlixtac	Alvarez	328	319	647
Teohuaxtitlán	—	Ahuacuotzingo	—	227	199	426
Teomatlán	Cuadrilla	Chilapa	—	26	34	60
Tepamos	Rancho	Coahuayutla	Montes de Oca	6	6	12
Tepango	Cuadrilla	Ayutla	Allende	146	132	278
Tepantitlán	Pueblo	San Miguel Totolapan	Mina	141	175	316
Tepantitlán	Cuadrilla	Azoyú	Allende	105	121	226
Tepantlán	Hacienda	Iguala	Hidalgo	30	34	64
Tepastitlán	Cuadrilla	Tepecoacuilco	—	72	62	134
Tepatulco	—	Pedro Ascencio Alquisiras	Aldama	62	82	144
Tepecoacuílco	Pueblo	Tepecoacuilco	Hidalgo	1,092	1,245	2,337
Tepecocatlán	—	Atlamajalcingo del Monte	Morelos	95	93	188
Tepechicotlán	Hacienda	Chilpancingo	Bravos	128	141	264
Tepehuaje	Rancho	Tepecoacuilco	Hidalgo	11	17	28
Tepehuaje	—	Arcelia	Aldama	2	5	7
Tepehuaje	—	La Unión	Montes de Oca	3	2	5
Tepehuaje	Cuadrilla	San Marcos	Tabares	35	31	66
Tepehuaje	—	Ajuchitlán	Mina	58	60	118
Tepehuaje	—	La Unión	Montes de Oca	19	18	37
Tepehuajes	—	San Luis	Allende	56	59	115
Tepehuisco	Rancho	Chilapa	Alvarez	92	90	182
Tepetates	Cuadrilla	San Marcos	Tabares	145	169	314
Tepetixtla	Pueblo	Coyuca de Benítez	—	282	270	552
Tepetlacingo	—	Olinalá	Zaragoza	210	234	444
Tepetlapa	—	Xochihuehuetlán	—	209	191	400
Tepetlapa	Cuadrilla	Atenango del Río	Alvarez	4	10	14
Tepetzintla	—	Mochitlán	Guerrero	108	104	212
Tepochica	—	Iguala	Hidalgo	31	36	67
Tepotzcuautla	Rancho	Chilapa	Alvarez	64	72	136
Tepotztepec	Cuadrilla	Coetzala	Aldama	75	76	151
Tepotztlán	Pueblo	Ahuacuotzingo	Alvarez	53	64	117

Digitized by Google

Localidades.	Categoría.	Municipalidades.	Distritos.	POBLACION. Hombres.	Mujeres.	Total.
Tepotzonalco	Rancho	Chilpancingo	Bravos	27	18	45
Tepotzonalco	Hacienda	Cocula	Hidalgo	79	60	139
Tepotzonalquillo	Pueblo	Teloloapan	Aldama	65	80	145
Tepuente	Cuadrilla	Ayutla	Allende	67	77	144
Tequeahuac	Rancho	San Luis	—	19	22	41
Tequimulco	Cuadrilla	Atenango del Río	Alvarez	9	4	13
Terrero	—	Tecoanapa	Tabares	19	17	36
Terrero	—	San Miguel Totolapan	Mina	164	163	327
Terrero	—	Tlacoachixtlahuaca	Abasolo	156	146	302
Terrero del Coco	—	Ajuchitlán	Mina	11	9	20
Terrero Vista Hermosa	—	Teloloapan	Aldama	85	73	158
Tetela del Río	Pueblo	Tlacotepec	Bravos	358	345	703
Tetelcingo	—	Atliaca	Guerrero	352	363	715
Tetelilla	Cuadrilla	Tepecoacuilco	Hidalgo	71	74	145
Teticic	Rancho	Olinalá	Zaragoza	88	90	178
Tetipac	Pueblo	Tetipac	Alarcón	338	382	720
Tetitla	Rancho	Xochihuehuetlán	Zaragoza	22	14	36
Tetitlán	Hacienda	Tecpan de Galeana	Galeana	182	178	360
Tetlacala	Pueblo	Tlapa	Morelos	256	243	499
Tetlalcingo	Cuadrilla	Zitlala	Alvarez	27	31	58
Tetzilacatlán	Pueblo	Teloloapan	Aldama	222	225	447
Texca	—	Acapulco	Tabares	286	344	630
Tianguisolco	Cuadrilla	Coetzala	Aldama	242	260	502
Tibor	—	La Unión	Montes de Oca	45	56	101
Tieniches	Rancho	Coyuca de Catalán	Mina	6	3	9
Tierra Blanca	Pueblo	Malinaltepec	Morelos	212	193	405
Tierra Blanca	Cuadrilla	Teloloapan	Aldama	52	51	103
Tierra Blanca	—	Ayutla	Alvarez	90	105	195
Tierra Colorada	Hacienda	Chilpancingo	Bravos	223	225	448
Tierra Colorada	Pueblo	Malinaltepec	Morelos	59	61	120
Tierra Colorada	Cuadrilla	San Luis	Allende	70	70	140
Tierra Colorada	—	Tepecoacuilco	Hidalgo	95	93	188
Tigre	Rancho	La Unión	Montes de Oca	4	1	5
Tijera	—	Coahuayutla	— —	6	6	12
Tilapa	Pueblo	Malinaltepec	Morelos	85	65	150
Timbirichi	Rancho	Coahuayutla	Montes de Oca	7	7	14
Timbre	Cuadrilla	Ajuchitlán	Mina	21	15	36
Timotla	—	San Miguel Totolapan	—	82	77	159
Tinaja	—	La Unión	Montes de Oca	6	3	9
Tinajas	—	San Miguel Totolapan	Mina	60	64	124
Tinajas	—	Coyuca de Catalán	—	90	113	203
Tiradoras	Rancho	— —	—	8	4	12
Tixtla	Ciudad	Tixtla	Guerrero	2,882	3,434	6,316
Tixtlancingo	Pueblo	Coyuca de Benítez	Tabares	445	611	1,056
Tizate	Cuadrilla	Coahuayutla	Montes de Oca	15	10	25
Tlacoachixtlahuaca	Pueblo	Tlacoachixtlahuaca	Abasolo	572	554	1,126
Tlacoapa	—	Tlacoapa	Morelos	330	371	701
Tlacoapa	Cuadrilla	Azoyú	Allende	25	30	55
Tlacoaxtla	Rancho	Chilapa	Alvarez	13	21	34
Tlacoaxtla	Cuadrilla	—	—	82	91	173
Tlacomulco	—	Ahuacuotzingo	—	84	78	162
Tlacotepec	Pueblo	Tlacotepec	Bravos	690	707	1,397
Tlacotitlanapa	Cuadrilla	Mochitlán	Guerrero	193	183	376
Tlacotla	Pueblo	Xalpatlahuac	Morelos	74	69	143
Tlacuitlapa	—	Teloloapan	Aldama	134	230	364
Tlachiquihuapa	Rancho	Atenango del Río	Alvarez	9	12	21

Digitized by Google

Localidades.	Categoría.	Municipalidades.	Distritos.	POBLACION. Hombres.	Mujeres.	Total.
Tlahuapa	Pueblo.	Alcozauca	Morelos	89	87	76
Tlahuizapa	Rancho	Chilpancingo	Bravos	75	71	146
Tlajocopan	—	Taxco	Alarcón	12	6	18
Tlajocostla	Hacienda	Teloloapan	Aldama	119	119	238
Tlajocotla	—	Coetzala	—	106	102	208
Tlalapa	Cuadrilla	Ayutla	Allende	50	55	105
Tlalcozotitlán	Pueblo.	Copalillo	Alvarez	376	405	781
Tlalcuayamasal	Cuadrilla.	Tlacotepec	Bravos	94	76	170
Tlalcululco	—	Atoyac de Alvarez	Galeana	33	28	61
Tlalchapa	Pueblo.	Tlalchapa	Mina	878	983	1,861
Tlalixtaquilla	—	Alcozauca	Morelos	485	502	987
Tlalixtatipa	Rancho	Chilpancingo	Bravos	36	32	68
Tlalnicuilulco	—	Quechultenango	Guerrero	29	31	60
Tlalpizaco	—	Chilapa	Alvarez	46	61	107
Tlalquetzala	Pueblo.	Huamuxtitlán	Zaragoza	204	229	433
Tlalquetzalapa	—	Copanatoyac	Morelos	308	276	584
Tlalquilcinapa	—	Tlapa	—	114	100	214
Tlamacazapa	—	Taxco	Alarcón	1,015	1,064	2,079
Tlamixtlahuacán	Cuadrilla.	Chilapa	Alvarez	412	406	818
Tlanexpa	—	Tlalchapa	Mina	21	26	47
Tlanilpa	—	Pedro Ascencio Alquisiras	Aldama	203	176	379
Tlanipatla	—	Chilapa	Alvarez	225	274	499
Tlanipatlán	Pueblo.	Teloloapan	Aldama	244	260	504
Tlanipatlán	Cuadrilla.	Cocula	Hidalgo	119	136	255
Tlapala	—	Huitzuco	—	212	181	393
Tlapatlalo	—	Pedro Ascencio Alquisiras	Aldama	28	18	46
Tlapehualapa	—	Zitlala	Alvarez	40	44	84
Tlaquilpa	—	Coetzala	Aldama	118	118	236
Tlaquiltepec	Pueblo.	Huamuxtitlán	Zaragoza	449	474	923
Tlaquitzingo	—	Tlapa	Morelos	225	199	424
Tlaquitzingo	Cuadrilla.	Ahuacuotzingo	Alvarez	39	49	88
Tlatlauquitepec	Pueblo.	Atlixtac	—	151	134	285
Tlatzala	Rancho	Tenango Tepexic	Morelos	85	73	158
Tlatzala	Cuadrilla.	Coetzala	Aldama	101	83	184
Tlaxcalixtlahuaca	Pueblo.	Tlacoapa	Morelos	31	39	70
Tlaxmalac	—	Huitzuco	Hidalgo	629	600	1,229
Tlayolapa	Cuadrilla.	Tecoanapa	Tabares	89	88	177
Tocotitlán	Pueblo.	Tetipac	Alarcón	485	493	978
Tolistlahuaca	Cuadrilla.	Quechultenango	Guerrero	66	64	130
Tomatal	Hacienda	Atoyac de Alvarez	Galeana	84	98	182
Tomatal	Cuadrilla.	Iguala	Hidalgo	223	198	421
Tomatepec	Rancho	Olinalá	Zaragoza	73	75	148
Tomistlahuacán	Hacienda	Coetzala	Aldama	130	110	240
Tonalá	Pueblo.	Cuautepec	Allende	89	94	183
Tonalapa	—	Teloloapan	Aldama	390	454	844
Tonalapa	Cuadrilla.	Quechultenango	Guerrero	56	79	135
Tonalapa	—	Iguala	Hidalgo	69	56	125
Tonalapa	—	Tepecoacuilco	—	217	230	447
Tonalquitzala	Rancho	San Miguel Totolapan	Mina	5	4	9
Tonaltepec	Cuadrilla.	Acapulco	Tabares	99	100	199
Topiltepec	—	Zitlala	Alvarez	433	424	857
Toronjo	—	Azoyú	Allende	13	11	24
Totoapa	—	Taxco	Alarcón	131	137	268
Totolapa	Pueblo.	Huamuxtitlán	Zaragoza	430	471	901
Totoltepec	—	Teloloapan	Aldama	572	546	1,118
Totoltzintla	—	Atliaca	Guerrero	109	128	237
Totoltzintlán	Cuadrilla.	Ahuacuotzingo	Alvarez	59	65	124

Digitized by Google

Localidades.	Categoría.	Municipalidades.	Distritos.	POBLACION. Hombres.	Mujeres.	Total.
Totomachapa	Rancho	Tlapa	Morelos	150	129	279
Totomistlahuaca	Pueblo	Tlacoapa	—	77	88	165
Tototepec	—	Xalpatlahuac	—	361	339	700
Toxtepec	Rancho	Atliaca	Guerrero	82	84	166
Trapichal	—	Arcelia	Aldama	4	5	9
Trapiche	Hacienda	Tecpan de Galeana	Galeana	9	13	22
Trapiche	Cuadrilla	—	—	49	54	103
Trapiche Viejo	—	Ayutla	Allende	115	120	235
Trapiche Viejo	—	Ahuacuotzingo	Alvarez	74	86	160
Tres Cruces	Rancho	Zumpango del Río	Bravos	9	6	15
Tres Palos	Pueblo	Acapulco	Tabares	291	320	611
Tres Palos	Cuadrilla	Coahuayutla	Montes de Oca	48	36	84
Troncón	—	Tixtla	Guerrero	50	41	91
Troncones	Rancho	La Unión	Montes de Oca	2	4	6
Truchas	Cuadrilla	Cutzamala	Mina	176	153	329
Truchas	—	Coahuayutla	Montes de Oca	41	37	78
Tucuruato	Rancho	Cutzamala	Mina	59	57	116
Tular	—	Coahuayutla	Montes de Oca	5	2	7
Tulatengo	Pueblo	Arcelia	Aldama	57	66	123
Tules	Cuadrilla	Cutzamala	Mina	80	68	148
Tulimán	Pueblo	Atenango del Río	Alvarez	315	356	671
Tunas	Rancho	San Miguel Totolapan	Mina	21	14	35
Tunas	Cuadrilla	Atoyac de Alvarez	Galeana	110	108	218
Tusantlán	—	Atenango del Río	Alvarez	85	75	160
Tutepec	Pueblo	Ayutla	Allende	48	33	81
Tuxpan	—	Iguala	Hidalgo	386	441	827

U

Ujal	Rancho	La Unión	Montes de Oca	9	8	17
Ungupas	—	Coahuayutla	— —	4	2	6
Unión	Pueblo	La Unión	— —	440	497	937
Unión	Cuadrilla	Ayutla	Allende	161	173	334
Unión	—	Teloloapan	Aldama	80	65	145

V

Vainilla	Cuadrilla	Coahuayutla	Montes de Oca	63	58	121
Valle	—	—	— —	109	104	213
Valle	—	La Unión	— —	27	23	50
Vallecitos	Hacienda	—	— —	238	243	481
Vallecitos	Rancho	—	— —	10	10	20
Vallecitos	Cuadrilla	Coahuayutla	— —	20	18	38
Valles	—	Atoyac de Alvarez	Galeana	45	33	78
Veladero	Hacienda	La Unión	Montes de Oca	28	21	49
Veladero	Cuadrilla	Coahuayutla	— —	20	19	39
Veladero	—	Acapulco	Tabares	102	112	214
Veladero	—	La Unión	Montes de Oca	16	13	29
Venado	Rancho	—	— —	5	2	7
Venta de la Negra	Cuadrilla	Taxco	Alarcón	76	60	136
Venta de Palula	—	Tepecoacuilco	Hidalgo	90	90	180
Venta Vieja	Hacienda	Acapulco	Tabares	184	225	409
Vergennimia	Rancho	Coahuayutla	Montes de Oca	8	19	27
Víboras	—	—	— —	2	5	7
Vieja	Cuadrilla	San Luis	Allende	38	32	70
Vigas	—	San Marcos	Tabares	337	371	708
Villa	Rancho	La Unión	Montes de Oca	4	5	9

Digitized by Google

Localidades.	Categoría.	Municipalidades.	Distritos.	POBLACION. Hombres.	Mujeres.	Total.
Vinotería	Cuadrilla	Tlacotepec	Bravos	124	135	259
Vista Hermosa	Pueblo	Metlatonoc	Morelos	25	28	53
Volante	Rancho	Coyuca de Catalán	Mina	8	14	22

X

Xalatzala	Pueblo	Xalpatlahuac	Morelos	399	408	807
Xalitla	Cuadrilla	Tepecoacuilco	Hidalgo	241	244	485
Xalmolapa	Rancho	Cualac	Zaragoza	42	33	75
Xaloxtoc	Cuadrilla	Ixcateopan	Aldama	82	68	150
Xalpatlahuac	Pueblo	Xalpatlahuac	Morelos	672	625	1,297
Xalpatlahuac	Cuadrilla	Tecoanapa	Tabares	266	256	522
Xicuiltepec	Pueblo	Quechultenango	Guerrero	13	25	38
Xihuitlipa	—	Xochihuehuetlán	Zaragoza	71	81	152
Xilotzintla	Cuadrilla	Tepecoacuilco	Hidalgo	70	71	141
Xincuetzintla	—	Chilapa	Alvarez	77	69	146
Xiotla	Rancho	Olinalá	Zaragoza	65	68	133
Xitopontla	Pueblo	Ahuacuotzingo	Alvarez	204	203	407
Xixicastepec	Cuadrilla	Teloloapan	Aldama	74	84	158
Xocohuani	—	Mochitlán	Guerrero	26	28	54
Xocomanatlán	Rancho	Chilpancingo	Bravos	12	14	26
Xocotla	Cuadrilla	Ixcateopan	Zaragoza	26	24	50
Xocoyoltzintla	—	Ahuacuotzingo	Alvarez	152	148	300
Xochapa	Pueblo	San Vicente Zoyatlán	Morelos	120	119	239
Xochicalco	—	Arcelia	Aldama	90	101	191
Xochihuehuetlán	—	Xochihuehuetlán	Zaragoza	1,380	1,502	2,882
Xochipala	—	Zumpango del Río	Bravos	515	498	1,013
Xochipala	Cuadrilla	Teloloapan	Aldama	42	49	91
Xochitempa	Pueblo	Xochixtlahuaca	Abasolo	600	583	1,183
Xochitepec	Cuadrilla	Chilapa	Alvarez	25	32	57
Xochitepec	Pueblo	Teloloapan	Aldama	241	264	505
Xochixtlahuaca	—	Zapotitlán	Morelos	199	199	398
Xonacatlán	—	Alcozauca	—	595	589	1,184
Xonacatlán	Rancho	Cocula	Hidalgo	5	7	12
Xoxocotla	Cuadrilla	Teloloapan	Aldama	72	76	148

Y

Yahualulco	Cuadrilla	Tetipac	Alarcón	179	177	356
Yerbabuena	Rancho	La Unión	Montes de Oca	2	2	4
Yerbabuena	Cuadrilla	Ahuacuotzingo	Alvarez	65	80	145
Yerbabuena	—	Teloloapan	Aldama	156	228	384
Yerba Santa	Pueblo	Malinaltepec	Morelos	108	115	223
Yerba Santa	—	Zapotitlán	—	103	126	229
Yextla	Hacienda	Tlacotepec	Bravos	379	356	735
Yolotla	Cuadrilla	San Miguel Totolapan	Mina	63	63	126
Yoloxochil	Rancho	Tlacoachixtlahuaca	Abasolo	84	82	166
Yoloxochil	Pueblo	San Luis	Allende	354	366	720
Yupitepec	Cuadrilla	Ahuacuotzingo	Alvarez	77	83	160
Yuvinani	Pueblo	Metlatonoc	Morelos	58	61	119

Z

Zacahuaje	Cuadrilla	Ajuchitlán	Mina	86	76	162
Zacango	Pueblo	Olinalá	Zaragoza	62	57	119
Zacango	—	Atenango del Río	Alvarez	215	196	411
Zacapalco	Cuadrilla	Taxco	Alarcón	51	41	92
Zacapoxtepec	—	Coetzala	Aldama	152	174	326
Zacapuato	Pueblo	San Miguel Totolapan	Mina	106	124	230

Digitized by Google

Localidades.	Categoría.	Municipalidades.	Distritos.	POBLACION. Hombres.	Mujeres.	Total.
Zacapuato	Pueblo.	Cutzamala	Mina	106	124	230
Zacatecomate	Rancho	Cuautepec	Allende	5	9	14
Zacatipa	Pueblo	Xalpatlahuac	Morelos	149	159	308
Zacatlán	Cuadrilla.	Pedro Ascencio Alquisiras	Aldama	115	102	217
Zacatlancillo	—	Teloloapan	—	164	126	290
Zacatlán de Acatempa	—	—	—	88	84	172
Zacatula	Rancho	La Unión	Montes de Oca	28	30	58
Zacatula	Cuadrilla.	—	—	22	21	43
Zacatzonapa	—	Tixtla	Guerrero	81	90	171
Zacoalpa	Pueblo	Ometepec	Abasolo	676	593	1,269
Zacoalpa.	—	Tenango Tepexic	Morelos	269	282	551
Zacoalpa	Cuadrilla.	Ayutla	Allende	16	12	28
Zacoalpan	Hacienda	Atoyac de Alvarez	Galeana	91	68	159
Zanate	Rancho	Ayutla	Allende	10	14	24
Zanja	Cuadrilla.	Tlalchapa	Mina	93	93	186
Zanjones	—	Ajuchitlán	—	14	18	32
Zapatero	Hacienda	Coyuca de Benítez	Tabares	144	165	309
Zapote	Cuadrilla.	La Unión	Montes de Oca	57	49	106
Zapote	Rancho	Azoyú	Allende	151	165	316
Zapote	—	La Unión	Montes de Oca	41	41	82
Zapote	—	Coyuca de Catalán	Mina	25	26	51
Zapote	Cuadrilla.	Coahuayutla	Montes de Oca	40	35	75
Zapote	—	San Marcos	Tabares	92	93	185
Zapote Negro	—	Azoyú	Allende	78	70	148
Zapotitlán	Pueblo	Zapotitlán	Morelos	548	581	1,129
Zapotitlán	Rancho	Atliaca	Guerrero	10	18	28
Zapotitlán	Cuadrilla.	—	—	32	27	59
Zicapa	—	Copalillo	Alvarez	145	145	290
Zihuatanejo	—	La Unión	Montes de Oca	61	63	124
Zintapala	Hacienda	Atoyac de Alvarez	Galeana	36	30	66
Zirandanganguio	Cuadrilla.	Cutzamala	Mina	58	52	110
Zirandaranguio	—	Coyuca de Catalán	—	26	25	51
Zirapitiro	—	Cutzamala	—	171	184	355
Zitlala	Pueblo	Zitlala	Alvarez	1,488	1,588	3,071
Zitlalapa	Cuadrilla.	Tixtla	Guerrero	38	32	70
Zitlaltepec	Pueblo	Metlatonoc	Morelos	176	171	347
Zizicazapa	Cuadrilla.	Chilapa	Alvarez	41	42	83
Zizicazapa	—	Chilpancingo	Bravos	104	91	195
Zompantle	—	Tlacotepec	—	46	66	112
Zompazolco	—	Ahuacuotzingo	Alvarez	53	54	107
Zonazocote	—	Teloloapan	Aldama	43	54	97
Zontecomapa	Pueblo	Zapotitlán	Morelos	110	152	262
Zopiloal	Cuadrilla.	Teloloapan	Aldama	71	65	136
Zopilosto	—	Tlacotepec	Bravos	39	55	94
Zopilote	Rancho	La Unión	Montes de Oca	10	9	19
Zopilote	—	Acapulco	Tabares	7	10	17
Zopilote	Cuadrilla.	Coahuayutla	Montes de Oca	70	68	138
Zoquiapa	—	Tixtla	Guerrero	67	87	154
Zoquiapan	Rancho	Zumpango del Río	Bravos	2	5	7
Zoquitipan	—	Chilapa	Alvarez	70	76	146
Zoquitlán	Cuadrilla.	Tlapa	Morelos	24	28	52
Zoyatepec	Hacienda	Chilpancingo	Bravos	129	122	251
Zoyatitlanapan	Rancho	Xochihuehuetlán	Zaragoza	49	42	91
Zoyatlán	Pueblo	Azoyú	Allende	398	488	886
Zozoquitla	Cuadrilla.	Ixcateopan	Aldama	98	122	220
Zumpango del Río	Pueblo	Zumpango del Río	Bravos	1,010	1,107	2,117
Zumpantitlán	Cuadrilla.	Coetzala	Aldama	59	57	116

Digitized by Google

APÉNDICE

Amuco de la Reforma	Pueblo.....	Coyuca de Catalán.....	Mina.....	612	644	1,256
Cidra.....	Cuadrilla.....	Ayutla.....	Allende.....	26	31	57
Tlalapa.....	Pueblo.....	Cualac.....	Zaragoza.....	105	127	232

TxU

Digitized by Google

COORDENADAS GEOGRAFICAS Y ALTURAS

LUGARES	CLASIFICACIÓN	MUNICIPALIDADES	DISTRITOS
Acahuizotla	Hacienda	Chilpancingo	Bravos
Acahuizotla	—	—	—
Acahuizotla	—	—	—
Acahuizotla	—	—	—
Acapulco	Ciudad y Puerto	Acapulco	Tabares
Acapulco	— —	—	—
Acapulco	— —	—	—
Acapulco	— —	—	—
Acapulco	— —	—	—
Acapulco	— —	—	—
Acapulco	— —	—	—
Acapulco	— —	—	—
Acatlán del Río	Cuadrilla	Tlacotepec	Bravos
Acuitlapan	Pueblo	Tetipac	Alarcón
Achichintla	Cuadrilla	—	—
Agua del Perro	—	Acapulco	Tabares
Ahuacate	—	Coahuayutla	Montes de Oca
Ahuacuotzingo	Pueblo	Ahuacuotzingo	Alvarez
Ajuchitlán	Villa	Ajuchitlán	Mina
Ajuchitlán	—	—	—
Ajuchitlán	—	—	—
Alborejo	Cuadrilla	Cutzamala	—
Alborejo	—	—	—
Alto del Camarón	—	Acapulco	Tabares
Alto del Camarón	—	—	—
Alto del Camarón	—	—	—
Amates	—	Taxco	Alarcón
Amates	—	—	—
Anonas	Hacienda	Coyuca de Catalán	Mina
Apastla	Pueblo	Coetzala	Aldama
Apetlanca	Hacienda	—	—
Apetlanca	—	—	—
Ayavitla	Cuadrilla	Ajuchitlán	Mina
Bajada	—	Coyuca de Catalán	—
Balsas	Hacienda	Coahuayutla	Montes de Oca
Cacalotepec	Cuadrilla	Tlacotepec	Bravos
Cajita	Rancho	Coahuayutla	Montes de Oca
Carrizal	—	Chilpancingo	Bravos
Carrizal	—	—	—
Coahuayutla	Pueblo	Coahuayutla	Montes de Oca
Coahuayutla	—	—	—
Cocula	—	Cocula	Hidalgo
Cofradía	Hacienda	La Unión	Montes de Oca
Cofradía	Cuadrilla	Coahuayutla	— —
Colmeneros	Hacienda	—	— —
Colotlipa	Pueblo	Quechultenango	Guerrero
Contadero	Cuadrilla	Coahuayutla	Montes de Oca
Copalillo	Pueblo	Copalillo	Alvarez
Córcoles	Cuadrilla	Coahuayutla	Montes de Oca
Corral Falso	—	Ajuchitlán	Mina
Coyuca de Catalán	Ciudad	Coyuca de Catalán	—
Coyuca de Catalán	—	— —	—
Coyuca de Catalán	—	— —	—
Coyuca de Catalán	—	— —	—
Coyuquilla	Hacienda	La Unión	Montes de Oca
Coyuquilla	—	—	— —
Cruz	Rancho	Coahuayutla	— —
Cualac	Pueblo	Cualac	Zaragoza
Cuatlaco	—	—	—
Cusulote	Cuadrilla	Ajuchitlán	Mina
Cutzamala	Pueblo	Cutzamala	—

Digitized by Google

DE ALGUNOS LUGARES DEL ESTADO

LATITUD N.			LONGITUD				AUTORIDAD	Altura en metros	AUTORIDAD
°	′	″	°	′	″				
...	...	...	...	...	...	...	....	988	Humboldt.
...	...	...	...	...	...	...	....	570	Laguerenne.
...	...	...	...	...	...	...	.....	983	Rodríguez Miramón.
...	...	...	...	...	...	...	.....	858	Almazán.
16	50	32	0	45	29	O.	Comisión Estad. Militar.		
10	50	19	0	42	23	O.	Almanaque Americano.....	5	Almazán.
16	50	29	0	39	04	O.	Humboldt.....	4	Laguerenne.
16	50	34	0	40	30	O.	I. Alcocer.		
16	50	28	0	45	46	O.	Dolfus y Monterrat.		
16	50	41	0	46	25	O.	Jacobo Blanco.		
16	50	28	0	45	46	O.	Duflot de Mofras.		
16	50	41	0	46	25	O.	Jiménez.		
...	...	...	...	...	...	...	....	510	Ordóñez.
...	...	...	...	...	...	...	.....	1,584	Laguerenne.
...	...	...	...	...	...	...	.....	1,259	—
...	...	...	...	...	...	...	....	296	—
...	...	...	...	...	...	...	.....	858	Gorsuch y Jiménez.
...	...	...	...	...	...	...	.....	1,515	Aguilera.
18	09	44	1	27	00	O.	Ward Poole.		
16	06	16	1	07	02	O.	Moral.		
18	14	00	1	10	00	O.	Dr. Romero.		
...	...	...	...	...	...	...	.....	833	Gorsuch y Jiménez.
...	...	...	...	...	...	...	.....	275	Jiménez.
...	...	...	...	...	...	...	.....	234	Laguerenne.
...	...	...	...	...	...	...	.....	400	Rodríguez Miramón.
...	...	...	...	...	...	...	.....	400	Humboldt.
...	...	...	...	...	...	...	.....	1,280	Rodríguez Miramón.
...	...	...	...	...	...	...	....	1,280	Sánchez Facio.
18	21	41	1	44	00	O.	Ward Poole.		
18	04	40	0	50	30	O.	— —		
...	...	...	...	...	...	...	.....	2,242	Almazán.
...	...	...	...	...	...	...	.....	2,824	Laguerenne.
...	...	...	...	...	...	...	....	247	Gorsuch y Jiménez.
...	...	...	...	...	...	...	.....	222	— —
18	34	26	2	50	21	O.	Jiménez	107	— —
18	02	58	0	58	30	O.	Ward Poole.		
...	...	...	...	...	...	...	.....	129	Gorsuch y Jiménez.
...	...	...	...	...	...	...	.....	668	— —
...	...	...	...	...	...	...	....	668	Laguerenne.
18	18	52	2	41	49	O.	Jiménez	525	Jiménez.
18	19	04	2	41	20	O.	Ward Poole.....	815	Gorsuch.
...	...	...	...	...	...	...	.....	710	Ordóñez.
...	...	...	...	..	...	...	.....	120	Gorsuch y Jiménez.
...	...	...	...	...	...	...	.....	225	— —
...	...	...	...	...	...	...	.....	51	— —
...	...	...	...	...	...	...	.....	7,621	Laguerenne.
18	24	00	2	41	30	O.	Ward Poole.....	500	Gorsuch y Jiménez.
18	02	00	0	18	30	O.	— —		
...	...	...	...	...	...	...	.....	491	Gorsuch y Jiménez.
...	...	...	...	...	...	...	.....	288	— —
18	20	01	1	32	14	O.	Jiménez	805	Aguilera.
18	19	31	1	34	40	O.	Ward Poole.....	240	—
18	11	30	1	20	57	O.	Lejarza.....	221	Gorsuch y Jiménez.
18	11	30	1	20	30	O.	Dr. Romero.		
...	...	...	...	...	...	...	.....	62	Jiménez.
...	...	...	...	...	...	...	.....	51	Gorsuch.
...	...	...	...	...	...	...	.....	210	Gorsuch y Jiménez.
...	...	...	...	...	...	...	.....	1,150	Aguilera.
...	...	...	...	...	...	..	.....	1,150	—
...	...	...	...	...	...	...	.....	395	Gorsuch y Jiménez.
18	24	20	1	16	12	O.	Moral.....	263	Moral.

Digitized by Google

LUGARES	CLASIFICACIÓN	MUNICIPALIDADES	DISTRITOS
Cutzamala	Pueblo	Cutzamala	Mina
Changata	Cuadrilla	Ajuchitlán	—
Changungal	Hacienda	La Unión	Montes de Oca
Changungal.	—	—	— —
Chichihualco	Pueblo	Chilpancingo	Bravos
Chilapa	Ciudad	Chilapa	Alvarez
Chilpancingo	—	Chilpancingo	Bravos
Chilpancingo	—	—	—
Chilpancingo	—	—	—
Chilpancingo	—	—	—
Chilpancingo	—	—	—
Chilpancingo	—	—	—
Chimaltitlán	Cuadrilla	Tetipac	Alarcón
Chutla	Pueblo	La Unión	Montes de Oca
Dos Arroyos	—	Acapulco	Tabares
Dos Caminos	Cuadrilla	Chilpancingo	Bravos
Ejido	—	Taxco	Alarcón
Ejido Nuevo	Hacienda	Acapulco	Tabares
Escondida	Rancho	Coahuayutla	Montes de Oca
Feliciano	Hacienda	La Unión	— —
Feliciano	—	—	— —
Guajes	Rancho	Acapulco	Tabares
Hacienda Nueva	Hacienda	Coahuayutla	Montes de Oca
Huacatzio	Rancho	La Unión	— —
Huamuxtitlán	Villa	Huamuxtitlán	Zaragoza
Huitziltepec	Pueblo	Zumpango del Río	Bravos
Iguala	Ciudad	Iguala	Hidalgo
Iguala	—	—	—
Iguala	—	—	—
Imagen	Hacienda	Chilpancingo	Bravos
Ixcateopan	Pueblo	Ixcateopan	Aldama
Jalapa	Rancho	Quechultenango	Guerrero
Jaltianguis	Cuadrilla	Acapulco	Tabares
Juntas	Rancho	La Unión	Montes de Oca
Lagunillas	Hacienda	—	— —
La Unión	Pueblo	—	— —
Limón	Rancho	—	— —
Limón	—	Coahuayutla	— —
Lomas	Cuadrilla	La Unión	— —
Mazatlán	Hacienda	Chilpancingo	Bravos
Mazatlán	—	—	—
Mazatlán	—	—	—
Melonar	—	Coahuayutla	Montes de Oca
Mezcala	Pueblo	Zumpango del Río	Bravos
Mezcala	—	— —	—
Mezcala	—	— —	—
Mezquititlán	Cuadrilla	Tlapa	Morelos
Mezquitlán	Pueblo	Copalillo	Alvarez
Milpillas	Rancho	Ometepec	Abasolo
Mochitlán.	Pueblo	Mochitlán	Guerrero
Mohoneras	Rancho	Chilpancingo	Bravos
Mohoneras	—	—	—
Naranjo	Cuadrilla	Coahuayutla	Montes de Oca
Naranjo	—	Tlacotepec	Bravos
Nopales	—	Tlalchapa	Mina
Olinalá	Pueblo	Olinalá	Zaragoza
Pácuaro	Cuadrilla	Cutzamala	Mina
Palmillas	Pueblo	Taxco	Alarcón
Palo Blanco	Hacienda	Chilpancingo	Bravos
Palula	Pueblo	Tepecoacuilco	Hidalgo
Pantano	Cuadrilla	La Unión	Montes de Oca
Pantla	Hacienda	—	— —
Parotita	Cuadrilla	Coahuayutla	— —
Paso de las Vacas	—	—	— —
Paso del Toro	—	—	— —
Petaquillas	Pueblo	Chilpancingo	Bravos
Pezuapan	—	San Miguel Totolapan	Mina
Pilas	Rancho	Ajuchitlán	—
Pineda	Cuadrilla	Coyuca de Catalán	—
Placeres de Oro	Rancho	— —	—

Digitized by Google

LATITUD N.			LONGITUD				AUTORIDAD	Altura en metros	AUTORIDAD
°	′	″	°	′	″				
18	26	00	1	25	38	O.	Jiménez	285	Aguilera.
...	...	...	...	...	...	...	...	285	Gorsuch y Jiménez.
...	...	...	...	...	...	...	...	400	Jiménez.
...	...	...	...	...	...	...	...	396	Gorsuch.
...	...	...	...	...	...	...	...	1,145	Laguerenne.
17	34	37	0	00	33	O	Moral.	1,450	Aguilera.
17	33	10	0	22	02	O	Blanco Jacob	1,278	Laguerenne.
...	...	...	...	...	...	...	...	1,296	Seb Blanco.
...	...	...	...	...	...	...	...	1,380	Rodríguez Miramón.
...	...	...	...	...	...	...	...	1,325	Aguilera.
...	...	...	...	...	...	...	...	1,193	Almazán.
...	...	...	...	...	...	...	...	1,380	Humboldt.
...	...	...	...	...	...	...	...	1,540	Aguilera.
...	...	...	...	...	...	...	...	163	Gorsuch y Jiménez.
...	...	...	...	...	...	...	...	290	Laguerenne.
...	...	...	...	...	...	...	...	1,007	Sánchez Facio.
...	...	...	...	...	...	...	...	1,380	Aguilera.
...	...	...	...	...	...	...	...	415	Humboldt.
...	...	...	...	...	...	...	...	190	Gorsuch y Jiménez.
18	01	20	2	52	20	O.	Ward Poole	74	Gorsuch.
...	...	...	...	...	...	...	...	100	Jiménez.
...	...	...	...	...	...	...	...	249	Laguerenne.
...	...	...	...	...	...	...	...	89	Jiménez.
...	...	...	...	...	...	...	...	98	Gorsuch y Jiménez.
...	...	...	...	...	...	...	...	1,125	Aguilera.
...	...	...	...	...	...	...	...	1,360	Laguerenne.
18	59	57	0	15	27	O.	Moral.	866	Aguilera.
...	...	...	...	...	...	...	...	860	Laguerenne.
...	...	...	...	...	...	...	...	919	Sánchez Facio.
...	...	...	...	...	...	...	...	1,056	Laguerenne.
18	28	30	0	29	05	O.	Moral.		
...	...	...	...	...	...	...	...	1,386	Laguerenne.
...	...	...	...	...	...	...	...	560	—
...	...	...	...	...	...	...	...	4	Gorsuch y Jiménez.
...	...	...	...	...	...	...	...	175	— —
...	...	...	...	...	...	...	...	174	— —
...	...	...	...	...	...	...	...	205	— —
...	...	...	...	...	...	...	...	389	— —
...	...	...	...	...	...	...	...	4	— —
...	...	...	...	...	...	...	...	1,270	Humboldt.
...	...	...	...	...	...	...	...	1,185	Laguerenne.
...	...	...	...	...	...	...	...	1,269	Rodríguez Miramón.
18	31	21	2	32	15	O.	Jiménez	189	Gorsuch y Jiménez.
17	56	04	0	22	04	O.	Humboldt	560	Laguerenne.
17	56	04	0	25	81	O.	V. de San Martín	517	Rodríguez Miramón.
17	56	17	0	29	00	O.	Ward Poole	530	Aguilera.
...	...	...	...	...	...	...	...	945	—
18	00	00	0	18	00	O.	Ward Poole.		
...	...	...	...	...	...	...	...	885	Aguilera.
...	...	...	...	...	...	...	...	989	Laguerenne
...	...	...	...	...	...	...	...	756	Humboldt.
...	...	...	...	...	...	...	...	774	Rodríguez Miramón.
...	...	...	...	...	...	...	...	284	Gorsuch y Jiménez.
...	...	...	...	...	...	...	...	671	Laguerenne.
...	...	...	...	...	...	...	...	219	Gorsuch y Jiménez.
...	...	...	...	...	...	...	...	1,415	Aguilera.
...	...	...	...	...	...	...	...	180	Gorsuch y Jiménez.
...	...	...	...	...	...	...	...	1,264	Sánchez Facio.
...	...	...	...	...	...	...	...	1,124	Laguerenne.
...	...	...	...	...	...	...	...	810	Aguilera.
...	...	...	...	...	...	...	...	897	Gorsuch y Jiménez.
...	...	...	...	...	...	...	...	214	— —
...	...	...	...	...	...	...	...	678	— —
18	27	80	2	48	40	O.	Ward Poole	210	— —
18	85	38	2	44	07	O.	Jiménez	115	— —
...	...	...	...	...	...	...	...	1,097	Laguerenne.
18	04	00	1	08	80	O.	Ward Poole.		
...	...	...	...	...	...	...	...	608	Gorsuch y Jiménez.
...	...	...	...	...	...	...	...	830	Aguilera.
...	...	...	...	...	...	...	...	450	—

Digitized by Google

LUGARES	CLASIFICACIÓN	MUNICIPALIDADES	DISTRITOS
Platanillo	Hacienda	Iguala	Hidalgo
Pochote	Rancho	La Unión	Montes de Oca
Pochote	—	Ajuchitlán	Mina
Pochote	—	—	—
Potrerillos	Cuadrilla	La Unión	Montes de Oca
Potrero	Rancho	Ajuchitlán	Mina
Poza Verde	—	Coahuayutla	Montes de Oca
Providencia	Hacienda	Acapulco	Tabares
Puente de Campuzano	—	Taxco	Alarcón
Puerta	Rancho	La Unión	Montes de Oca
Rincón	—	Chilpancingo	Bravos
Río Salado	Cuadrilla	Tetipac	Alarcón
Rosario	—	Coyuca de Catalán	Mina
Sabana Grande	—	Tepecoacuilco	Hidalgo
Salada	—	La Unión	Montes de Oca
Salada	—	—	— —
San Antonio	—	Coahuayutla	— —
San Antonio	—	—	— —
San Lorenzo	—	Ajuchitlán	Mina
San Marcos	Pueblo	San Marcos	Tabares
San Marcos	—	— —	—
San Mateo	Cuadrilla	Ajuchitlán	Mina
San Miguel	—	La Unión	Montes de Oca
Santa María	Hacienda	—	— —
Santa Rita	Rancho	—	— —
Santa Rosa	—	Coyuca de Catalán	Mina
Santo Tomás	Cuadrilla	San Miguel Totolapan	—
San Vicente	—	Tlalchapa	—
San Vicente	Hacienda	Coahuayutla	Montes de Oca
Sur-cur	Rancho	La Unión	— —
Sur-cur	—	—	— —
Tamacuas	—	—	— —
Tamarindo	Cuadrilla	—	— —
Taxco	Ciudad	Taxco	Alarcón
Taxco	—	—	—
Taxco	—	—	—
Tecalpulco	Pueblo	—	—
Tecalpulco	—	—	—
Tecomatlán	Cuadrilla	Cocula	Hidalgo
Tecpan de Galeana	Ciudad	Tecpan de Galeana	Galeana
Tecpan de Galeana	—	— —	—
Tecpan de Galeana	—	— —	—
Tehuilotepec	Pueblo	Taxco	Alarcón
Teloloapan	Ciudad	Teloloapan	Aldama
Temalac	Pueblo	Atenango del Río	Alvarez
Teohuaxtitlán	—	Ahuacuotzingo	—
Tenamaxtle	Cuadrilla	Coahuayutla	Montes de Oca
Tenamaxtle	—	—	— —
Tepantitlán	Pueblo	San Miguel Totolapan	Mina
Tepecoacuilco	—	Tepecoacuilco	Hidalgo
Tepecoacuilco	—	—	—
Tepochica	Cuadrilla	Iguala	—
Tepochica	—	—	—
Tepotztepec	—	Coetzala	Aldama
Tetela del Río	Pueblo	Tlacotepec	Bravos
Tetela del Río	—	—	—
Tetipac	—	Tetipac	Alarcón
Tierra Colorada	Hacienda	Chilpancingo	Bravos
Tierra Colorada	—	—	—
Tierra Colorada	—	—	—
Tinajas	Cuadrilla	Coyuca de Catalán	Mina
Tixtla	Ciudad	Tixtla	Guerrero
Tixtla	—	—	—
Tlacotepec	Pueblo	Tlacotepec	Bravos
Tlapehualapa	Cuadrilla	Zitlala	Alvarez
Tonalapa	Pueblo	Teloloapan	Aldama
Tonalapa	—	—	—
Totomistlahuaca	—	Tlacoapa	Morelos
Truchas	Cuadrilla	Cutzamala	Mina
Tulimán	Pueblo	Atenango del Río	Alvarez

Digitized by Google

LATITUD N.			LONGITUD				AUTORIDAD	Altura en metros	AUTORIDAD
°	′	″	°	′	″				
...	...	...	...	...	...	...	.....	1,282	Sánchez Facio.
...	...	...	...	...	...	...	.....	5	Gorsuch y Jiménez.
..	...	...	...	...	...	...	.....	850	Jiménez.
...	...	...	...	...	...	...	.....	898	Gorsuch.
...	...	...	...	...	...	...	.. ..	248	Gorsuch y Jiménez.
...	...	...	...	...	...	...	.....	186	— —
...	...	...	...	...	...	...	.....	216	— —
...	...	...	...	...	...	...	.....	799	Laguerenne.
...	...	...	...	...	...	...	.....	1,260	Aguilera.
...	...	...	...	...	...	...	.....	128	Gorsuch y Jiménez.
...	...	...	...	...	...	...	.....	748	Laguerenne.
...	...	...	...	...	...	...	.....	1,285	Aguilera.
...	...	...	...	...	...	...	.....	400	Jiménez.
...	...	...	...	...	...	...	.....	849	Aguilera.
...	...	...	...	...	...	...	.....	50	Jiménez.
...	...	...	...	...	...	...	.....	59	Gorsuch.
18	17	20	2	42	00	O.	Ward Poole.....	187	Jiménez.
...	...	...	...	...	...	...	.....	168	Gorsuch.
...	...	...	...	...	...	...	.....	288	Gorsuch y Jiménez.
16	46	28	0	16	27	O.	Iberri.		
16	47	31	0	16	19	O.	Blanco Jacobo.		
...	...	...	...	...	...	...	.....	247	Gorsuch y Jiménez.
...	...	...	...	...	...	...	.....	4	— —
18	06	30	2	46	00	O.	Ward Poole.		
...	...	...	...	...	...	...	.....	1,141	Laguerenne.
...	...	...	...	...	...	...	.....	227	Gorsuch.
18	05	38	1	14	40	O.	Ward Poole.		
...	...	...	...	...	...	...	.....	2,003	Laguerenne.
...	...	...	...	...	...	...	.....	58	Gorsuch y Jiménez.
...	...	...	...	...	...	...	.....	38	Jiménez.
...	...	...	...	...	...	...	.....	86	Gorsuch.
...	...	...	...	...	...	...	.....	4	Gorsuch y Jiménez.
18	35	47	2	36	44	O.	Jiménez	124	— —
18	35	00	0	52	04	O.	Humboldt.....	1,787	Laguerenne.
18	33	19	0	29	49	O.	Moral.....	1,780	Aguilera.
18	33	00	0	22	30	O.	García Cubas.		
...	...	...	...	...	...	...	.....	1,417	Laguerenne.
...	...	...	...	...	...	...	.....	1,425	Aguilera.
...	...	...	...	...	...	...	.....	1,055	—
07	17	24	1	32	00	O.	Moral.		
17	22	46	1	35	22	O.	Dr. Romero.		
17	12	46	1	35	22	O.	I. Alcocer.		
17	35	00	0	21	04	O.	Humboldt.		
18	21	00	0	34	57	O.	Moral.		
18	05	20	0	20	20	O.	Ward Poole.		
...	...	...	...	...	...	...	.....	1,595	Aguilera.
...	...	...	...	...	...	...	.....	125	Jiménez.
...	...	...	...	...	...	...	.....	138	Gorsuch.
17	58	06	0	55	27	O.	Moral.		
18	20	00	0	21	04	O.	Humboldt.....	1,005	Aguilera.
...	...	...	...	...	...	...	.....	1,010	Humboldt.
...	...	...	...	...	...	...	.....	999	Laguerenne.
...	...	...	...	...	. .	...	.....	995	Aguilera.
...	...	...	...	...	...	...	.....	2,376	Laguerenne.
17	58	00	1	04	00	O.	Ward Poole.		
17	56	08	0	48	57	O.	Moral.		
...	...	...	...	...	...	...	.....	1,700	Aguilera.
...	...	...	...	...	...	...	.....	818	Laguerenne.
...	...	...	...	...	...	...	.....	898	Rodríguez Miramón.
...	...	...	...	...	...	...	.....	400	Humboldt.
...	...	...	...	...	...	...	.....	219	Gorsuch y Jiménez.
...	...	...	...	...	...	...	.....	1,284	Laguerenne.
...	...	...	...	...	...	...	.....	1,445	Aguilera.
...	...	...	...	...	...	...	.....	1,650	Ordóñez.
18	20	00	1	10	27	O.	Lejarza.		
...	...	...	...	...	...	...	.....	814	Laguerenne.
...	...	...	...	...	...	...	.....	785	Aguilera.
17	58	00	0	42	00	O.	Ward Poole.		
...	...	...	...	...	...	...	.....	476	Gorsuch y Jiménez.
18	01	46	0	01	00	O.	Ward Poole.		

Digitized by Google

LUGARES	CLASIFICACIÓN	MUNICIPALIDADES	DISTRITOS
Ujal	Rancho	La Unión	Montes de Oca
Ujal	—	—	— —
Veladero	Hacienda	—	— —
Veladero	Cuadrilla	Taxco	Alarcón
Venta de la Negra	—	—	—
Venta de la Negra	Rancho	La Unión	Montes de Oca
Villa	Hacienda	—	— —
Xalmolapa	Rancho	Cualac	Zaragoza
Xitopontla	Pueblo	Ahuacuotzingo	Alvarez
Xocoyoltzintla	Cuadrilla	—	—
Zacatula	Rancho	La Unión	Montes de Oca
Zacatula	—	—	— —
Zopilote	Cuadrilla	Coahuayutla	— —
Zopilote	—	—	— —
Zumpango del Río	Pueblo	Zumpango del Río	Bravos
Zumpango del Río	—	—	— —
Zumpango del Río	—	—	— —
Zumpango del Río	—	—	— —

Digitized by Google

LATITUD N.			LONGITUD				AUTORIDAD	Altura en metros	AUTORIDAD
°	′	″	°	′	″				
...	...	...	...	...	...	...	.....	182	Gorsuch.
...	...	...	...	...	...	...	.....	260	Jiménez.
...	...	...	...	...	...	...	.....	887	—
...	...	...	...	...	...	...	.....	408	Gorsuch.
...	...	...	...	...	...	...	.....	1,867	Rodríguez Miramón.
...	...	...	...	...	...	...	.....	1,867	Sánchez Facio.
18	04	20	2	49	30	O.	Ward Poole.		
...	...	...	...	...	...	...	.....	1,540	Aguilera.
..	...	...	...	...	...	...	.....	1,620	—
...	...	...	...	...	...	...	.....	1,840	—
18	03	00	3	00	15	O.	Dr. Romero.....	8	Gorsuch y Jiménez.
17	59	51	3	00	45	O.	Ward Poole.		
...	...	...	...	...	...	...	.....	484	Jiménez.
...	...	...	...	...	...	...	.....	878	Gorsuch.
17	37	05	0	17	52	O.	Velázquez de León	1,096	Laguerenne.
...	...	...	...	...	...	...	.....	1,140	Aguilera.
...	...	...	...	...	...	...	.....	1,093	Humboldt.
...	...	...	..	...	...	...	.....	1,094	Rodríguez Miramón.

Digitized by Google

Digitized by Google

Digitized by Google

Digitized by Google

Digitized by Google

Digitized by Google



Digitized by Google

Digitized by Google



Digitized by Google

UNIVERSITY OF TEXAS AT AUSTIN - UNIV LIBS
3025352589
0 5917 3025352589

Digitized by Google